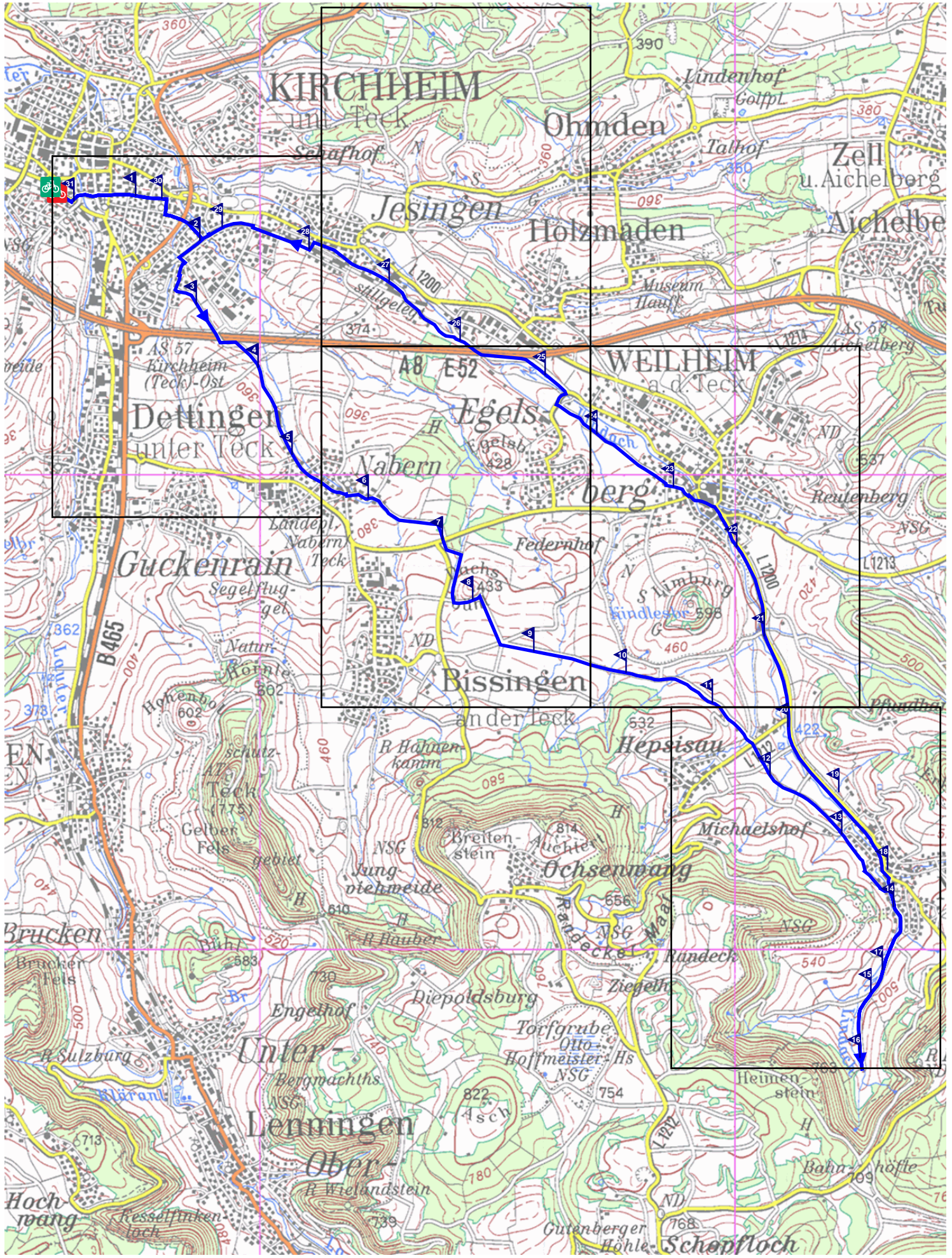
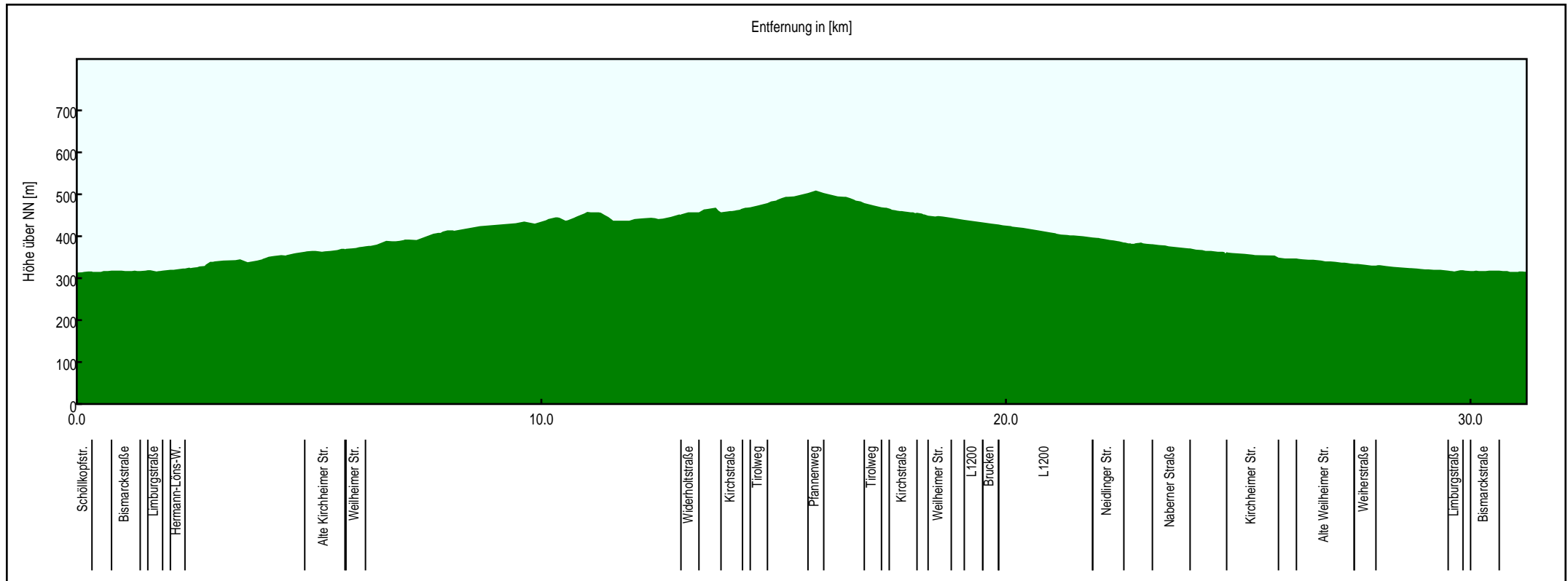


Familientour 8: Neidlinger Wasserfall (31.2 km)



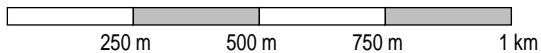
1.5 km 3 km 4.5 km 6 km

Familientour 8: Neidlinger Wasserfall (31.2 km)



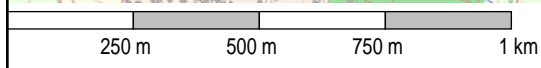
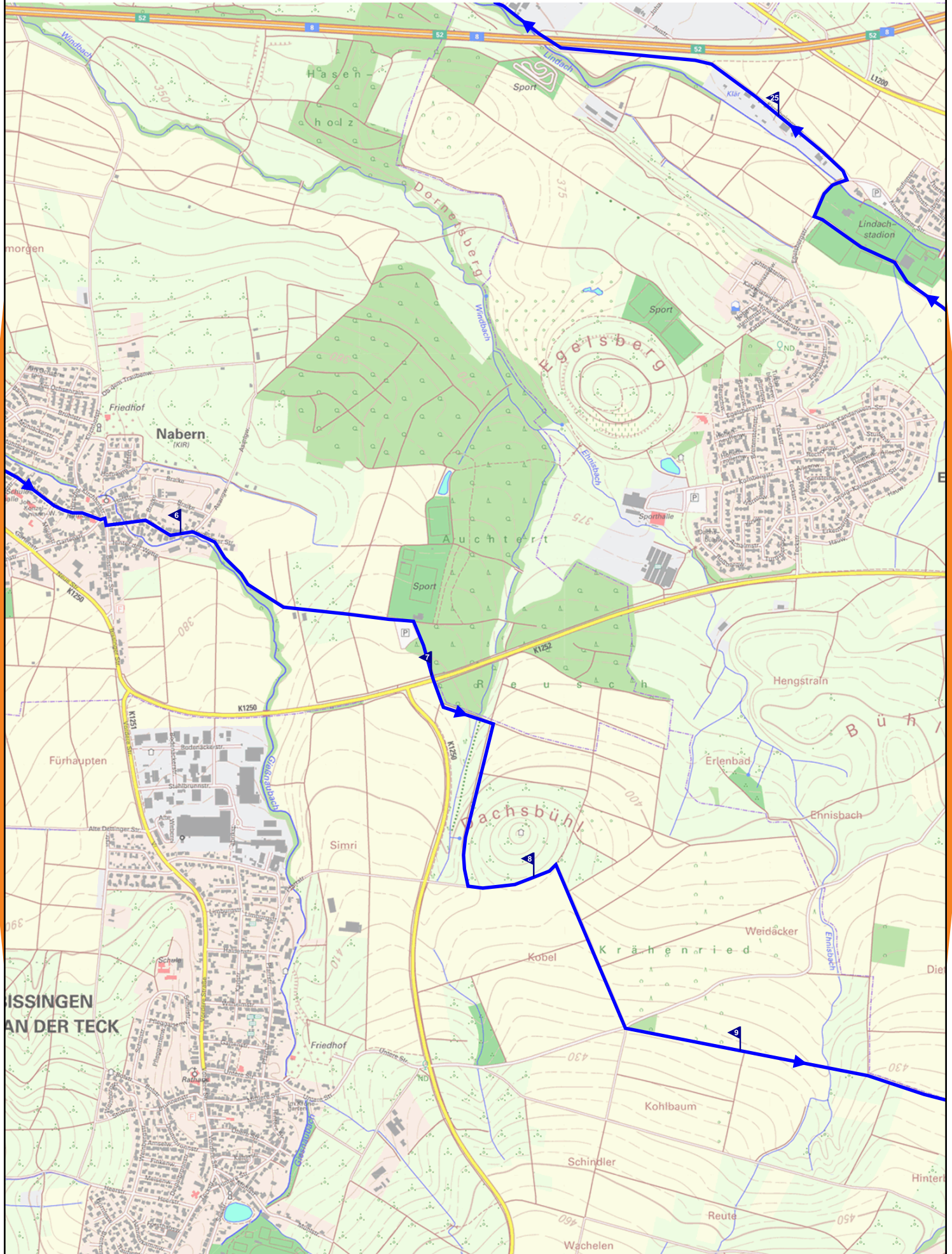
Gesamtlänge	31.3 km		
Höchster Punkt	509 m	Tiefster Punkt	313 m
Starthöhe	313 m	Zielhöhe	314 m
Gesamtsteigung	196 m	Gesamtgefälle	195 m
Länge Steigungen	3.1 km	Länge Gefälle	1.8 km

Familientour 8: Neidlinger Wassertall (31.2 km)

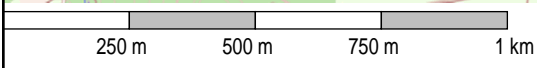


© LGL Baden-Württemberg/Stadmessungsamt Stuttgart

Familientour 8: Neidlinger Wassertall (31.2 km)

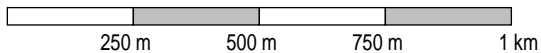
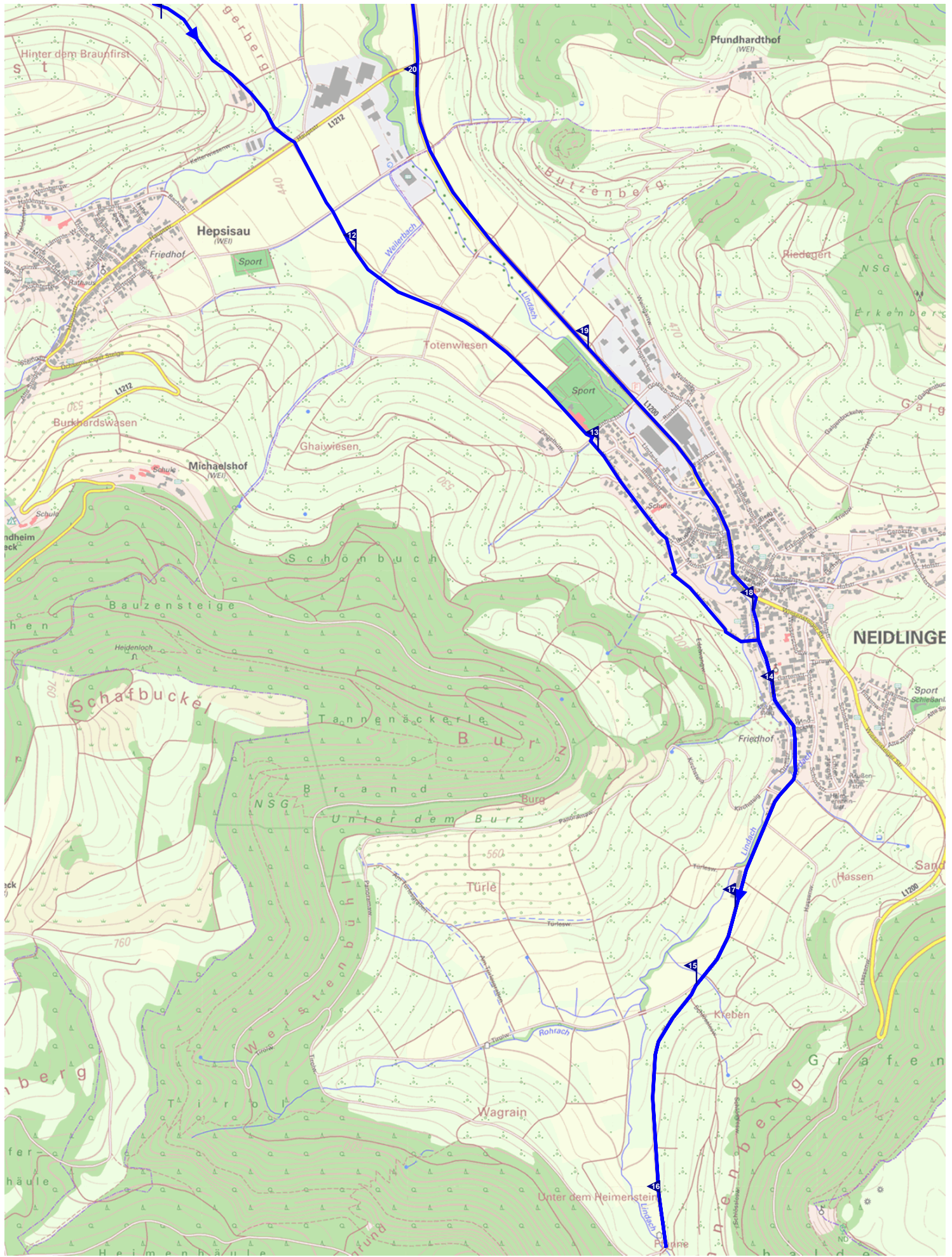


Familientour 8: Neidlinger Wasserfall (31.2 km)



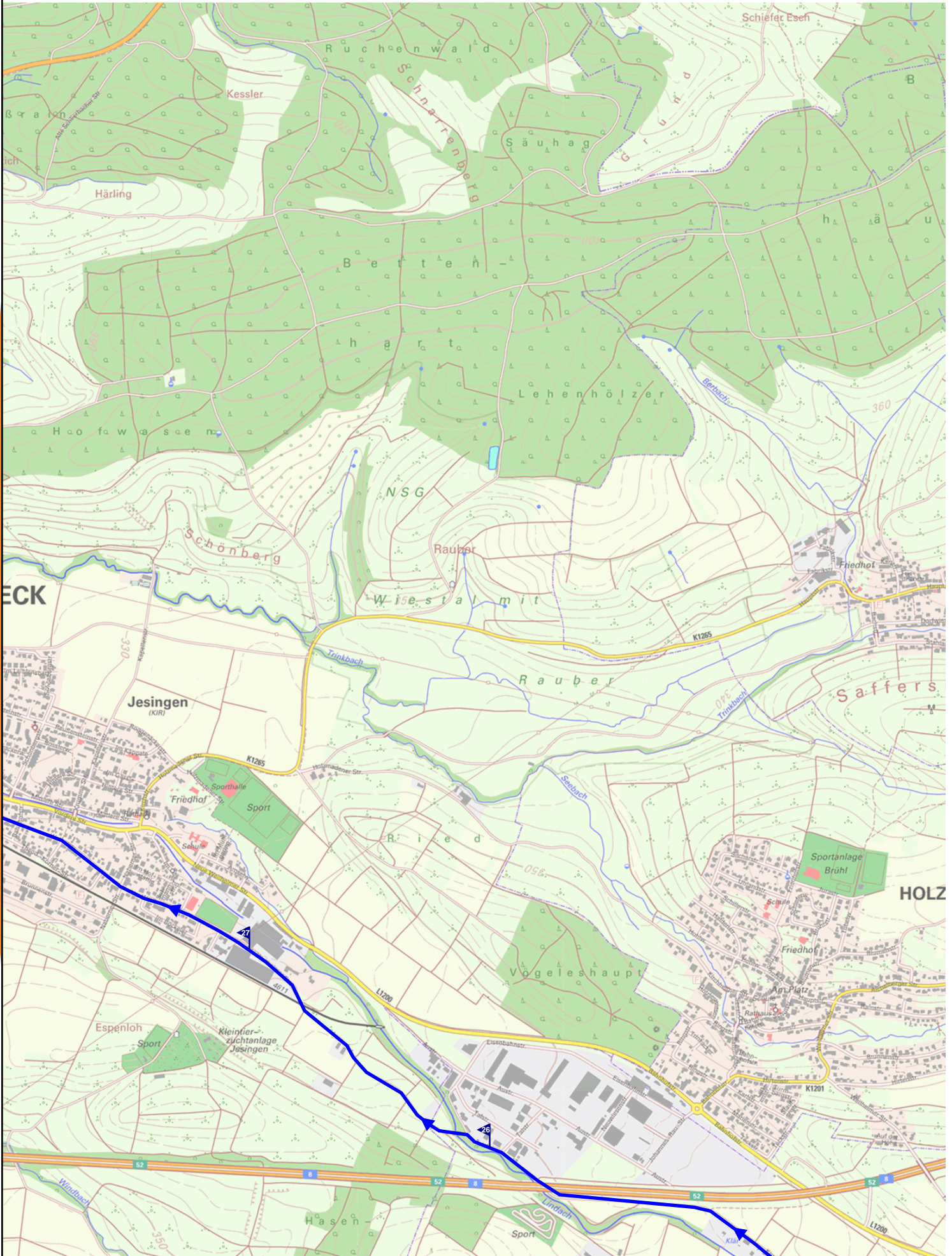
© LGL Baden-Württemberg/Stadtmessungsamt Stuttgart

Familientour 8: Neidlinger Wasserrfall (31.2 km)



© LGL Baden-Württemberg/Stadtmessungsamt Stuttgart

Familientour 8: Neidlinger Wasserfall (31.2 km)



© LGL Baden-Württemberg/Stadmessungsamt Stuttgart