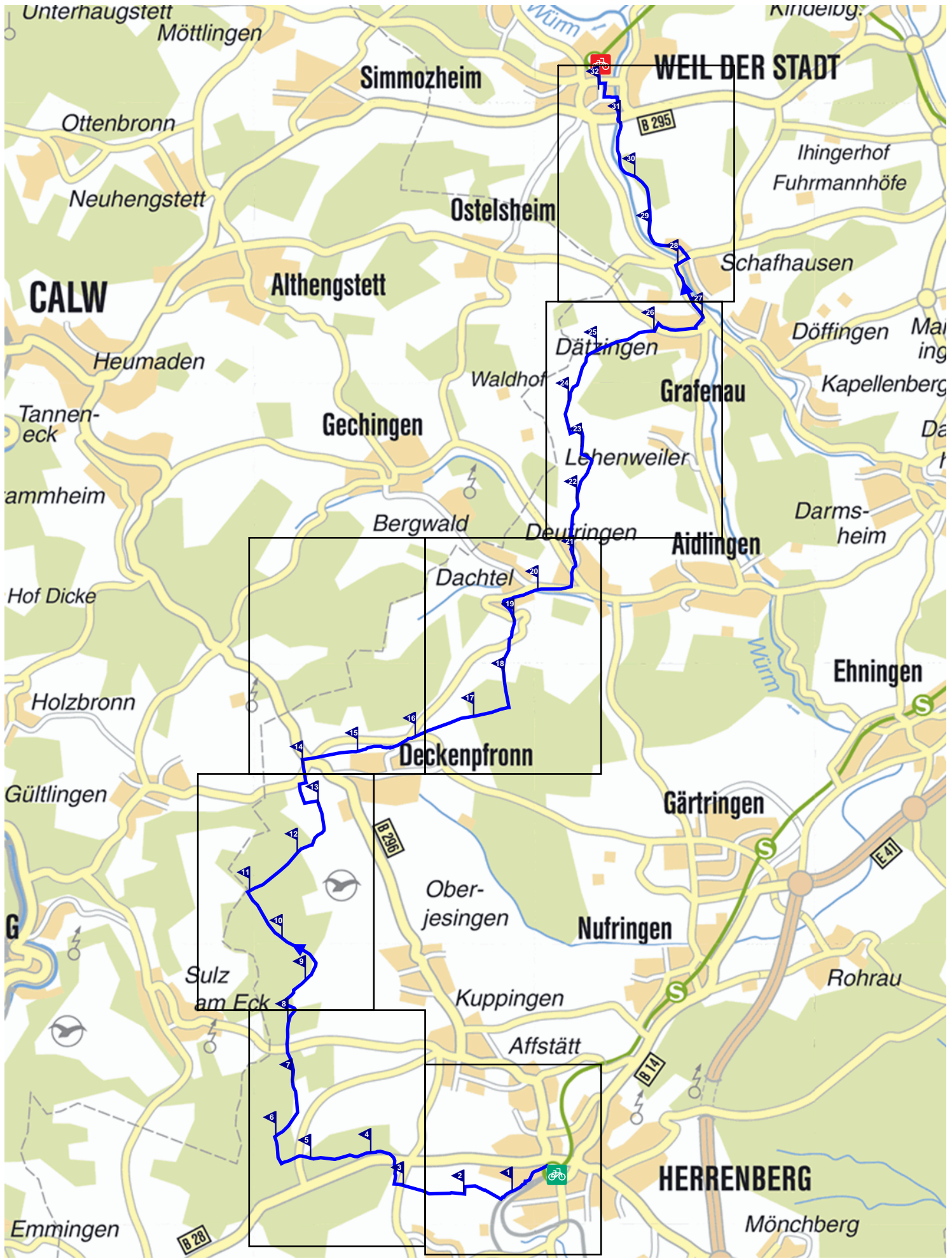
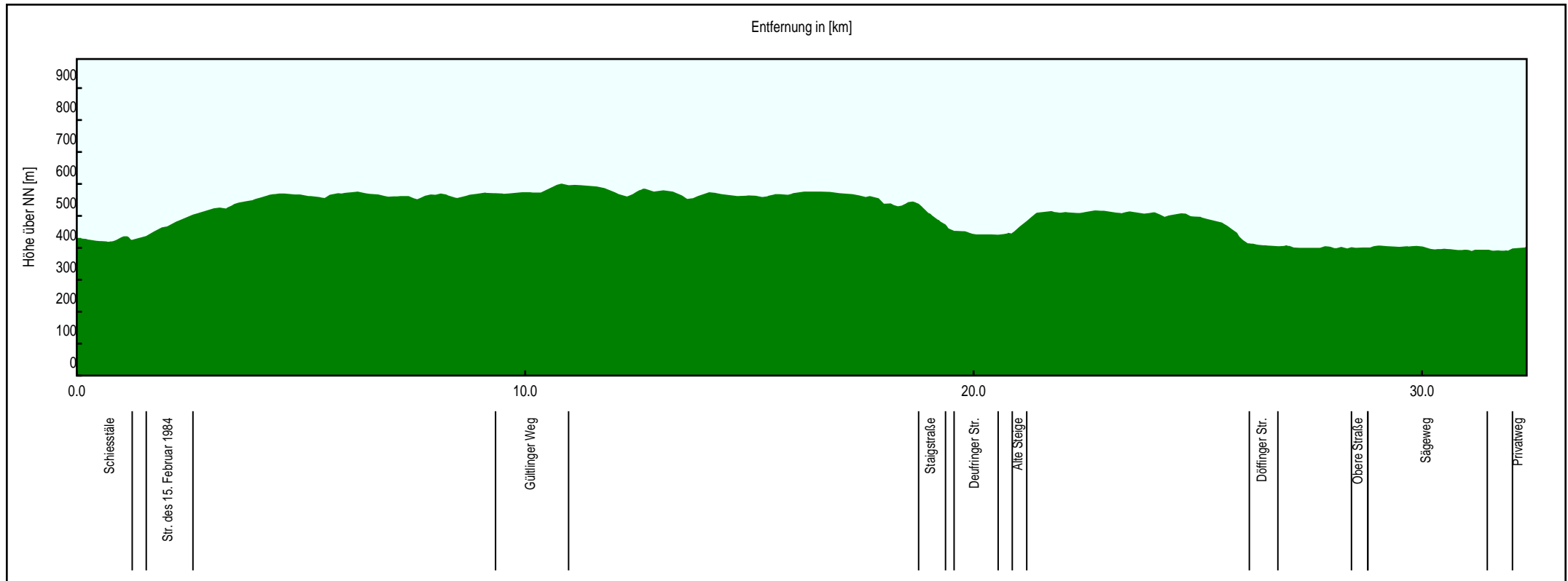


Tour de Region 02 Herrenberg - Weil der Stadt (32.3 km)

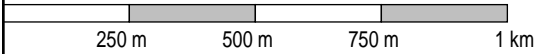
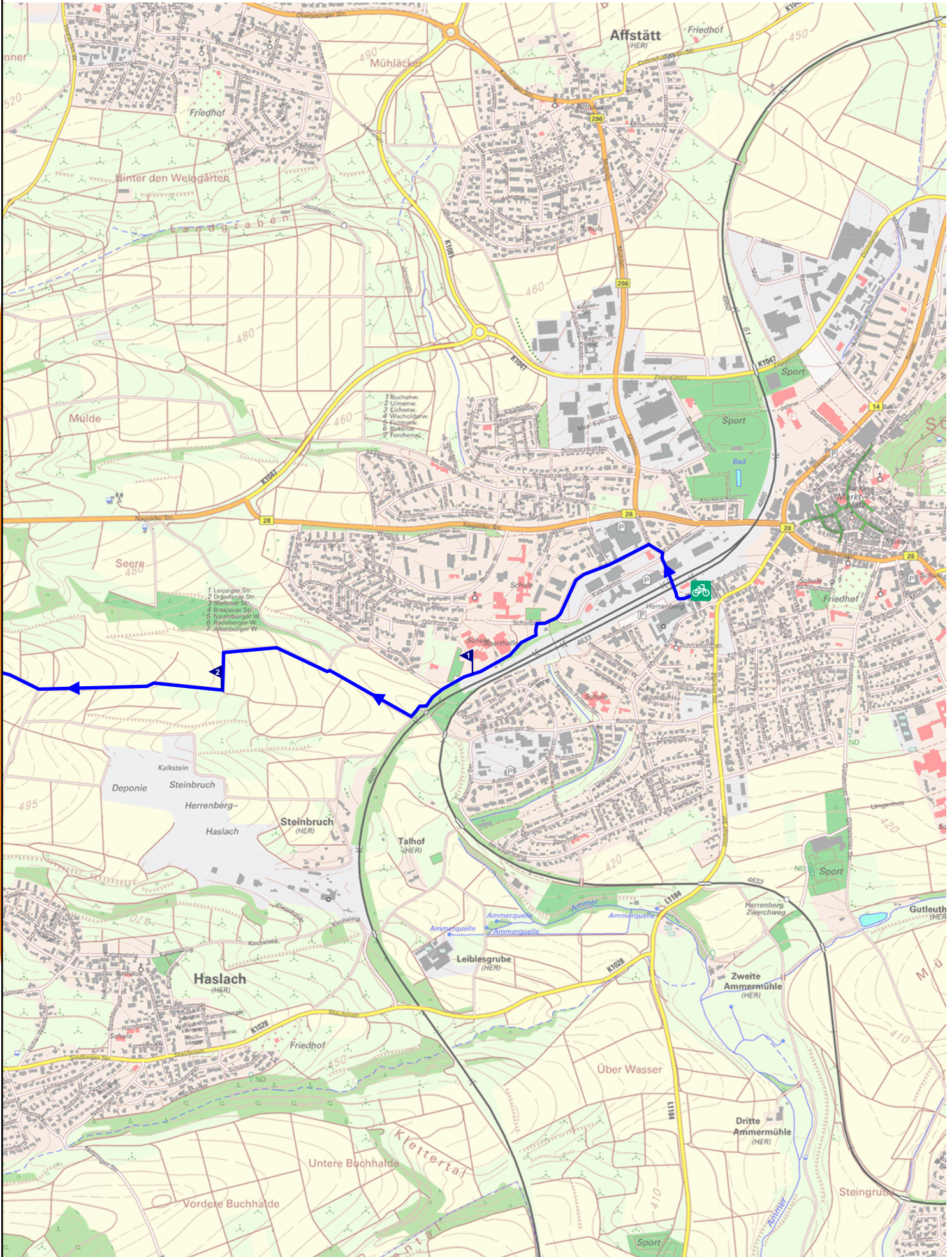


Tour de Region 02 Herrenberg - Weil der Stadt (32.3 km)



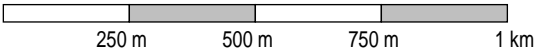
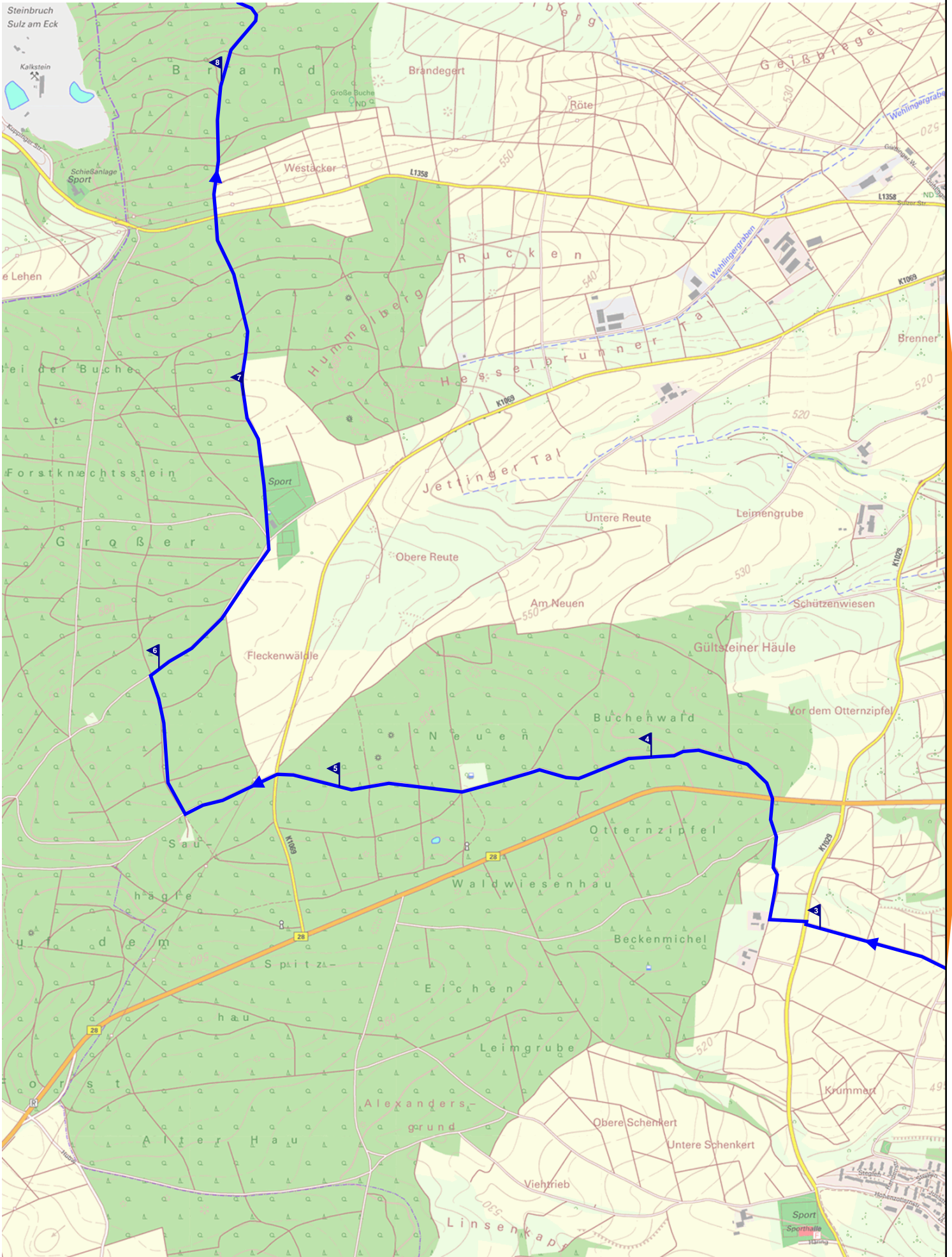
Gesamtlänge	32.4 km
Höchster Punkt	601 m Tiefster Punkt 390 m
Starthöhe	431 m Zielhöhe 400 m
Gesamtsteigung	393 m Gesamtgefälle 392 m
Länge Steigungen	6.6 km Länge Gefälle 6.1 km

Tour de Region 02 Herrenberg - Weil der Stadt (32.3 km)



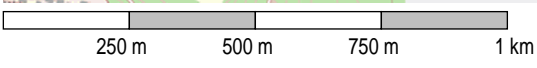
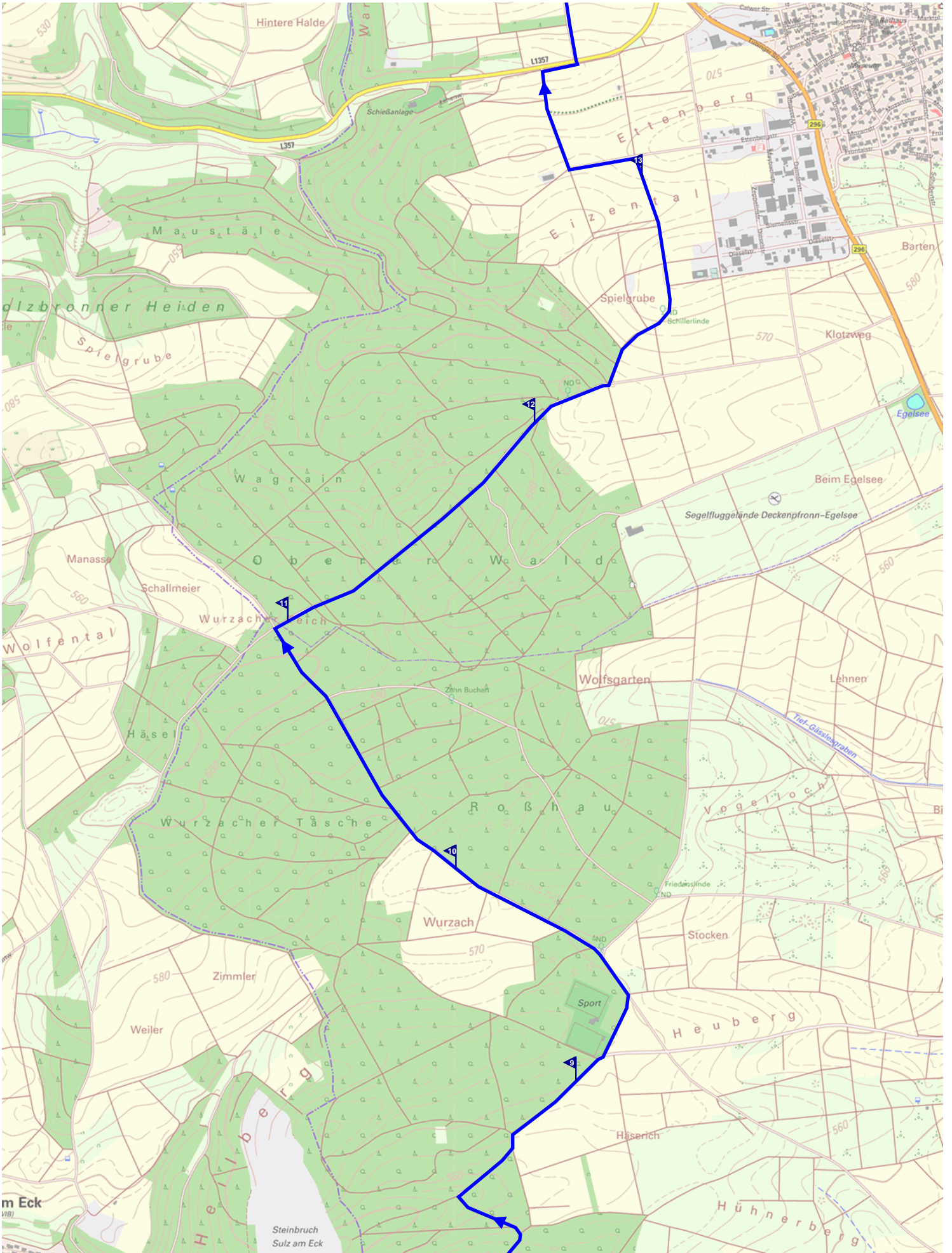
© LGL Baden-Württemberg/Stadmessungsamt Stuttgart

Tour de Region 02 Herrenberg - Weil der Stadt (32.3 km)



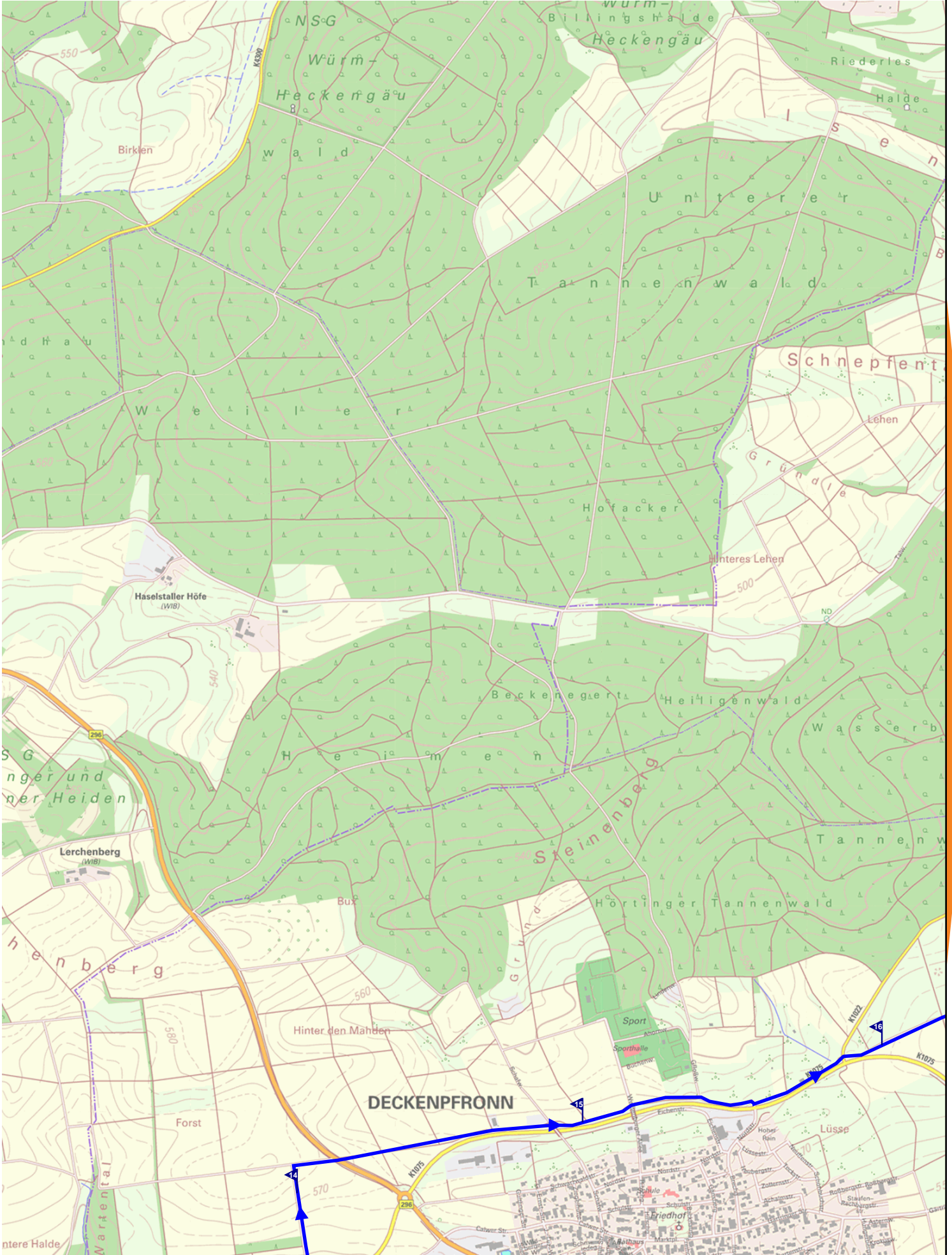
© LGL Baden-Württemberg/Stadmessungsamt Stuttgart

Tour de Region 02 Herrenberg - Weil der Stadt (32.3 km)



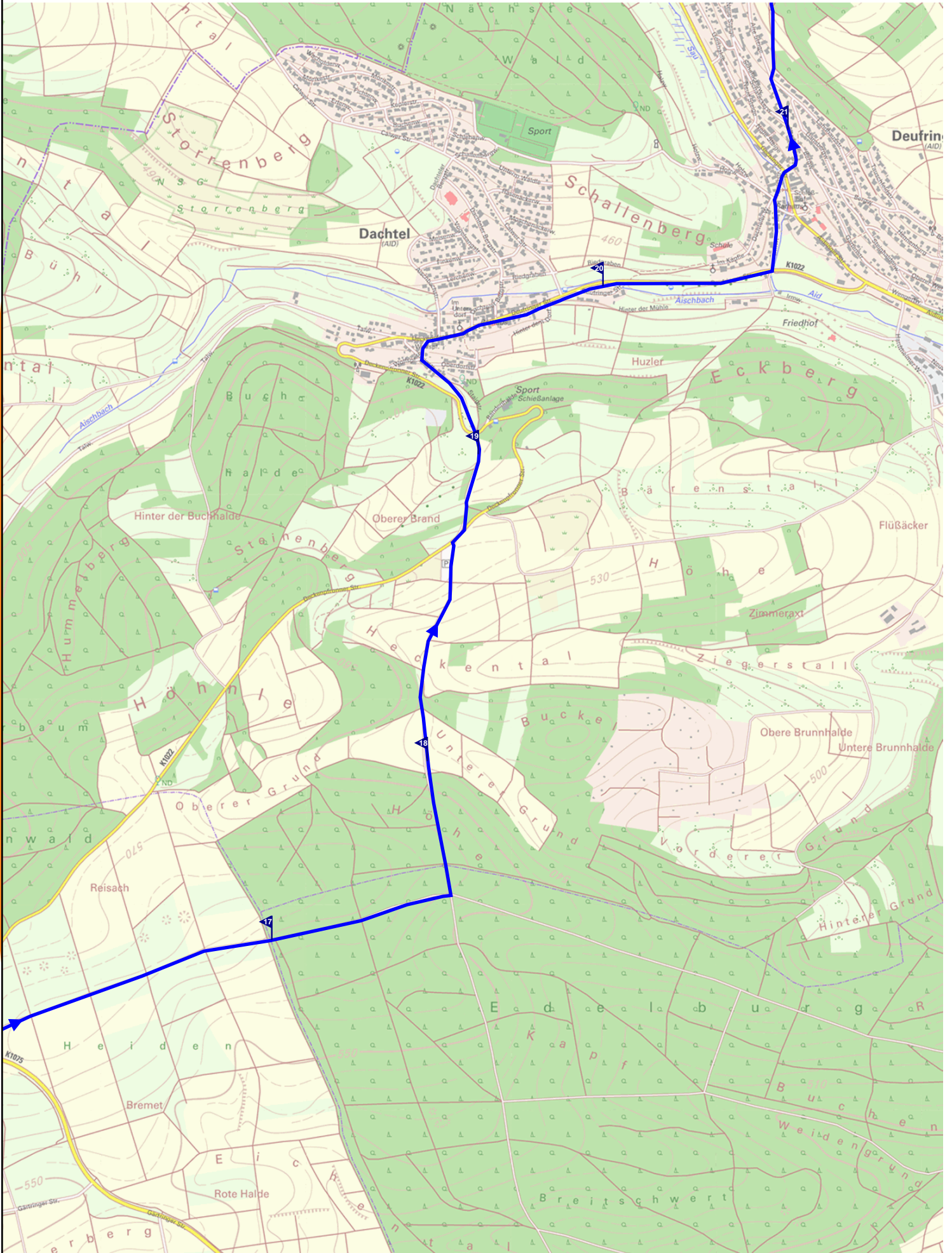
© LGL Baden-Württemberg/Stadmessungsamt Stuttgart

Tour de Region 02 Herrenberg - Weil der Stadt (32.3 km)



© LGL Baden-Württemberg/Stadmessungsamt Stuttgart

Tour de Region 02 Herrenberg - Weil der Stadt (32.3 km)



© LGL Baden-Württemberg/Stadmessungsamt Stuttgart

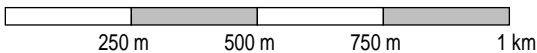
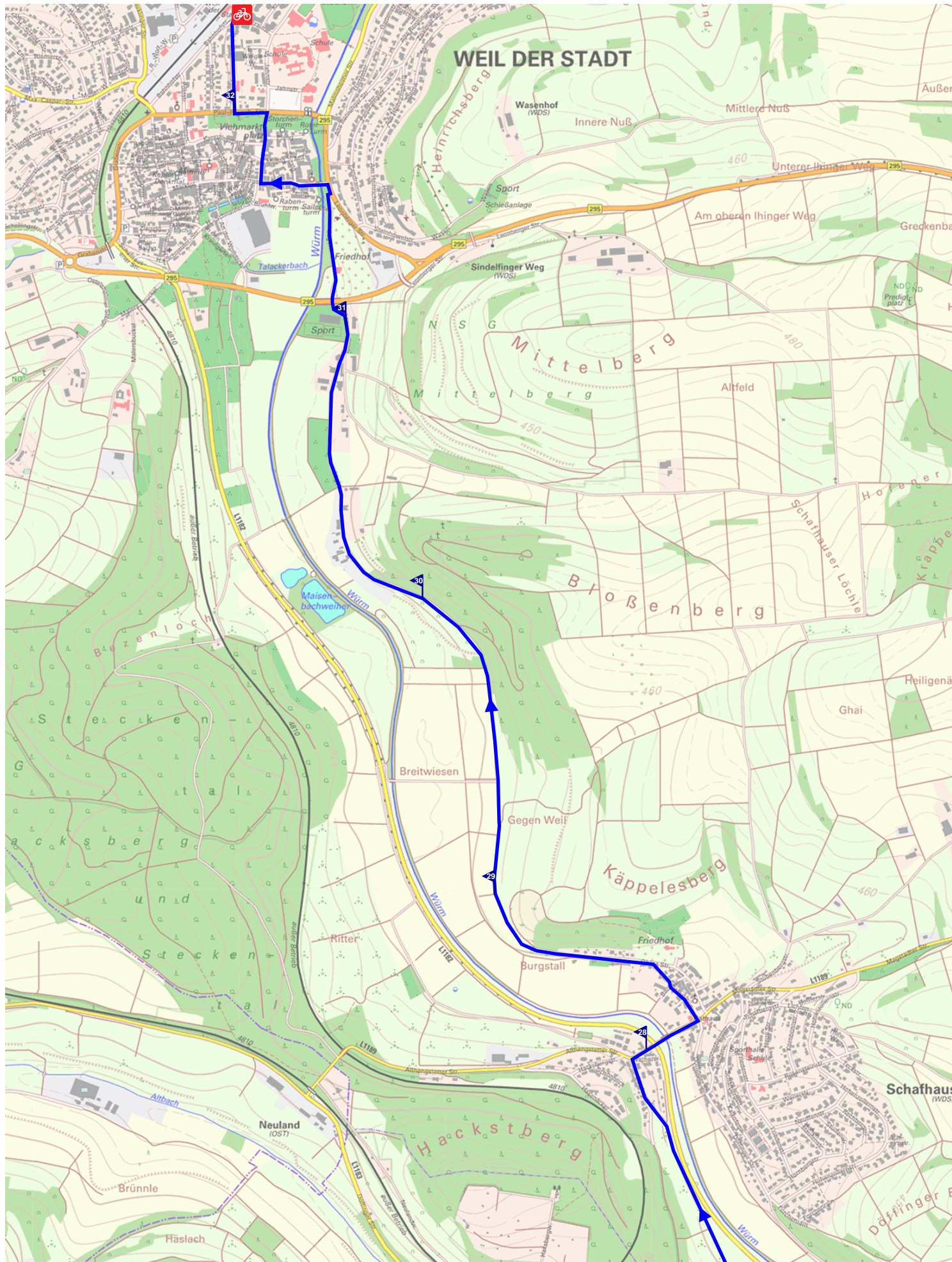
250 m 500 m 750 m 1 km

Tour de Region 02 Herrenberg - Weil der Stadt (32.3 km)



© LGL Baden-Württemberg/Stadmessungsamt Stuttgart

Tour de Region 02 Herrenberg - Weil der Stadt (32.3 km)



© LGL Baden-Württemberg/Stadmessungsamt Stuttgart