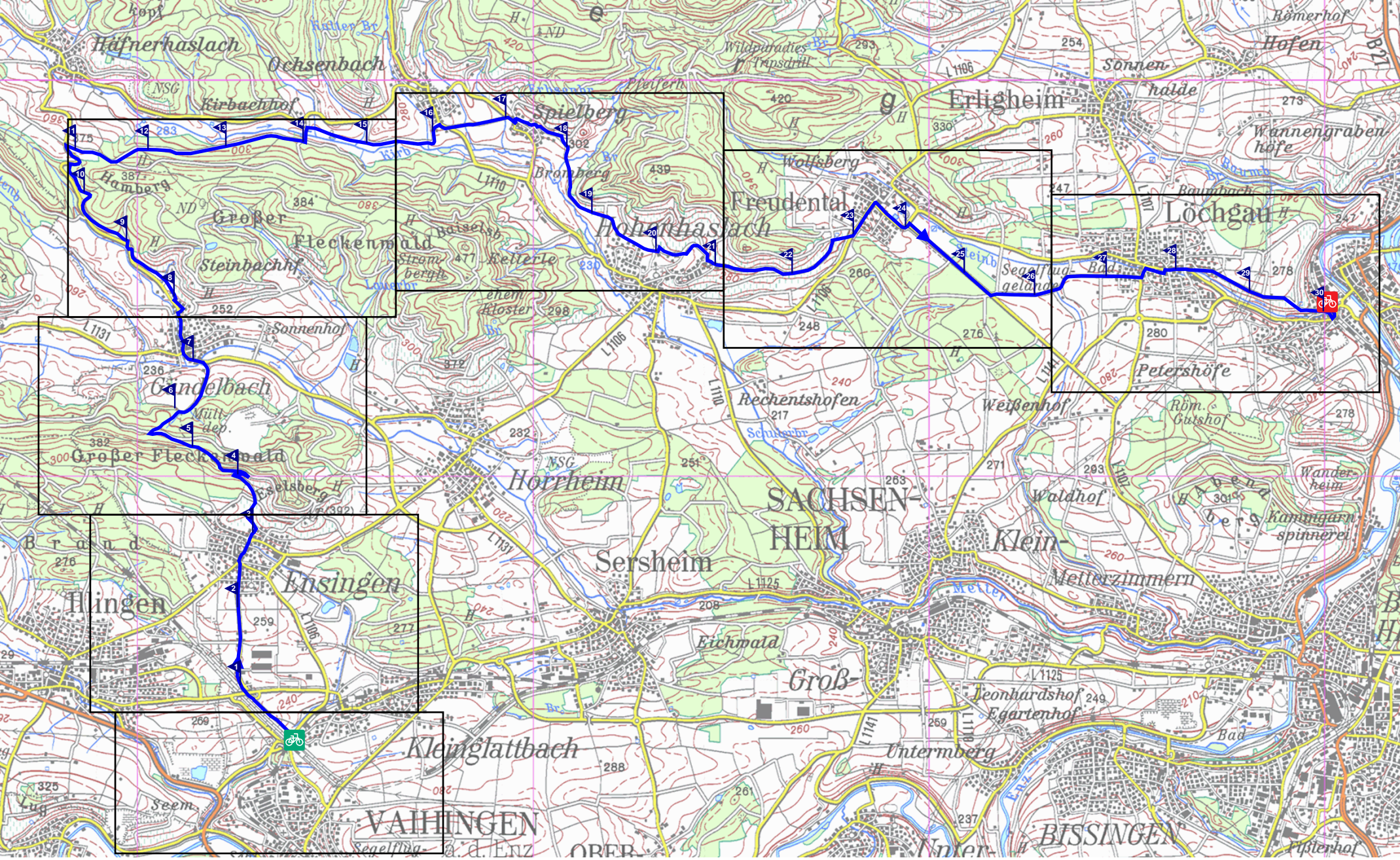


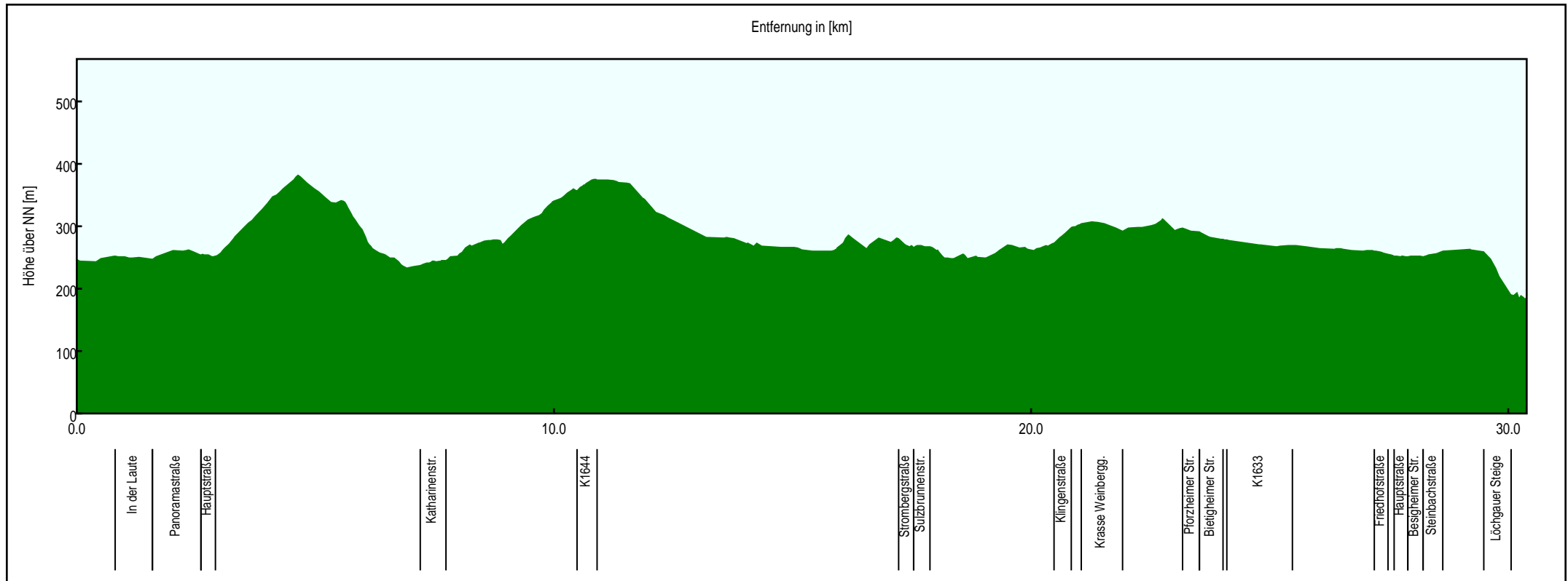
Tour de Region 04 Vaihingen (E) - Besigheim (30.4 km)



2.5 km 5 km 7.5 km 10 km

© LGL Baden-Württemberg/Stadtmessungsamt Stuttgart

Tour de Region 04 Vaihingen (E) - Besigheim (30.4 km)



Gesamtlänge	30.4 km		
Höchster Punkt	383 m	Tiefster Punkt	185 m
Starthöhe	248 m	Zielhöhe	185 m
Gesamtsteigung	438 m	Gesamtgefälle	458 m
Länge Steigungen	7.1 km	Länge Gefälle	6.7 km

Tour de Region 04 Vaihingen (E) - Besigheim (30.4 km)



500 m

1 km

1.5 km

2 km

© LGL Baden-Württemberg/Stadtmessungsamt Stuttgart

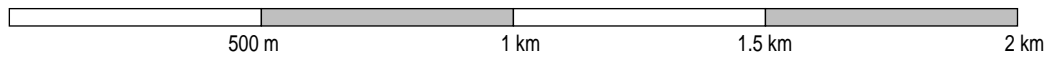
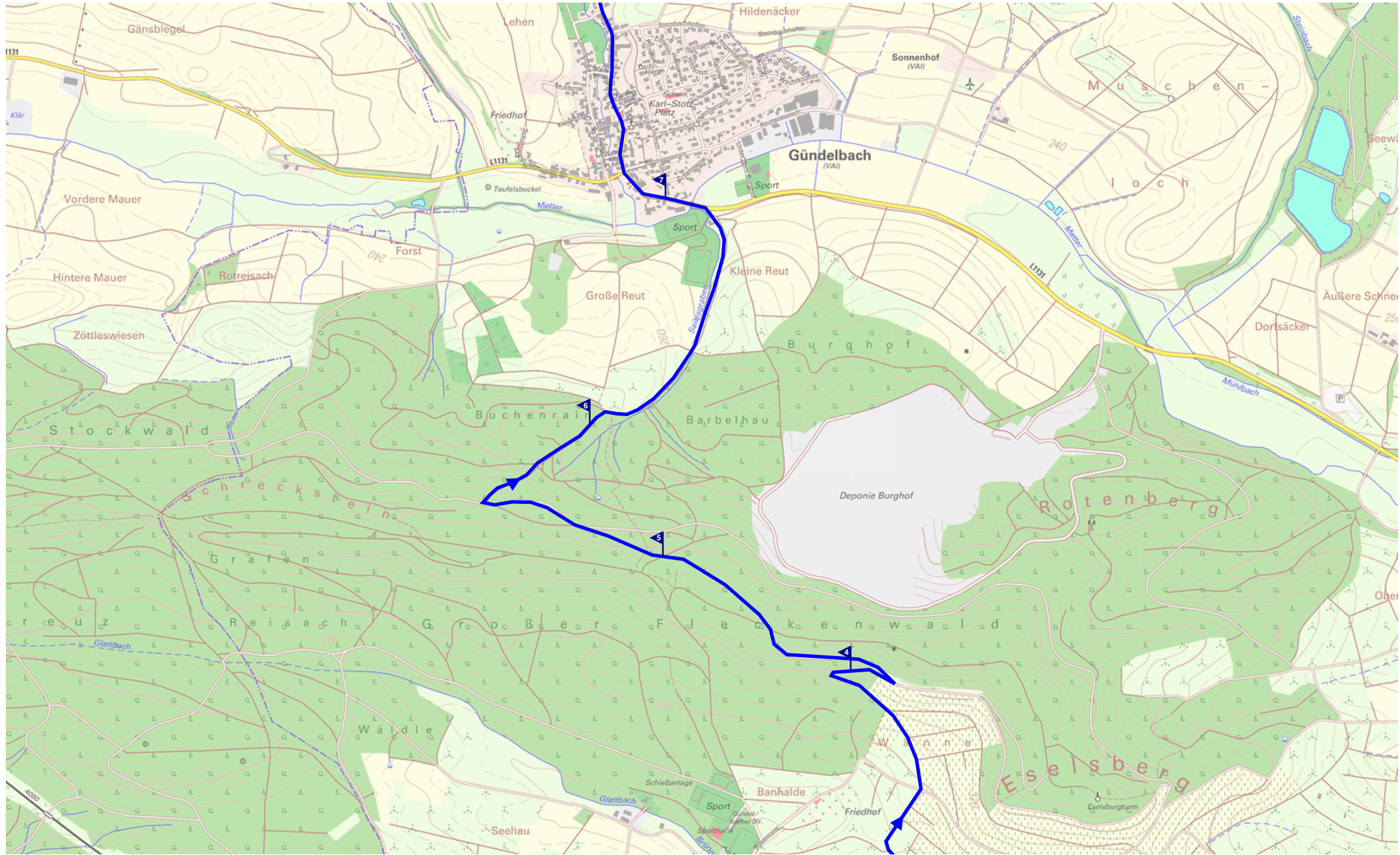
Tour de Region 04 Vaihingen (E) - Besigheim (30.4 km)



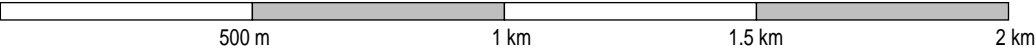
500 m 1 km 1.5 km 2 km

© LGL Baden-Württemberg/Stadtmessungsamt Stuttgart

Tour de Region 04 Vaihingen (E) - Besigheim (30.4 km)

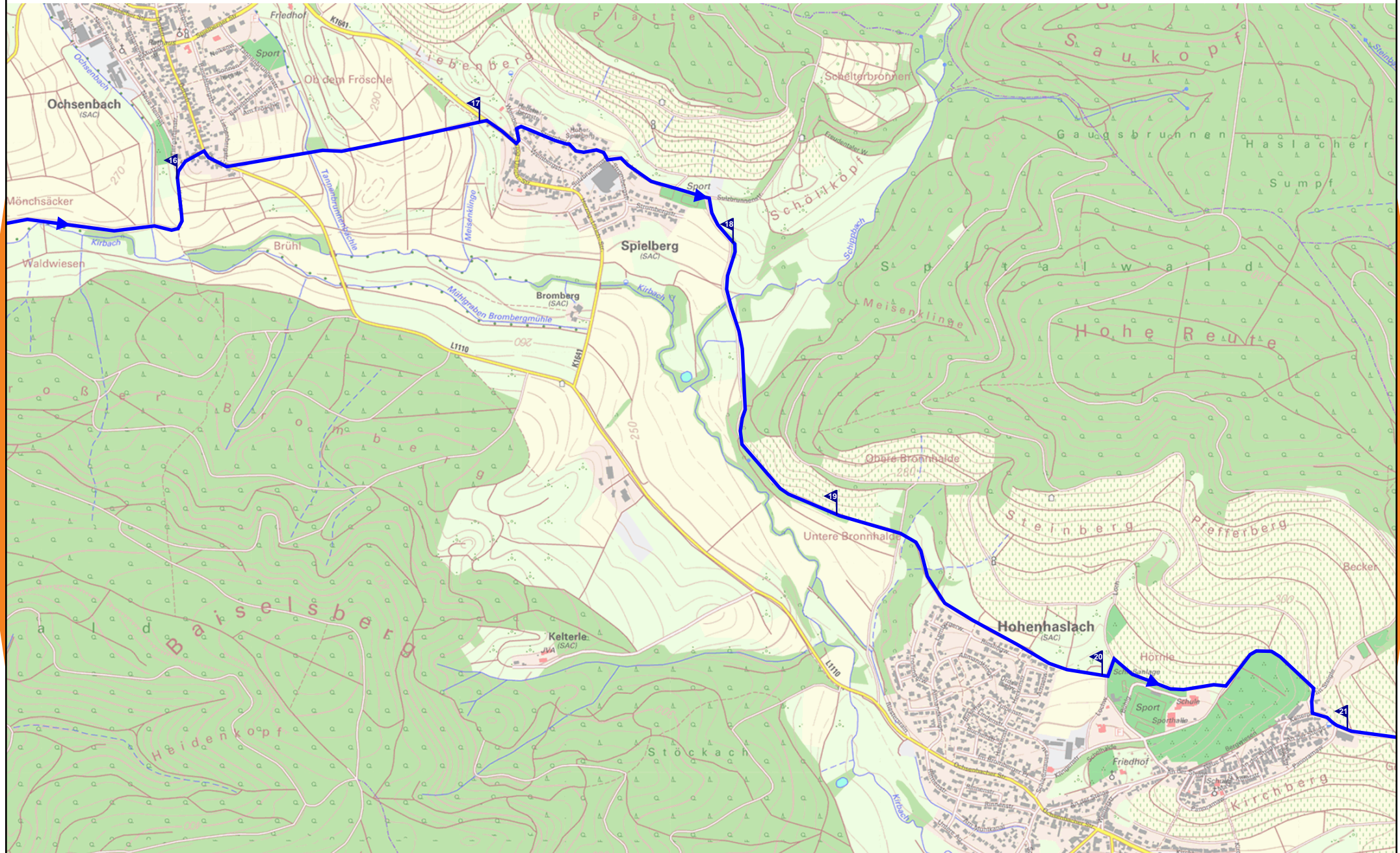


Tour de Region 04 Vaihingen (E) - Besigheim (30.4 km)

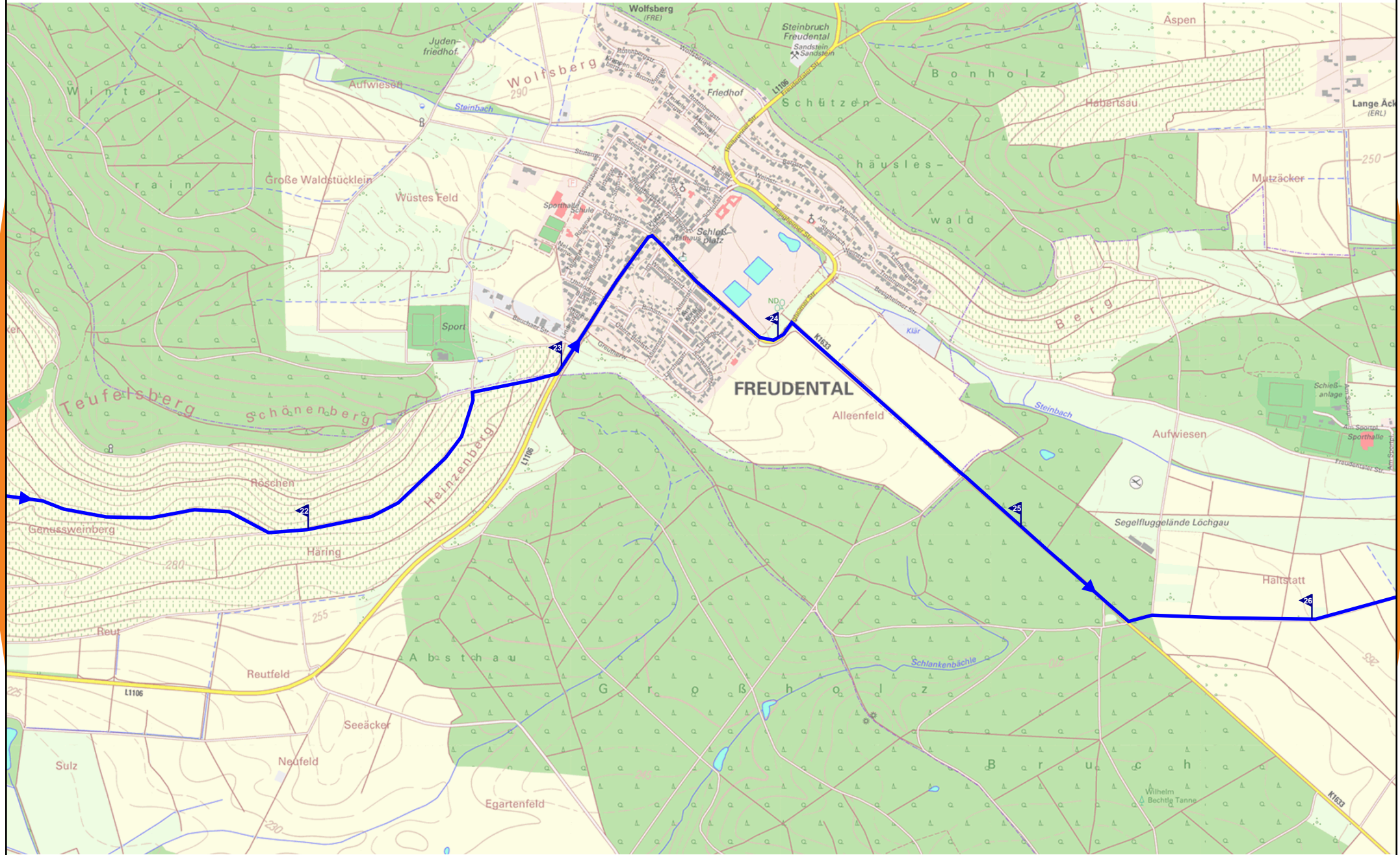


© LGL Baden-Württemberg/Stadtmessungsamt Stuttgart

Tour de Region 04 Vaihingen (E) - Besigheim (30.4 km)



Tour de Region 04 Vaihingen (E) - Besigheim (30.4 km)



Tour de Region 04 Vaihingen (E) - Besigheim (30.4 km)

