

Haltestellenverzeichnis



Haltestelle	Nr.	Plan- quadrat	Linie	Tarifzone
Stadtgebiet Stuttgart				
Aalstraße	2480		54 N5	20
Ährenweg	2535		62 65 N7 R17	20/31
Albblick	6016		82 N10	20
Albert-Luthuli-Platz	2476		57	20
Albert-Schäffle-Straße	2189		45	10
Albschule	6570		36E 70 71 73 74 76 77 N8 N9 N10	20
Alpseeweg	6274		54 N5	20
Alte Krone	2508		60 61	20
Altenbergstaffel	162		N8 N9 N10	10
Altenburg	2251		52 56	20
Alter Gutshof	2428		57	20
Am Bismarckturm	2453		43 50 N2	10
Am Feldrand	2592		81 N1	20
Am Kriegsbergturm	2245		44 N2	10
Am Mittelkai	4067		103	20/31
Am Ochsenwald	2615		82 N10	20/38
Am Römerkastell	2250		52 56 N4	20
Am Schattwald	2596		81 84 91 92 746 747 748 N1	20/36/37
Am Seegraben	7913		15E	20
Amstetter Straße	4068		103	20/31
Antwerpener Straße	35		U1 N6	20
Arndt-/Spittastraße	218		U2 U14 U29 U34 N2	10
Asang	2532		62 65 N7	20/31
Asemwald	2573		36E 71 74 76 N8	20
Aspen	2511		61	20
Aspenwaldstraße	2418		91	20
Asperger Straße	2459		412 508	20/34
Auberlenweg	5854		91	20
Auf der Gans	2380		58	20
Augsburger Platz	33		U1 N6	20
Augustinum	2546		65 N7	20
Auwiesen	271		U12 U14 54 N5	20/34
Bachhalde	6272		401	20/34
Bächlenweg	2520		62	20/31
Bad Cann. Wilhelmspl.(Badstr.)	6334		52 56 N4	20
Bad Cannstatt Bf	6333		S1 S2 S3 R1 R2 R3 R8 45 56	20
Bad Cannstatt Wilhelmsplatz	6332		U1 U2 U13 U19 52 56 N4 N5 N6	20
Baumgartenweg	2434		66	20
Beethovenstraße	212		U2 U14 U29 91 N2	20
Beilsteiner Straße	6267		401	20
Bergfriedhof	77		U4 U9 N6	10
Berghaustraße	6007		82 86	20/38
Bergheimer Hof	146		U6 N3 U13	20
Bergstaffelstraße	90		61 N7	20/31
Berliner Platz (Hohe Straße)	55		U2 U4 U14 U34 43 N2 U1 21	10
Berliner Platz (Liederhalle)	6073		U4 U11 U14 U29 41 43 N2 U1 U2	10
Bernhäuser Straße	2037		36E 74 75E 76	20/39
Berufsbildungszentrum	2582		80 N10	20
Beskidenstraße	36		U1 N6	20
Bieler Weg	375		N7	20
Bihlplatz	15		U1 U9 U34	10

Haltestelle	Nr.	Plan- quadrat	Linie	Tarifzone
Birkach Friedhof	2557		36E 65 70 74 76 N8	20
Birkach West	2559		65 70 71	20
Birkacher Straße	2545		65	20
Birkenkopf	2451		92	10/20
Birkheckenstraße	2558		36E 65 70 74 76 N8	20
Bismarckplatz	6069		42 N10	10
Bismarckstaffel	2261		92	10
Blick	265		U13	20
Bopser	6160		U5 U6 U7 U12 N8 N9 N10 U17	10
Borkumstraße (Neuw.-siedl.)	2460		52 612	20/34/36
Börsenplatz	229		U11 U14 U29 U1 U2	10
Borsigstraße	111		U7 U15 N4	20
Botnang	6503		U2 U14 U29 91 N2	20
Botnang Freibad	2421		91	20
Botnanger Sattel	6214		40 50 N2	10/20
Bottroper Straße	2260		U12 56 N4	20
Brendle (Großmarkt)	81		U4 U9 N6 N7	20
Bruderhaus	2206		92	20/36/37
Bubenbad	124		U15 N7 23	10
Buchrain Friedhof	6200		84	20
Buchwald	2187		45 64	10
Budapester Platz	299		U12 23	10
Burgholzhof	2470		52 57 N5	20
Büsnauer Platz	2590		81 84 91 92 N1	20/36/37
Bußbachstraße	2432		66	20
Cannstatter Wasen	2343		U11 U19	20
Charlottenplatz	6075		U1 U2 U4 U5 U6 U7 U9 U11 U12 U14 U15 42 43 44 U17 23	10
Dachswald	2605		82 N1	20
Dachswaldweg	2609		82 N1	20
Daimlerplatz	323		U2 U19	20
Degerloch	6165		U5 U6 U8 U12 10 78 806 N8 N9 X78 RT70 U17 Taxi	20
Degerloch Albstraße	2594		U5 U6 U8 U12 U17	20
Degerloch Epplestraße	6184		70 71 73 76 78 806 N9 N10 X78	20
Degerloch ZOB	6163		70 71 73 74 76 77	20
Dessauer Straße	2259		56 N4	20
Dillmannstraße	2194		43	10
Ditzinger Straße	2621		90	20
Dobelstraße	159		U5 U6 U7 U12 U17	10
Doggenburg	2190		43 50 748 N2	10
Dornhaldenstraße	6099		41 N10	10
Dornröscheweg	6172		72 N9	20
Dorotheenstraße	6023		43 44	10
Dürnauer Weg	2576		36E 71 74 76 N8	20
Dürrbachstraße	2521		62	20
Dürrlewang	2613		U12 81 N10	20
Ebitzweg	1604		R11 U13	20
Ebniseestraße	89		61 N7	20/31
Eckartshaldenweg	115		U5 U6 U7 U15 U17	10
Edelweißweg	2487		54 58	20
Ehrenhalde	2193		43	10
Eiernest	6098		41	10
Elbestraße	275		U14	20
Elsterstaffel	318		N1	10
Eitinger Straße	6210		U2 U14 U29 91 N2	20
Elwertstraße	2358		45 N5	20
EnBW City	2586		U6 77 806	20/38

Haltestelle	Nr.	Plan- quadrat	Linie	Tarifzone
Engelboldstraße	8		U1 N10	20
Erdbeerweg	2439		66	20
Ernst-Reuter-Platz	6794		90	20/36
Erwin-Schoettle-Platz	6017		U1 U9 U34 42 N10	10
Eselweg	2541		64	20
Eszet	267		U13	20
Eugensplatz	6121		U15 42 N7 23	10
Europaplatz	2584		U6 72 N9	20/38
Falbenhennenstraße	2199		43 N1	10
Fanny-Leicht-Straße	6012		81 82	20
Fasanenhof	364		U6 72 N9	20/38
Fasanenhof Abzweig	6580		77 806	20/38
Fasanenhof Schelmenwasen	363		U6	20/38
Fauststraße	5		U1 N10	20
Fernsehturm	2564		70	10/20
Feuerbach Bf	6157		S4 S6 S60 U6 U13 91 401	20
			501 502 503 N3	
Feuerbach Bosch	6423		401 501 502 503	20
Feuerbach Friedhof	2422		91	20
Feuerbach Pfostenwäldle	152		U6 U13	20
Feuerbacher Weg	2454		43 50 N2	10
Feuersee	6221		S1 S2 S3 S4 S6 S60 41	10
			43 44 92 N2	
Fichtestraße	2403		40 N2	10
Filderbahnstraße	316		N10	20
Filderblickweg	2542		64	20
Flachter Straße	2623		90	20
Föhrich	154		U6 U13 91 N3	20
Forellenweg	2481		54 N5	20
Forsthaus I	2416		91 92	20
Forsthaus II	2342		92	20
Forsthaus Parkplatz	2425		91	20
Frankenstraße	2467		52	20
Fraubronnstraße	2553		36E 70 73 74 76 N8	20/39
Frauenkopf	2540		64	20
Freiberg	6287		U7 54 N5	20
Freiberg Schulzentrum	6286		15E	20
Freibergstraße	276		U14 N4	20
Freytagweg	361		72 N9	20/38
Fridinger Straße	2436		66	20
Friedenstraße	2057		42 N9	10
Friedhofstraße	303		N3 N4	10
Friedrichswahl	110		U7 U15 N4	20
Fritz-Walter-Weg	6328		45 56	20
Fruwirthstraße	2556		36E 65 70 74 76 N8	20
Fuchsrain	2188		45	10
Fürfelder Straße	6292		U7 15E 52	20
Gablenberg	2200		42 45 N9	10
Gaisburg	79		U4 U9	10
Gaußstraße	2402		40 N2	10
Gehrenwald	5868		60 N6	20
Geibelstraße	2408		40 50	10
Generatorstraße	2346		90	20/36
Gerlinger Straße	2620		90 N3	20
Gerokruhe	126		U15 64 N7 N9	10
Geschwister-Scholl-Gymnasium	6135		65 66 131	20
Giebel	144		U6 90 N3 U13	20/36
Glaunerweg	2537		65 N7	20/30
Glockenstraße	263		U13	20
Gnesener Straße	321		U2 U19 N5	20
Greutterstraße	2630		90	20
Großglocknerstraße	86		60 61 N6 N7	20



Haltestelle	Nr.	Plan- quadrat	Linie	Tarifzone
Gründgensstraße	6203		84	20/38
Grünlingweg	2562		70	20
Grünlingweg/Rotwiesenstraße	2186		70 71	20
Hafenbahnstraße	3997		103	20/31
Haigst	165		10 Taxi	10/20
Hallschlag	2473		U12 52 N4	20
Händelstraße	2419		91	20
Handwerkstraße	2700		80	20
Hans-Rehn-Stift	2610		82	20/38
Hauptbahnhof (oben)	6115		S3 S4 R1 R2 R3 R4 R5 R7 R8	10
Hauptbahnhof (tief)	6118		S1 S2 S3 S4 S6 S60	10
Hauptbf (Arnulf-Klett-Platz)	6112		U5 U6 U7 U11 U12 U14 U15 U29 40 42 44 N2 N3 N4 N10 U1 U2 U17 21	10
Hauptfriedhof	2492		U2 U19 54 N5	20
Haus am Weinberg	2519		61 N7	20/31
Hausenring	2619		90	20
Hebsacker Straße	2477		52	20
Hedelfingen	227		U9 U13 62 65 103 N7	20/31
Hedelfinger Straße	226		U9 U13	20
Heerstraße	2593		81 N1	20
Hegel-/Seidenstraße	6068		40 N2	10
Hegel-Gymnasium	6013		81 86	20
Heidehofstraße	6122		U15 42 N7	10
Heimberg	2423		91	20
Helfferichstraße	2244		44 N2	10
Hemminger Straße	2357		90	20/36
Herbsthalde	2265		40 50 N2	10/20
Herderplatz	216		U2 U14 U29 40 50 N2	10/20
Herweghstraße	6511		44	10
Heslach Vogelrain	43		U1 U9 92 N1	10/20
Heumaden	136		U7 U8 U15 131 N22	20/30
Heumaden Bockelstraße	6133		U7 U8 U15 65 N7	20/30
Heumaden Rose	2538		65 N7	20/30
Heumaden Schule	2539		65 N7	20/30
Heutingsheimer Straße	103		U15 15E N4	20/34
Himmelsleiter	289		U7 N5	20
Hofen	272		U12 U14 54 N5	20
Hoffeld	2569		70 71 N8	20
Hohe Eiche	6571		36E 71 73 74 76 77 N8	20
Höhenfreibad	2455		43	10/20
Hohensteinstraße	6109		U7 U15 52	20
Hohewartstraße	6155		91 N3	20
Holderäcker	2617		90	20/36
Hölderlinplatz	6070		U4 40 N2	10
Hölderlinstraße	2195		43	10
Honoldweg	2404		40 N2	10
Huttenstraße	2629		90	20
Im Chausseefeld	2440		36E 73 N8	20
Im Degen	82		U4 U9 N6 N7	20
Im Elsental	2578		82 N1	20
Im Hag	2507		60 N6	20
Im Himmerreich	2450		91	20
Im Kaisemer	2246		44 N2	10
Im Köpfert	2094		122	20/39
Im Lauch	2431		66	20
Im Mäder	2533		62 65 N7	20/31
Im Raiser	2472		52 N4 N5	20
In den Entenäckern	2093		74 76	20/39
In den Stegwiesen	3996		103	20/31
In der Werre	2433		66	20

Haltestelle	Nr.	Plan- quadrat	Linie	Tarifzone
Industriestraße	2601		80	20
Inselstraße	83		U4 U9 N7	20
Isegrimweg	137		65 N7	20/30
Jelinstraße	2585		72 N9	20
Johannesgraben	2580		82 N1	20
Johanneskirche	6268		401	20
Jurastraße	356		U3 U8	20
Kaltental	6009		U1 N10	20
Karl-Olga-Krankenhaus	76		U4 U9 N6	10
Karl-Pfaff-Straße	164		N8 N9 N10	20
Kaserne Möhringen	2038		36E 73 N8	20
Kaserne Möhringen (Karlshof)	2572		36E 71 74 76 N8	20
Katharinenhospital	2203		40 42 N10	10
Katzenbachstraße	6011		81 N1	20
Kelterstraße	370		N1	10
Kemnater Straße	6136		65 66 N7	20
Kerschensteinerschule	6179		91 N3	20
Kienbachstraße	264		U13	20
Killesberg	2235		U5 43 44 50 N2 U17	10
Kirchheimer Straße	2430		66	20
Kirchtalstraße	107		U15 401 N4	20
Kleiner Ostring	2382		58	20
Kleiststraße	2248		44 N2	10
Knappenweg	2604		82 N1	20
Kolpingsiedlung	2563		70	20
Königstraße	2565		70 71 73 N9 R170	20
Korntaler Straße	102		U15 52 99 508 N4	20/34
Kornwestheimer Straße	105		412	20/34
Kraftwerk Münster	280		U14	20
Kräherwald	2401		40 50 N2	10
Kranstraße	2347		90	20/36
Krehlstraße	6201		81 84 N1	20
Kreuzstraße	2701		82 N1	20
Kühwasen	2437		66	20
Kunstakademie	2241		44 N2	10
Kurmärker Kaserne	6202		84	20
Kursaal	322		U2 U19 N5	20
Kurt-Schumacher-Straße	2581		72 N9	20/38
Laihle	2420		91	20
Lambertweg	2614		81	20
Landauer Straße	151		U6 N3 U13	20
Landhaus	6352		U3 77 806 N9	20
Landhauskreuzung	6353		36E 73 N8	20
Lapp Kabel	2599		U12 80	20
Lauchhau	2591		81 82 84 91 92 746 747 748	20
			N1	
Laustraße	6164		N9	20
Lederberg	2536		65 N7	20/30
Lehenstraße	2414		43 N1 Taxi	10
Leibnizstraße	2407		40 N2	10
Leinfeldener Straße	2566		70 71 73 N8	20
Leipziger Platz	2050		44 N2	10
Leobener Straße	156		N3	20
Lerchenrainschule	6100		41 N10	10
Lerchenwiesen	2560		65 70 71	20
Libanonstraße	2201		42 45 N9	10
Lilienthalstraße	2348		90	20/36
Linden-Museum	2196		40 42 43 N10	10
Lindpaintnerstraße	6213		U2 U14 U29 91 N2	20
Liststraße	344		10 Taxi	10
Lohäckerstraße	6173		72 N9	20/38
Losäcker	319		N3	20

Haltestelle	Nr.	Plan- quadrat	Linie	Tarifzone
Löwentor	6261		U12 U13 N5	10/20
Löwentorbrücke	6114		U6 U7 U15 N3 N4	10/20
Luginsland	2506		60 N6	20
Luikenweg	2525		62	20
Mährerklinge	2427		91	20
Manzeller Weg	3995		103	20/31
Marabastraße	2483		54 N5	20
Marco-Polo-Weg	97		15E 52 99 N4	20/34
Marconibrücke	2464		99	20
Marconistraße	2463		52 99 502 503 N4	20
Marien-/Silberburgstraße	2410		41 43	10
Marienhospital	6101		41 N1	10
Marienplatz	6019		U1 U9 U34 10  41 43 N1 10 Taxi	10
Marienstraße	2054		44 92	10
Markuskirche	2411		43 N1	10
Martinskirche	2252		52 56	20
Mathildenstraße	150		N3	20
Max-Eyth-See	6273		U12 U14 54 N5	20
Max-Planck-Institute	2589		81 84 91 92 746 747 748 N1	20/36/37
Maybachstraße	158		U6 U13 N3	20
Mercedes-Benz	4066		103	20/31
Mercedes-Benz Welt	2331		45 56	20
Mercedesstraße	30		U1 U2 U11	20
Metzgerhau	2415		92	20
Metzstraße	27		U1 U2 U11 U14	10
Milchhof	297		U12	10
Millockerstraße	211		U2 U14 U29 N2	20
Mineralbäder	28		U1 U2 U11 U14	10/20
Mitnachtstraße	296		U12 23	10
Möhringen Bf	6169		U3 U5 U6 U8 U12 72 N9 U17	20
Möhringen Freibad	6171		U5 U6 U17	20/38
Möhringen Rathaus	2583		72 N9	20
Mönchfeld	6288		U7	20
Mönchweg	2527		60 61 N6	20
Mönsheimer Weg	2635		90	20
Mörikestraße	2409		41 43	10
Morsestraße	6464		52 N4	20
Moselstraße	373		N4	20
Motorstraße 24	2350		90	20/36
Muckensturm	2488		54 N5	20
Mühlhausen	6270		U12 U14 54 401 N5	20/34
Mühlhausen Schloss	6271		54 401 N5	20/34
Mühlsteg	281		U14 N4	20
Münster Bf	1504		R11 56	20
Münster Rathaus	277		U14 N4	20
Münster Viadukt	278		U14	20
Nägelestraße	341		10 	20
Nastplatz	2258		56 N4	20
Neckarhalde	87		61 N7	20
Neckarpark	6080		S1	20
NeckarPark (Stadion)	6330		U11 U19 45 56 N5	20
Neckartor	25		U1 U2 U4 U9 U11 U14 N4 10 N6	10
Neue Weinsteige 61	161		N8 N9 N10	10
Neugereut	2484		U2 U19 54 N5	20
Neuwirtsh. (Porschep.)	1403		S6 S60	20
Neuwirtshaus Gaststätte	6639		501 612	20/34/36
Neuwirtshauskreuzung	95		15E 52 99 N4	20/34/36
Niebuhrweg	96		15E 52 99 N4	20/34
Nikolauspflege	2452		40 50	10

Haltestelle	Nr.	Plan- quadrat	Linie	Tarifzone
Nixenweg	6275		54 N5	20
Nobelstraße	6018		82 84 91 92 746 747 748	20
Nordbahnhof	6295		S4 S6 S60 U12 N5	10/20
Nordsee-/Schwieberd. Straße	2461		52	20/34/36
Nürnberger Straße	34		S2 S3 U1 N6	20
Ob dem Steinbach	2579		81 84 91 92 N1	20/36/37
Obere Mönchhalde	2243		44 N2	10
Obere Ziegelei	6320		U2 U19 54 58 N5	20
Obertürk. Bf (Göppinger Str.)	2543		61 62 65 N7	20/31
Obertürkheim Bf	6091		S1 61 62 65 101 N7	20/31
Oberwiesenstraße 55	2435		66	20
Ohmstraße (Zuffenhausen Bf)	6467		52 501 502 503 N4 N55	20
Olgaeck	6119		U5 U6 U7 U12 U15 42 43 N7 U17	10
Oskar-Schlemmer-Straße	2236		43	10
Ostendplatz	6060		U4 U9 42 45 N9	10
Osterbronstraße	2612		81 N10	20/38
Österfeld	6027		S1 S2 S3	20
Österreichischer Platz	6020		U1 U9 U34 44 92 N1	10
Ostheim Leo-Vetter-Bad	78		U4 U9 45	10
Otto-Hirsch-Brücken	2534		62 65 103 N7	20/31
Paul-Lincke-Straße	2429		91	20
Payerstraße	125		U15 N7 N9	10
Peregrinastraße	6166		U5 U6 U8 U12 U17	20
Pestalozzi-Schule	6015		82 N10	20
Pfaffenweg	343		10 Taxi	10
Pflugfelder Straße	6466		508	20/34
Pfullinger Straße	3308		36E 71 73 74 76 77 N8	20
Planckstraße	2310		42 N9	10
Plieningen	6555		U3 36E 65	20
Plieningen Garbe	6554		36E 65 70 73 74 75E 76 N8	20
Plieningen Post	2039		36E 70 73 74 75E 76 122 N8	20/39
Plieningen Seemühlenweg	2976		36E 70 73 122 N8	20/39
Plieningen Straße	353		U3 N9	20
Postdörfle	2247		44 N2	10
Pragsattel	6113		U6 U7 U13 U15 43 57	10/20
Raitelsberg	222		U9 N6	10
Rappachschule	6792		90	20/36
Rappachstraße	2653		90	20/36
Rastatter Straße	148		U6 N3 U13	20
Rathaus	6074		U1 U2 U4 U9 U11 U14 43 44 N1 N2	10
Rembrandtstraße	374		N9	20
Ressestraße	2092		36E 70 73 122 N8	20/39
Reutlinger Straße	6567		70 71 N8	20
Riedenberg	2548		65	20
Riedsee	6168		U5 U6 U8 U12 N9 U17	20
Riethmüllerhaus	2493		U12	20
Rilke-Realschule	2474		52 N5	20
Robert-Bosch-Krankenhaus	2475		57	20
Rohr Bf	6001		S1 S2 S3 81 N10	20/38
Rohr Mitte	6014		81 82 86 N10	20/38
Rohracker	2524		62 R17	20
Rohracker Kelter	2522		62	20
Rohrer Höhe	2616		82 N10	20/38
Rohrer Weg	183		U5 U6 U17	20
Rosenberg-/Johannesstraße	2204		41 42 N10	10
Rosenberg-/Seidenstraße	6072		U4 41 42 43 N2 N10	10
Rosenbergplatz	2205		42 N10	10
Rosensteinbrücke	6253		U13 U14 52 56 N4	20
Rosensteinpark	262		U13	20

Haltestelle	Nr.	Plan- quadrat	Linie	Tarifzone
Rosensteinstraße	6296		N5	10
Roßbachstraße	6147		90	20
Rotebühl-/Reinsburgstraße	2262		92	10
Rotenberg	2510		61 RT6	20
Rotwiesenstraße	2561		65 70 71	20
Rübezahlweg	6174		72	20
Rudolf-Sophien-Stift	2209		92 N1	10/20
Ruhbank (Fernsehturm)	6128		U7 U8 U15 70 N7 RT70 23	10/20
Ruppmannstraße	6026		80	20
Russische Kirche	6071		U4 40 N2	10
Salamanderweg	145		U6 N3 U13	20/36
Salzäcker	360		U3 N9	20
Salzwiesenstraße	6105		U15 508 N4	20
Sarnhäuser Brücke	2040		36E 70 73 122 N8	20/39
Schattengrund	2118		92	20/36/37
Schemppstraße	6130		U7 U8 U15 65 66	20
Schickhardtschule	2208		42 N10	10
Schildfarnweg	2526		65 N7	20/30
Schlachthof	6223		U9 45 N5 N6 N7	10/20
Schloss-/Johannesstraße	6219		U2 U14 U29 U34 41 N2	10
Schlossplatz	6022		U5 U6 U7 U12 U15 42 44 N1 N2 N3 N4 N5 N6 N7 N8 N9 N10 U17 23	10
Schlotterbeckstraße	268		U13	20
Schlotwiese	2465		99	20
Schnarrenberg	2471		52 N4	20
Schneideräckerstraße	6276		54 N5	20
Schönberg	2575		70 71	20
Schottstraße	2192		43	10
Schozacher Straße	6293		U7 52 N4	20
Schranne	2603		82 84 91 92 746 N1	20
Schulze-Delitzsch-Straße	2600		80	20
Schwab-/Bebelstraße	6206		U2 U14 U29 U34 42 N2 N10	10
Schwab-/Reinsburgstraße	2207		42 92 N10	10
Schwabengalerie	6729		81 84 N1	20
Schwabstraße	6052		S1 S2 S3 S4 S6 S60 42 44 N2 N10	10
Schwarzenbergstraße	2059		42 N9	10
Senefelderstraße	2053		44 N2	10
Seyfferstraße	2263		44 N2	10
Sieglestraße	112		U7 U15 N4	20
Sigmaringer Straße	354		U3	20
Silberburg-/Reinsburgstraße	2264		92	10
Silberwald	129		U7 U8 U15 N7	20
Sillenbuch	6134		U7 U8 U15 66 N7	20
Solitude	2316		92	20/36
Sommerrain	1300		S2 S3 54 58	20
Sonatenweg	114		412	20/34
Sonnenberg	6167		U5 U6 U8 U12 N9 U17	20
Sonnenbühl	2528		61	20
Spaichinger Straße	2131		65 66 N7	20
Sportpark Feuerbach	153		U6 U13 N3	20
SSB-Zentrum	350		U3 U8 U12	20
Staatsgalerie	6024		U1 U2 U4 U9 U14 40 42 N4 N5 N6 N9 21	10
Stadtbibliothek	6116		U5 U6 U7 U15 44 N2 U17	10
Stadtgrenze	4013		101	20/31
Stadtmitte	6056		S1 S2 S3 S4 S6 S60 U2 U4 U11 U14 U34 43 92 N2 U1	10
Staffenbergstraße	123		U15 N7	10

Haltestelle	Nr.	Plan- quadrat	Linie	Tarifzone
Stammheim	100		U15 412 508	20/34
Steckfeld	2041		36E 73 N8	20
Steinäcker	2547		65	20
Steinbuttstraße	2482		54 N5	20
Steinhaldenfeld	2490		U2 U19 54 N5	20
Stelle	6127		U15 64	10/20
Sternhäule	6351		36E 73 77 806	20
Stöckach	26		U1 U2 U4 U9 U11 U14 N4 N6	10
Straußstaffel	2311		42	10
Südheimer Platz	13		U1 U9 U34 20  N1	10
Suttnerstraße	288		U7 N5	20
Tal-/Landhausstraße	6078		45 N5 N7	10
Tal-/Ostendstraße	306		N5 N7	10
Talborfer Straße	2574		70 71	20
Tapachstraße	6291		U7 52 N5	20
Tennisplatz	2344		92 748	20
Terlanerstraße	2531		62 65 N7	20
Thingstraße	2611		82 N10	20/38
Tiefenbachschule	2523		62	20
Tigerstraße	5852		84	20
Tränke	3309		36E 71 73 74 76 77 N8	20
Treiberstraße	2438		66	20
Tunnel Ostportal	2406		40 N5 N7	10
Tunnelstraße	371		N3	20
Uff-Kirchhof	32		U1 U13 N6	20
Uhlbach	2530		62 65 N7	20
Ulmenstraße	376		N1	10
Umgelterweg	2417		91	20
Universität	6008		S1 S2 S3 82 84 91 92 746 747 748 N1	20
Universität (Schleife)	6021		84 746 748 X60	20
Universität Hohenheim	2555		65 70 74 76	20
Untertürkheim Alter Friedhof	2512		60 61	20
Untertürkheim Bf	6085		S1 R1 R11 U4 U13 60 61 N6 N7	20
Untertürkheim Friedhof	2513		61	20
Untertürkheim Kelterplatz	2509		60 61 N6 RT6	20
Urachstraße	2058		42 N9	10
Vaihingen Alter Friedhof	2602		82 N1	20
Vaihingen Bf	6002		S1 S2 S3 U1 U3 U8 81 82 84 86	20
Vaihingen Bf (Ost)	6006		80	20
Vaihingen Rathaus	2595		82 N1	20
Vaihingen Schillerplatz	6004		U1 81 82 N10	20
Vaihingen Viadukt	6		U1	20
Vaihinger Straße	170		U3 U5 U6 U8 U12 N10 U17	20
Veielbrunnenweg	2332		45 56	20
Viergiebelweg	2242		44 N2	10
Viktor-Köchl-Weg	2191		43	10
Villastraße	372		N4	10
Vogelsang	217		U2 U14 U29 U34 40 N2	10
Wagenburgstraße	2202		40 42 45 N9	10
Wagrainäcker	274		U12 U14	20
Waldau	130		U7 U8	10/20
Waldburgstraße	2		81 82 86 N10	20
Waldebene Ost	2272		64	10
Waldeck	6010		U1 82 N1 N10	20
Waldenbacher Platz	6568		70 71	20
Waldfriedhof	6102		20 	10
Wallgraben	355		U3 U8 U12 N10	20

Haltestelle	Nr.	Plan- quadrat	Linie	Tarifzone
Wangen Kelter	377		N6	20
Wangen Marktplatz	225		U9 U13	20
Wangener-/Landhausstraße	80		U4 U9 N6 N7	10/20
Wasenstraße	84		U4 U9 U13	20
Weidachtal	6572		36E 73 77	20
Weilemer Pfad	2637		90	20
Weilimdorf Bf	2270		S6 S60 90	20/36
Weilimdorf Bf (Unterführung)	2624		90	20/36
Weilimdorf Löwen-Markt	6149		U6 90 N3 U13	20
Weinsteige	163		U5 U6 U8 U12 N8 N9 N10 U17	10/20
Werner und Pfeleiderer	4402		401 501 502 503	20
Weserstraße	279		56 N4	20
Westbahnhof	6249		44 50 92	10/20
Westbahnhof (Schleife)	6250		44 50 92	10/20
Wielandshöhe	342		10 Taxi	10
Wielandstraße	215		40 50 N2	10/20
Wildensteinstraße	2424		91	20
Wilhelm-/Olgastraße	2198		43 N1	10
Wilhelm-Geiger-Platz	6180		U6 U13 91 N3	20
Wilhelma	254		U14	20
Wilhelmsbau	2061		43 92 N2	10
Wimpfener Straße	104		U15 N4	20
Windhalmweg	2554		36E 70 73 74 76 N8	20/39
Wolffbusch	147		U6 N3 U13	20
Wollinstraße	94		15E 52 99 612 N4	20/34/36
Wunnensteinstraße	2405		40 N5 N7	10
Wurmlinger Straße	2567		70 71 73 76 N9 N10	20
Yitzhak-Rabin-Straße	2469		52 57 N5	20
Zabergäustraße	6266		401	20
Zahn-Nopper-Straße	106		99 508 N4	20
Zahnradbahnhof	6340		10 Taxi 70 71 73 N9 RT70	20
Zazenhausen	1200		R11	20
Zazenhausen Krone	4400		401 RT6	20
Zazenhausen Steigle	6269		401	20
Zazenhausen Viadukt	6989		401	20
Zellerstraße	2413		43	10
Zuckerberg	2491		54 N5	20
Zuckerfabrik	2257		56	20
Zuffenhausen Bf	6465		S4 S6 S60 52 99 401 508 N55	20
Zuffenhausen Friedhof	109		401	20
Zuffenhausen Kelterplatz	6294		U7 52 N4	20
Zuffenhausen Porsche	6462		15E 52 99 501 502 503 612 N4 N55	20/34/36
Zuffenhausen Rathaus	108		U15 401 N4 RT6	20
Zuffenhausen Reibedanz	4401		401	20
Zuffenhäuser Heide	2478		52	20
Zur Anhöhe	2568		70 71 N8	20
Züricher Straße	2494		U12	20

Region

Affalterbach

Birkhau	3600	456 456A	43
Klingenstraße	3601	456 456A	43
Marbacher Straße	3599	456A	43
Waage	3602	456 456A N40	43
Wolfsölden	3603	456 456A	43

Haltestelle	Nr.	Plan- quadrat	Linie	Tarifzone
Affstätt			siehe Herrenberg	
Aich			siehe Aichtal	
Aichelberg (ES)			siehe Aichwald	
Aichtal				
Aich				
Bombach	4475		75E 167 167A 190 809 N92 RT167	49/59
Jugendhaus	2961		36E 75E	49/59
Ort	2001		36E 75 75E 167 190 809 N92 RT167	49/59
Riedwiesen	5910		75 75E 190	49/59
Rudolfshöhe	2000		36E 75 75E 167 190	49/59
Siedlung	2003		36E 75 75E 190	49/59
Stern	2007		167 809 N92 RT167	49/59
Grötzingen				
Froschegert	2135		36E 75E 167 190	49/59
Kriegerdenkmal	4472		167 167A RT167	49/59
Nürtinger Straße	4471		167 167A 190 RT167	49/59
Ortsmitte	5001		190 809 N92	49/59
Raiffeisenstraße	190		167 167A 190 809 N92 RT167	49/59
Schönblick	4473		167 190 809 N92	49/59
Neuenhaus				
Grörsch	4476		75E 167 167A 190 809 N92 RT167	49/59
Häfnerstraße	4477		75E 167 760 809 N92 RT167	49/59
Im Vogelsang	2962		167A 760	49/59
Kirche	5000		75E 167 167A 190 760 809 N92 RT167	49/59
Aichwald				
Aichelberg (ES)				
Holl	4167		114 115 N14	41/42
Kronenstraße	4165		114 115 N14	41/42
Rathaus	4166		114 N14	41/42
Aichschieß				
Industriegebiet	4154		114 115 N14	41/42
Industriegebiet Nord	7442		114	41/42
Kreuzung	4155		106 114 115 149 N14	41/42
Krummhardt Abzweig	4163		114 115 N14	41/42
Krummhardt Ort	4164		114 115 N14	41/42
Schanbach				
Kreisverkehr	4156		114 115 N14	41/42
Lobenrot Ort	4161		114	41/42
Lobenroter Hof	4160		114	41/42
Rössle	4159		114	41/42
Schule	4157		114 115	41/42
Siedlung	4162		114 115 N14	41/42
Aidlingen				
Diakonissenmutterhaus	4765		763 764	57/58
Furthmühle	4766		763 764 RT763	57/58
Hermann-Hesse-Straße	4778		763 764 N75 RT763	57/58
Katholische Kirche	4725		763 764 N75 RT763	57/58

Haltestelle	Nr.	Plan- quadrat	Linie	Tarifzone
Lehenweiler	4775		763 RT763	57/58
Lehenweiler Abzweig	4774		763 N75	57/58
Rathaus	4777		763 764 N75 RT763	57/58
Schafhauser Straße	4776		763 N75	57/58
Dachtel				
Backhaus	4181		763 764 N75 RT763	57/58
Bergsiedlung	4189		763 764 RT763	57/58
Bergsiedlung (Keplerstraße)	4190		763	57/58
Deufringen				
Aidlinger Straße	4779		763 764 RT763	57/58
Rathaus	4780		763 764 N75 RT763	57/58
Aldingen siehe Remseck (N)				
Alldorf				
Bonholz Abzweig	5104		266 RT266 RT268	72
Döllenstraße	6641		251 265 269 RT268	72
Marktplatz	5099		251 265 266 268 269 RT266 RT268	72
Schule	6640		266 268 269	72
Strübelmühle	5098		251 269	72
Untere Bühlstraße	5100		251 265 266 268 RT266 RT268	72
Untere Schlossstraße	5103		266 RT266 RT268	72
Pfahlbronn				
Abzweig Eisenbachsee	6942		251 265 266 RT266	72
Adelstetten	5105		266 RT268	72
Brech	5101		268 RT268	72
Brech Kaiserlinde	5102		268	72
Brend	6642		259	72
Buchengehren Sägmühle	6782		265	72
Burgholz	6643		259	72
Haghof	5089		266 RT266 RT268	72
Haubenwasen	6968		266 RT266 RT268	72
Höldis	6784		259	72
Lorcher Straße	5092		251 265 266 268 RT266 RT268	72
Mannholz	6645		259	72
Petershalde	5090		266 RT266	72
Pflegeheim	6967		268	72
Rienharz	6647		251 259 265 266 RT266	72
Tannhof	6979		251 259 265 266 RT266	72
Welzheimer Straße	5091		266 RT266 RT268	72
Vordersteinenberg				
Abzweig Greuthof	5026		251 269	72
Abzweig Wahlenheim	6922		265	72
Greuthöfle	6669		251 269	72
Heinlesmühle	6648		257	72
Hellershof	5281		257	72
Hellershof Kreuzung	6915		251 263 265	72
Hintersteinenberg Nord	5094		RT268	72
Hintersteinenberg Süd	6668		251 269 RT268	72
Hundsberg	6925		257	72
Hüttenbühl	6644		257	72
Hüttenbühlsee Abzw.	6914		251 265	72
Kapf Kapfhofweg	5097		251 269 RT268	72
Kapf Mohnwiesenweg	5096		251 269 RT268	72
Vordersteinenberg	5095		251 269 RT268	72

Haltestelle	Nr.	Plan- quadrat	Linie	Tarifzone
Wahlenheim	6797		251 269 RT268	72
Allmersbach a. W.	siehe Aspach			
Allmersbach i. T.				
Ortsmitte	5032		381 383 393 RT381	53
Schule	5037		381 383 393 RT381	53
Wasenfeld	6874		381 383 393 RT381	53
Heutensbach				
Rathaus	5038		381 383 393 RT381	53
Altbach				
Altbacher Hof	3800		140	41
Badstraße	3898		140	41
Bahnhof	1800		St	41
Feuerwehr	3817		140	41
Gemeindehalle	3804		140	41
Haldenrainweg	3818		140	41
Im Braunkiel	3801		140	41
Losburgstraße	3802		140	41
Rathaus	3803		140	41
Staufnerstraße	3816		140	41
Altdorf (BB)				
Bachstraße	4795		752 RT754	58
Friedhof	4794		752 N74 RT752 RT754	58
Holzgerlinger Straße	4793		752	58
Würmstraße	4772		752 RT752 RT754	58
Altdorf (ES)				
Obere Liesäcker	7089		188 189 190 RT188	59/69
Stuttgarter Straße	4489		188 189 190 RT188	59/69
Altenriet				
Obere Sulzwiesen	1995		189	59
Rathaus	2066		75 75E 188 189 RT188	59
Schule	2065		75 75E 188 189	59
Sportplatz	6708		188 189	59
Altensteig				
Bahnhofstraße	31313		770	98
Feuerwehrhaus	31348		770	98
Rathaus	31352		770	98
Berneck				
B28	31316		770	98
Althütte				
Ebniseestraße	3729		251 263 265	72/73
Kallenberg	4992		384	72/73
Lutzenberg	4991		265 381 384	72/73
Ortsmitte	4996		381 382 384 RT381	72/73
Rathaus	4995		251 263 265 381 382 384 RT381	72/73
Schule	3719		384	72/73
Strohhof	4997		381 382 384 RT381	72/73
Sechselberg				
Fautspach	5301		373 382	72/73
Feuerwehrgerätehaus	4985		381 382 RT381	72/73

Haltestelle	Nr.	Plan- quadrat	Linie	Tarifzone
Naturfreundehaus	4984		382	72/73
Schule	4986		381 382 RT381	72/73
Waldenweiler	4987		381 382 RT381	72/73
Aspach				
Allmersbach a. W.				
Allmersbach am Weinberg	5360		364 367 367A N30	54/64
Röhrach	5361		364 367 367A N30	54/64
Großaspach				
Forstboden	3674		364 367 467 N30	54/64
Friedrich-List-Straße	3673		364 367 367A N30	54/64
Fürstenhof	5364		364 477 N30	54/64
Hohrot	5358		364 367 367A N30	54/64
Klöpferbach	5357		364 367 367A 467 477 N30	54/64
Lerchenstraße	5356		364 367 367A 467 N30	54/64
Marbacher Straße	6518		364 367A 477 N30	54/64
Zwingelhausen Abzweig	5365		364 477 N30	54/55
Kleinaspach				
Hardtwaldhalle	6651		364	54/64
Karlshof	6656		364 367 467 N30	54/64
Ortmitte	3672		364 367 367A 467 N30	54/64
Schafhaus	5362		364 367 367A N30	54/64
Sinzenburg	6652		467	54/64
Sonnenhof	6843		364 367 367A 467 N30	54/64
Rietenau				
Rietenau	5359		364 367 367A N30	54/64
Asperg				
Bahnhof	7400		420 433 531 532 536A	34/36/45/46
Berliner Straße	6947		420 433 536A	34/36/45/46
Gymnasium	3400		536 536A	34/36/45/46
Hohenstaufenstraße	3407		532	34/36/45/46
Im Waldeck	5634		420 433	34/36/45/46
Lehenbrücke	6946		532	34/36/45/46
Markgröninger Straße	5481		531 532	34/36/45/46
Möglinger Straße	3402		536 536A	34/36/45/46
Neckarstraße	5478		420 433 536A	34/36/45/46
Saarstraße	3404		420 433 536A	34/36/45/46
Schäferstraße	5482		420 433	34/36/45/46
Stadtmitte	6766		420 433 531 532 536 536A	34/36/45/46
Stuttgarter Straße	6948		420 433 536A	34/36/45/46
Volksbank	5479		420 433	34/36/45/46
Weinstraße	3405		420 433 531 532	34/36/45/46
Wilhelmsplatz	3406		420 433 531 532 536A	34/36/45/46
Asperglon				
		siehe Rudersberg		
Auenwald				
Lippoldswailer				
Abzweig Däfern	5993		382	63/73
Am Brenner	5384		381 382 RT381	63/73
Badstraße	4982		366 381 382 RT381	63/73
Däfern	4980		382 384	63/73
Hohnweiler Forststraße	5996		366	63/73
Hohnweiler Rathaus	4981		366 381 382 RT381	63/73
Hohnweiler Rathausstraße	4979		366 381 382 RT381	63/73
Raiffeisenbank	5385		366 381 382 RT381	63/73
Traube	5382		366 382	63/73

Haltestelle	Nr.	Plan- quadrat	Linie	Tarifzone
Oberbrüden				
Abzweig Mittelbrüden	7457		RT361	63/73
Kelterplatz	7458		361 366	63/73
Kirchplatz	5379		361 365 365A RT361	63/73
Mittelbrüden	5378		365 365A 366 RT361	63/73
Rosenstraße	5380		361 365 365A RT361	63/73
Unterbrüden				
Auenwaldhalle	5383		365 365A	63/73
Friedhof	5381		365A 366 381 382 RT381	63/73
Hügelstraße	5377		365 365A 366 381 382 RT381	63/73
Rathaus	4976		365A 366 381	63/73
Aurich	siehe Vaihingen (E)			
Baach (Winnenden)	siehe Winnenden			
Backnang				
AOK/Waldhorn	3605		360 361 368 380 385 390	53/54
Aspacher Brücke	5329		360 361 362 363 368 370 390 RT363 RT34	53/54
Bahnhof/ZOB	7600		S3 S4 R3 335 360 361 362 363 364 365 366 367 367A 368 369 370 380 381 382 383 384 385 390 393 455 467 N30 RT361 RT363 RT381 RT390 RT35	53/54
Beim Wasserturm	6938		362A 367A	53/54
Berliner Ring	5330		360 361 368 380 385 390 RT361 RT390	53/54
Biegel	3661		360 361 362 368 370 380 385 390 RT361	53/54
Blumenstraße	3606		335 361 369	53/54
Bürgerheim	7735		RT34	53/54
Burgplatz	5345		360 362 366	53/54
Carl-Kaelble-Straße	3662		361	53/54
Christophstraße	7512		360 361 368 380 385 390	53/54
Dresdener Ring	3657		360 362A 367A	53/54
Eichwald	6688		368	53/54
Eintracht	5337		362 366 370	53/54
Erbstetter Straße	3667		363 RT363	53/54
Etzwiesenbrücke	5323		360 361 362 363 364 367 368 370 390 467 N30 RT363	53/54
Feuerwehr	5336		362 370	53/54
Föhrenbühl	5342		362 370	53/54
Fornsbacher Weg	6937		362A 367A	53/54
Friedhof	3607		335 369	53/54
Gaildorfer Straße	4949		380 385 390	53/54
Gartenstraße	3660		362 366 370	53/54
Gerberstraße	5335		363 364 367 467 RT363	53/54
Gertrud-Bäumer-Weg	3675		361 362 366 370	53/54
Gesundheitszentrum	4971		365 381 382 383 384 393	53/54
Hasenhäide	3668		360 362	53/54
Hinterer Tos	6666		361 362A RT361	53/54
Im Kusterfeld	3728		369	53/54
Im Wiesengrund	3613		360 361 368 380 385 390	53/54
Industriestraße	4972		365 381 382 383 384 393	53/54
Johanneskirche	3666		335 361 365 366 369 381 382 383 384 393	53/54
K.-Ferd.-Braun-Straße	6912		360	53/54

Haltestelle	Nr.	Plan- quadrat	Linie	Tarifzone
Kreisberufsschulzentrum	3611		335 369	53/54
Kuchengrund/OVR	3639		369	53/54
Lerchenäcker	6933		360	53/54
Lichtensteinstraße	5351		363 RT363	53/54
Manfred-von-Ardenne-Allee	7738		360	53/54
Marienheim	5346		360 362	53/54
Maubacher Straße	7513		335 361 369 381 382 383 384 393	53/54
Max-Born-Gymnasium	3609		361	53/54
Mittelschöntal	6632		363 RT363	53/54
Murrbäder	7599		361 370	53/54
Neuschöntal	3511		455 N30	53/54
Obere Bahnhofstraße	6884		360 362	53/54
Oberschöntal	5354		363 RT363	53/54
Oberschöntal Abzweig	5352		363 RT363	53/54
Plaisirschule	5332		361 362A 367A 368A RT361	53/54
Plattenwald	5325		362 370	53/54
Potsdamer Ring	5333		361 362A RT361	53/54
Rathaus	5324		360 361 362 368 370 380 385 390 RT361	53/54
Richard-Wagner-Straße	6936		362A	53/54
Rietenauer Weg	3659		360	53/54
Rossbergstaffel	5355		362A 364 367 367A 467 N30	53/54
Rötzensweg	6631		363 RT363	53/54
Schillerplatz	3608		335 360 361 362 365 366 368 370 380 381 382 383 384 385 390 393 RT361 RT381 RT35	53/54
Schöntaler Straße	3604		363 RT363	53/54
Seehof	3680		368	53/54
Seehofweg	5331		361 362A 367A 368 RT361	53/54
Seminar	5350		362A 364 367 367A 467 N30	53/54
Sommerrain	5338		361 362 362A 366 370 RT361	53/54
Staigacker	6687		368	53/54
Stettiner Ring	5334		361 362A RT361	53/54
Stresemannstraße	3658		360	53/54
Tausgymnasium	5339		362 362A 367A 368A 370	53/54
Tausschule	3731		362 362A 367A 368A 370	53/54
Ungeheuerhof	4975		365	53/54
Ungeheuerhof Abzweig	4973		365 381 382 383 384 393	53/54
Unterschöntal	5353		363 RT363	53/54
Waldfriedhof	5322		368	53/54
Weidenweg	5340		362 370	53/54
Züricher Straße	3663		361 RT361 RT35	53/54
Heiningen (WN)				
Kreuzung	4974		381 382 383 384 393	53
Marbacher Straße	3670		361 RT361 RT35	43/53
Rathaus	5031		361 RT361 RT35	43/53
Maubach				
Bahnhof	7601		S3 361 RT361 RT35	43/44/53/54
Bludenzer Straße	6507		335	43/44/53/54
Rathaus	3669		361 RT361 RT35	43/44/53/54
Salzburger Straße	3664		361 RT361 RT35	43/44/53/54
Tuxer Weg	6845		361 RT361 RT35	43/44/53/54
Sachsenweiler				
Am Dresselbach	5348		360 362 362A RT361 RT35	53/54
Evangelische Kirche	5349		360 362 362A RT361 RT35	53/54
Hof	5347		360 362 362A RT361 RT35	53/54

Haltestelle	Nr.	Plan- quadrat	Linie	Tarifzone
Schule	6935		362A	53/54
Steinbach				
Dorfhalle	5343		361 362A RT361	53/54
Lindenplatz	6046		361 362A 366 RT361	53/54
Neue Straße	6844		361 362A RT361	53/54
Oberbrüdenener Straße	6918		366	53/54
Strümpfelbach (Backnang)				
Katharinenhof	4898		380 385 390 RT390	53/54/63/64
Strümpfelbach	5983		368A 380 385 390 RT390	53/54/63/64
Wilhelm-Föll-Straße	7452		368A	53/54/63/64
Waldrems				
B14	3614		335	43/53
Bottwarstraße	3610		361 RT361 RT35	43/53
Isarstraße	3665		361 RT361 RT35	43/53
Rathaus	3615		361 RT361 RT35	43/53
Schozachstraße	3616		361 RT361 RT35	43/53
Baltmannsweiler				
Festplatz	7822		106 149 RT106 RT149	41/42/51/52
Kreissparkasse	4075		106 149 RT106 RT149	41/42/51/52
Reichenbacher Straße	3806		106 149 RT106 RT149	41/42/51/52
Schurwaldhöhe	4076		106 149 RT106 RT149	41/42/51/52
Hohengehren				
Bolzplatz	7934		106 149 RT106 RT149	41/42/51/52
Kindergarten	4078		106 149 RT106 RT149	41/42/51/52
Ortsmitte	7935		106 149 RT106 RT149	41/42/51/52
Tiefgarage	4079		106 149 RT106 RT149	41/42/51/52
Waldhorn	4077		106 149 RT106 RT149	41/42/51/52
Beilstein				
Apotheke	32322		460 460A 462 641 642 644 N46	75
Breslauer Straße	32323		460 460A 644	75
Kindergarten	32327		644	75
Langhans	32304		460 460A 462 641 642 644 N46	75
Schmidhausen Abzweig	32324		460 460A 644	75
Schulzentrum	32310		460 460A 462 641 642 644 N46	75
Beinstein siehe Waiblingen				
Bempflingen				
Bahnhof	5772		R8 R73	69
Katholische Kirche	4314		193 N81 RT193	69
Lindenstraße	4315		187 193 197 RT193	69
Neckartenzlinger Straße	4313		187 193 197 RT193	69
Rathaus	4316		197 N81	69
Schule	4490		187	69
Kleinbettlingen				
Grafenberger Straße	4464		187	69
Rathaus	4465		187 N81 RT193	69
Benningen (N)				
Bahnhof	1500		S4	44

Haltestelle	Nr.	Plan- quadrat	Linie	Tarifzone
Berglen				
Bretzenacker				
Nachbarschaftsschule	5277		244 336	53
Rathaus	6893		RT31	53
Höblinswart				
Höblinswart	5199		245 336 RT217 RT31	53
Wanderparkplatz Roter Stich	7459		245	53
Ödernhardt				
Erlenhof	5201		245 336 338 RT31	53
Ödernhardt	5278		338 RT31	53
Oppelsbohm				
Lannerstraße	5276		336	53
Ortsmitte	5268		244 336 337 RT31	53
Öschelbronn (WN)				
Öschelbronn	5270		337 RT31	53
Stöckenhof	5271		337 RT31	53
Reichenbach (WN)				
Lehnenberg	5290		331 RT30	53
Lehnenberg Kreuzung	5202		336	53
Reichenbach	5292		331 RT30	53
Spechtshof	5291		331 RT30	53
Rettersburg				
Rettersburg	5269		337 RT31	53
Steinach (WN)				
Buchenstraße	5293		245 331 336 RT31	53
Kottweil	5279		338 RT31	53
Vorderweißbuch				
Birkenweißbuch	5265		244 RT31	53
Streich	5263		244 RT31	53
Vorderweißbuch	5264		244 RT31	53
Berkheim siehe Esslingen (N)				
Berneck siehe Altensteig				
Bernhausen siehe Filderstadt				
Besigheim				
Albert-Schweitzer-Straße	3468		560	55/65
Auf dem Kies	5715		560 574 574A	55/65
Bahnhof	5583		R4 459 464 560 568 568A 574 574A N44	55/65
Chausseebergstraße	7087		560	55/65
Elserring	3469		560	55/65
Enzplatz	5563		560 568 N58	55/65
Freibad/FitKom	6963		560	55/65
Friedhof	5718		560	55/65
Friedrich-Breining-Straße	5716		560	55/65
Hartweg	5730		560	55/65
Heckenweg	3473		560	55/65
Husarenhof	5719		560	55/65
Jahnstraße	5581		459A 560 568A 574 574A	55/65
Katholische Kirche	7085		560	55/65

Haltestelle	Nr.	Plan- quadrat	Linie	Tarifzone
Kelterplatz	5582		459 464 560 568 574 574A N44 N58	55/65
Kirschhaldenweg	3501		560 568 568A	55/65
Martinshaus	3561		560	55/65
Neusatz	5580		459 459A 464 568 568A 574 574A N44 N58	55/65
Oberamteigasse	3588		459 560 568 574 574A N44 N58	55/65
Paul-Gerhardt-Haus	3536		560	55/65
Sachsenheimer Weg	3506		560	55/65
Schäuber	3505		560	55/65
Schwalbenhölde	7086		560	55/65
Ulrichstraße	3510		560	55/65
Wasserturm	5732		560	55/65
Ottmarsheim				
Besigheimer Straße	6524		568	55/65
Carl-Benz-Straße	6515		568 568A 573	55/65
Carl-Zeiss-Straße	6516		568 568A 573	55/65
Ilsefelder Straße	3502		568 568A N58	55/65
Rathaus	5579		568 568A N58	55/65
Beuren				
Balzhof Rathaus	4438		179 180 199 RT180	70/71
Balzhofler Straße	5864		179 180 199 RT180	70/71
Beurener Steige	3933		179 180 191 199 RT180	70/71
Bürgerhaus	2980		179 180 199 RT180	70/71
Freilichtmuseum	3939		179 180 199 RT180	70/71
Molkerei	4437		179 180 199 RT180	70/71
Panorama Therme	4436		180 199 RT180	70/71
Beutelsbach siehe Weinstadt				
Bietigheim siehe Bietigheim-Bissingen				
Bietigheim-Bissingen				
Bietigheim				
Agentur für Arbeit	3343		556 557 559 565	45
Antonia-Visconti-Straße	5690		551 552 553 554 567 572 N57	45
Auwiesenbrücke	5648		553 554 566 567 572 N57 N58	45
Badepark	5701		551 552 553 554 555 556 557	45
Bahnhof/ZOB	1400		R4 R5 540 542 544 551 552 45 553 554 555 556 557 558 559 561 564 566 567 567A 572 N56 N57 N58	45
Bolzstraße	5658		542 551 552 555 556 557 561 564 565	45
Buch Berliner Straße	5477		551 552 555 556 557 565	45
Buch Breslauer Straße	5679		551 552 555 556 557 565	45
Buch Buchschule	5678		551 552 555 556 557 565	45
Buch Buchzentrum	3385		556 557 565 N58	45
Buch Dresdner Straße	5676		551 552 555 556 557 565	45
Buch Gröninger Weg	5675		551 552 555 556 557 N58	45
Buch Posener Straße	5680		551 552 555 556 557 565	45
Buch Sucystraße	5681		551 552 555 556 557 565	45
DLW	5617		542 551 552 553 554 561 564 566 567 572 N57 N58	45
Ellental	1910		R5 551 552 553 554 555 556 45 557	45

Haltestelle	Nr.	Plan- quadrat	Linie	Tarifzone
Ellentalgymnasien	5647		551 551A 552 566 566A 567 45 567A 571 571A	
Enzbrücke	5694		567 572	45
Fischerpfad	7472		551 552 553 554 555 556 557	45
Freiberger Straße	3342		556 557 559 564	45
Friedhof Sankt Peter	3333		556 557 565	45
Friedrich-Ebert-Straße	7440		552 556 561 564	45
Grünwiesenstraße	7441		552 556 561 564	45
Gustav-Rau-Straße	3344		556 557 559 565 N58	45
Haus an der Metter	3390		556 557 565	45
Heleneburgweg	5666		551 551A 552 555 N57	45
Hiller-/Löchgauer Straße	5661		551 552 555	45
Hillerplatz	5664		551 552 555 556 557 565 N57	45
Höpfigheimer Straße	7414		557 559	45
Im Feldle	3384		564	45
Industriestraße	3398		558	45
Kammgarnspinnerei	5646		555 561 564	45
Kammgarnspinnerei B27	7450		N58	45
Karl-Mai-Allee	7446		553 554	45
Krankenhaus	5656		551 552 555 561 564	45
Kreisberufsschule	5616		567	45
Kronenzentrum	5659		542 551 552 553 554 555 556 557 561 564 565 N57 N58	45
Laiern-/R.-Bosch-Straße	3387		558	45
Laiernstraße	3397		558	45
Löchgauer Straße	5660		551 552 553 554 567 572 N57	45
Mühlwiesen	7471		551 552 553 556 557 564	45
Parkäcker	3383		564	45
Pfarrstraße	5662		551 552 553 554 555 N57	45
Pleidelsheimer Straße	7408		557 559	45
Poststraße	3401		556 557 561 564 567 567A	45
Realschule Im Aurain	7585		551 552 561 567 567A	45
Schillerplatz	7405		551 552 555 556 557 561 564 565	45
Schwarzwaldstraße	5799		552 555 556 557 566	45
Steinheimer Straße	7407		556 557 559 565	45
Theo-Lorch-Werkstätten	3395		558	45
Waldhof	5692		554 567 572 N57	45
Bissingen (LB)				
Birkenweg	7429		556 557	45
Carl-Benz-Straße	3393		553 554 557	45
Dürr/Marbacher Weg	3394		553 554 557	45
Dürr/Rosenstraße	3388		553 554 557	45
Eichenweg	7426		556 557	45
Entenäcker	7427		556 557	45
Gerokstraße	7406		540 553 554 555 556 557	45
Grotzstraße	5686		540 553 554 555 556 557 N56	45
Grotzstraße (Friedhof)	6717		553 554 556 557	45
Hallenbad	7430		544 553 556 557 N56	45
Karlstraße	5683		540 553 554 556 557 N56	45
Kelterstraße	6720		540 553 554 555 556 557	45
Lindenstraße	7425		556 557	45
Ludwigsburger Straße	5643		541 542	45
Neuer Friedhof	7422		540	45
Panoramastraße	5684		540 553 554 555 556 557	45

Haltestelle	Nr.	Plan- quadrat	Linie	Tarifzone
Rathaus	5644		540 541 542 553 554 555 556 557	45
Schillerschule	7431		544 553 557	45
Schubartstraße	5687		553 554 555 556 557	45
Südstraße	7424		556 557	45
Tammer Straße	3386		556 557	45
Waldschule	5685		540 542 553 554 555 556 557	45
Westendstraße	7428		556 557	45
Zahnklinik	5689		540 553 554 555	45
Metterzimmern				
Bietigheimer Straße	6719		551 551A 552	45
Kindergarten	5667		551 551A 552 555 N57	45
Kleinsachsenheimer Straße	5668		551 551A 552 555 N57	45
Untermberg				
Am Türmlle	5691		541 543 553 554 555	45
Bissingen Straße	5645		541 544 553 554 555 N56	45
Birkmannsweiler	siehe Winnenden			
Bissingen (LB)	siehe Bietigheim-Bissingen			
Bissingen (T)				
Fabrikstraße	4412		173 175 176 RT173 RT175 RT176	71
Rathaus	4415		173 175 176 RT173 RT175 RT176	71
See	4416		173 175 176 RT173 RT175 RT176	71
Wilhelmstraße	4413		173 175 176 RT173 RT175 RT176	71
Ochsenwang				
Bissingen Straße	7821		176 RT176	71
Rathaus	4417		176 RT176	71
Bittenfeld	siehe Waiblingen			
Böblingen				
Abzweig Rauher Kapf	4617		760 761 N74	48/58
Albert-Einstein-Gymnasium	4680		701	48
Alter Friedhof	4686		723 N73	48
Amsterdamer Straße	4697		721 726	48
Arbeiterzentrum	3101		709 721 723 724 726 760 761	48
Bahnhof/ZOB	7100		S1 S60 R7 631 701 703 70448 705 706 707 709 721 723 724 726 728 729 731 732 752 760 761 763 766 N60 N73 N74 N75 RT1754 RT1760 RT1763 RT1766	
Berliner Straße	4700		721	48
Breitensteiner Straße	3137		726	48
Breslauer Straße	3106		726 729 763	48
Bühler Straße	4710		721 N73	48
Calwer Straße	4620		705 728 731 732 763 766 N75	48
Calwer Straße (Hulb)	4621		705 731 732 763 766 N75	48
Danziger Straße	4711		707	48
Diezenhalde (Zentrum)	6751		701 721 N73	48

Haltestelle	Nr.	Plan- quadrat	Linie	Tarifzone
Diezenhalde (Zentrum) Süd	3139		701 721	48
Diezenhaldenweg	4695		701 726	48
Dornierstraße	4721		707 728 729	48
Eichendorff-Schule	4669		723 724 N73	48
Eibenplatz	3105		709 721 723 724 726 760	48
			761	
Elsa-Brändström-Straße	4676		721	48
Eugen-Bolz-Straße Ost	4703		701 726	48
Eugen-Bolz-Straße West	6743		726	48
Feldbergstraße	4668		724	48
Flugfeld-Allee	3145		705	48
Freibad	3107		708 721 734	48
Freiburger Allee	4705		701 721	48
Freudenstädter Straße	4704		701 721	48
Friedrich-List-Platz	3112		706 709 721 723 724 726	48
Ganssee	3142		723 724	48
Geleener Straße	4699		721 726	48
Geleener Straße/Kindergarten	4698		721 726	48
Gemeindehaus	4687		723 724	48
Goldberg	3212		St 704 706 708 709 722 734	48
Hallenbad	4692		709 760 761	48
Hanns-Klemm-Straße Mitte	4720		729 763	48
Hanns-Klemm-Straße Ost	4724		707 728 729 763	48
Hanns-Klemm-Straße West	4719		707 728 729 763	48
Heinkelstraße	4723		707 728 729 763	48
Herdweg (Postamt)	4690		723 724	48
Herrenberger Straße	4716		707 728 729	48
Heusteigstraße	4712		701	48
Hulb	7115		St 707 728 729	48
Hulb-West	3146		728	48
Junkersstraße	3224		707	48
Karlstraße	3103		701 721	48
Keltenburgstraße	3136		721	48
Klaffensteinstraße	3125		709 723 726 760 761	R1760
Kleiststraße	3027		704 709	48
Königsberger Straße	4701		721 726	48
Kreiskrankenhaus	4677		721	48
Kreistierheim	4717		707 729	48
Kremser Straße	4707		726 728 729 731 763	48
Leonardo-da-Vinci-Platz	3141		732	48
Maienplatz	3138		721	48
Maurener Weg	4696		721 726 N73	48
Murkenbachweg	4688		723 724	48
Nürtinger Straße	4671		724	48
Ochsentrog	4714		721 N73	48
Otto-Hahn-Gymnasium	4709		726 731	48
Otto-Lilienthal-Straße	4722		728 729	48
Panzerkaserne	5807		721 722 734 N73	48
Parkstraße (Landratsamt)	3126		701 721 726 752	48
Pontoiser Straße	4706		726	48
Postplatz	3104		709 721 723 724 726 760	48
			761	
Rauher Kapf	4674		709 724	48/58
Reiterhof	4691		701 721 726	48
Reußensteinstraße	4685		723	48
Schafgasse	4684		723	48
Schickardstraße	4718		707 729 763	48
Schönaicher First	4672		709 724 760 761	48/58
Schönaicher Straße	3127		709 726 760 761 N73	48
Schönbuchstraße	4694		752 N74	48
Schönbuchstraße (Sporth.)	4693		721 726 N74	48
Schulzentrum Murkenbach	4670		701 723 724	48

Haltestelle	Nr.	Plan- quadrat	Linie	Tarifzone
Schulzentrum Stockbrünnele	3148		731	48
Schwabstraße	4667		724	48
Silberweg	4683		706 708 722 734	48
Sindelfinger Straße	4205		701 703	48
Steinbeisstraße	4702		721 726	48
Stettiner Straße	6744		701	48
Stuttgarter Straße	3110		706 721	48
Talstraße	4619		705 728 729 731 732 763 766	48
Tannenberg	4689		723	48
Taunusstraße	4673		709 724	48/58
Technologiepark	3140		707 728 729	48
Thermalbad (Hexenbuckel)	3135		708	48
Thermalbad (Stuttgarter Str.)	3102		708 721 734	48
Tübinger Straße	3128		701 752 N74	48
Waldburgstraße	4675		721	48
Waldfriedhof	4715		721	48
Waldorfschule	3109		722	48
Dagersheim				
Aidlinger Straße	4764		717 732 763	47/48
Eichenpfädle	4655		717 731 732	47/48
Goethestraße	4635		731 732	47/48
Hauptstraße	4631		731 732 763 766 N75	47/48
Haus der Vereine	4630		731 732 763 766 N75	47/48
Kirche	4632		717 731 732	47/48
Post	3232		717 732	47/48
Schützenweg	4633		717 731 732	47/48
Bondorf				
Bahnbrücke	4761		N70 7627 RT627	77
Bahnhof	4510		R7 R74 778 7627 RT627	77
Haifinger Straße	7034		7627 RT627	77
Hochwiesenstraße	4760		N70 7627 RT627	77
Im Backenschlag	7079		7627 RT627	77
Nebringer Straße	5946		N70	77
Niederreutin	7046		778	77
Weildorf	4749		N70	77
Bonlanden siehe Filderstadt				
Bönnigheim				
Am Schloss	5698		554 572 574 N57	65
Burgermühle	3593		554 574 574A	65
Burgplatz	5700		554 574	65
Freibad	5729		572	65
Hofener Straße	5697		554 N57	65
Kirchheimer Straße	5726		554 574 574A	65
Schlossbergallee	6855		554 N57	65
Schlossfeld	6840		554	65
Schulzentrum	5727		554 574 574A	65
Hofen (LB)				
Aussiedlerhöfe	6721		554	65
Hofen	5696		554 N57	65
Sonnenhalde	6700		554 N57	65
Hohenstein				
Post	5725		574 574A	65
Breitenstein siehe Weil im Schönbuch				

Haltestelle	Nr.	Plan- quadrat	Linie	Tarifzone
Bretzenacker			siehe Berglen	
Breuningsweiler			siehe Winnenden	
Bruch (Weissach)			siehe Weissach i. T.	
Brühl			siehe Esslingen (N)	
Buhlbronn			siehe Schorndorf	
Buoch			siehe Remshalden	
Bürg			siehe Winnenden	
Burgstall (M)			siehe Burgstetten	
Burgstetten				
Burgstall (M)				
Auf den Rüdern	3545		455 477 N30	54
Bahnhof	7500		S4 455 N30	54
Kelterweg	3509		455 N30	54
Kirschenhardthof	3617		455	54
Murrbrücke	3508		455 477 N30	54
Rötesiedlung	3507		455 N30	54
Erbstetten				
Burgstaller Straße	3471		455 N30	54
Laubert	3518		455	54
Ortsmitte	3513		455 N30	54
Cottenweiler			siehe Weissach i. T.	
Dachtel			siehe Aidlingen	
Dagersheim			siehe Böblingen	
Darmsheim			siehe Sindelfingen	
Dätzingen			siehe Grafenau	
Deckenpfronn				
Brühlstraße	7011		759 N77	67
Dorfgemeinschaft Tennental	7072		759	67
Frontalstraße	7049		773	67
Rathaus	4838		759 773 N77 RT773	67
Siemensstraße	7048		773	67
Tübinger Straße	4839		773 N77 RT773	67
Deizisau				
Alte Bergstraße	6879		143 RT143	41
Esslinger Straße	4054		104	41
Keplerstraße	6998		143 RT143	41
Kirchstraße/Nelkenweg	6877		104 143 RT143	41
Körschtal	5016		104 121	31/41
Olga-/Keplerstraße	6880		104 143	41
Olga-/Zeppelinstraße	6875		104 143 RT143	41
Plochinger Str.	4060		143 RT143	41
Rathaus	4057		104 143 RT143	41
Schule	4058		104 143 RT143	41
Wert	4055		143 RT143	41
Zeppelin-/Kirchstraße	6876		104 143 RT143	41
Zeppelinstraße	6878		143	41

Haltestelle	Nr.	Plan- quadrat	Linie	Tarifzone
Denkendorf				
Esslinger Straße	5007		119 121 N19	30/40
Forschung	5014		121	30/40
Hindenburgstraße	5023		119 121	30/40
Neuhäuser Straße	5009		119 121 X10 N19	30/40
Rathaus	5008		119 121 N19	30/40
Rothweg	5013		121	30/40
Stadion	5006		119 N19	30/40
Vogelsangstraße	5010		119 121	30/40
Weingartstraße	5889		119 121 N19	30/40
Dettenhausen				
Alte Post	26353		826 826A 828	68
Altes Rathaus	26362		826A RT754	68
Dettenhausen	26356		R72 826 828	68
Schule	26354		826A RT754	68
Tübinger Straße	26352		826 826A 828	68
Dettingen (T)				
Altenheim	7412		RT173 RT175	61/71
Bahnhof	5778		R81	61/71
Goldmorgen	4278		177 RT177	61/71
Hanfstraße	4273		173 176 177 RT173 RT176	61/71
			RT177	
Katholische Kirche	4277		173 175 176 RT173 RT175	61/71
			RT176	
Obere Straße	4275		173 175 176 177 RT173	61/71
Robert-Bosch-Straße	4272		RT175 RT176 RT177	
			173 175 176 177 RT173	61/71
			RT175 RT176 RT177	
Römerstraße	4264		175 176 177 RT175 RT176	61/71
			RT177	
Schlossberghalle	7409		173 175 176 RT173 RT175	61/71
			RT176	
Volksbank	4274		173 175 176 177 RT173	61/71
			RT175 RT176 RT177	
Deufringen siehe Aidlingen				
Ditzingen				
Am Maurener Berg	3019		624	36/46
Autenstraße	3000		535 620 623 624 N65	36/46
Bahnhof	7000		S6 S60 98 535 620 623	36/46
			623A 624 625 N65	
Bauern-/Breslauer Straße	3020		624	36/46
Breslauer Straße/Kindergarten	3021		624	36/46
Ditzenbrunner-/Knielstraße	3015		624	36/46
Ditzenbrunner Straße	6493		624	36/46
Fuchsbau/Einkaufsmarkt	3034		624	36/46
Gewerbegebiet Süd	7001		98 625	36/46
Glemsaue	3001		620 623A	36/46
Gröninger-/Haldenstraße	3012		624	36/46
Gröninger Straße/Baumhalde	3011		624	36/46
Herdweg	3033		624	36/46
Hirschlander Straße	3028		620 623 N65	36/46
Hornbergstr./Lachebrücke	3016		624	36/46
Industriegebiet Ost	5844		624	36/46
Korntaler-/Schubartstraße	3014		624	36/46
Markt-/Bauernstraße	3009		535 624	36/46
Münchinger Straße	3029		535 624	36/46
Stadtbad/Altenwohnanlage	3010		535 624	36/46

Haltestelle	Nr.	Plan- quadrat	Linie	Tarifzone
Thalesplatz	3035		625	36/46
Württembergstraße	3030		624	36/46
Zeissstraße	3032		624	36/46
Zollern-/Lichtensteinstraße	3017		624	36/46
Heimerdingen				
Bahnhof	4536		620 623 R61E N65	46
Gewerbegebiet Nord	5843		620	46
Gewerbegebiet Süd	3334		620 623 N65	46
Hemminger Straße	4529		620 623 N65 RT657	46
Weissacher Straße	4530		620 623 N65	46
Wiesenackerstraße	4531		620 623 N65	46
Hirschlanden				
Kreisverkehr	6490		620 623 623A 651 N65	36/46
Mercedesstraße	6491		620 623 651 N65	36/46
Nord	6492		620 623 651 N65	36/46
Pumpstation	3002		623 623A N65	36/46
Rathausplatz	3003		620 623 623A 651 N65	36/46
Turnhalle	3004		620 623 623A 651 N65	36/46
Schöckingen				
Ritterstraße	3008		620 623 N65	36/46
Rose	3005		620 623 623A 651 N65	36/46
Schloss	3006		620 623 623A N65	36/46
Silcherstraße	3007		623 623A	36/46
Steinbruch	3031		620 623 N65	36/46
Döffingen	siehe Grafenau			
Eberdingen				
Hochdorfer Straße	5623		502 592 N55	56
Nußdorfer Straße	6468		502 592	56
Hochdorf (E)				
Am Pfaffenwald	6952		595	46/56
Eberdinger Straße	5876		502	46/56
Gartenstraße	6949		595	46/56
Keltenmuseum	6830		503 595	46/56
Pulverdinger Straße	6951		595	46/56
Rathaus	5621		502 503 592 N55	46/56
Rieter Straße	6831		502 592 595	46/56
Th.-Heuss-Straße	6950		595	46/56
Nußdorf				
Martinstraße	5625		502 592	56
Vaihinger Straße	6962		502 592	56
Ebersbach (F)				
Ebersbach (F)	10151		RT 261	51
Ebhausen				
Breiter Weg	31321		770	88
In der Misse	31323		770	88
Rathaus	31322		770	88
Echterdingen	siehe Leinfelden-Echterdingen			
Eglosheim	siehe Ludwigsburg			

Haltestelle	Nr.	Plan- quadrat	Linie	Tarifzone
Ehningen				
Bahnhof	5773		S1 752 764	58
IBM	3218		752	58
Im Letten	3238		752	58
Königsberger Straße	4757		752	58
Würmbrücke	4756		752	58
Eislingen (F)				
Eislingen (F)	10155		Rt	71
Eltingen				
			siehe Leonberg	
Endersbach				
			siehe Weinstadt	
Ensingingen				
			siehe Vaihingen (E)	
Erbstetten				
			siehe Burgstetten	
Erdmannshausen				
Bahnhofstraße	3551		456A N40	44/55
Erdmannshausen	3514		S4	44/55
Huober	5371		364 453 455 464	44/55
Piemonteser Straße	3563		456A	44/55
Rathaus	3515		456 456A N40	44/55
Schweißbrücke	5370		364 453 455 464	44/55
Turnhalle	3516		456 456A N40	44/55
Waage	3517		456 456A N40	44/55
Erkenbrechtswiler				
Burrenhof	4432		191	70/71
Untere Straße	4428		179 180 191 199 100 RT179	70/71
			RT180	
Wander-Parkpl. Hohenneuffen	6881		191	70/71
Erligheim				
Erligheim	5695		554 572 N57	55/65
Esslingen (N)				
Am Schönen Rain	4000		105	31
Bahnhof	7800		S1 R1 R8	31
Bismarckstraße	4005		101 115	31
Burg	4123		110 112 116	31
Charlottenplatz	3805		101 106 114 115 140	31
Ebene	4110		109	31
Ebershaldenfriedhof	4032		102 103	31
Finanzamt	4095		111 112	31
Hirschlandkopf	4028		105 108 111 112 114 N14	31
Hochschule	4022		108 110 111 112 122 N14	31
Hochschulzentrum	3998		105	31
Katharinenstaffel	4094		105 108 110 111 112 114	31
			116 N14	
Kleiner Markt	4034		102 103 105 108 109 110	31
			112 114 116 122 N14	
Lenaudenkmal	4063		105 108 111 112 114 N14	31
Lenzhalde	3999		105	31
Maille	2800		102 103 108 110 111 112	31
			113 118 119 120 122 131	
			N14 N19 N22	
Neckar Forum	4033		102 103 105 108 110 112	31
			114 116 122 N14	
Neckarfreibad	4041		104 113	31

Haltestelle	Nr.	Plan- quadrat	Linie	Tarifzone
Panorama-Klinik	4122		110 112 116	31
Pliensauturm	2806		101 102 103 104 106 108 110 111 112 113 114 115 118 119 120 122 131 140 N14 N19 N22	31
Reutlinger Straße	4031		102 103	31
Schelztor	4007		101 102 103 105 108 109 110 112 114 115 116 122 N14	31
Schillerplatz	4040		104 113	31
Schlachthausbrücke	4008		101 115	31
Schwimmbad	4006		101 106 113 114 115	31
Sulzgrieser Steige	4109		109	31
Volkshochschule	4009		101 115	31
ZOB	7801		101 102 103 104 105 106 108 109 110 111 112 113 114 115 116 118 119 120 122 131 140 N14 N19 N22 RT106 RT12 X20	31
Berkheim				
Am Wiesengrund	4149		113 138	31
Firma Festo	4146		113	31
Gemeindezentrum	4148		113 138	31
Jakobstraße	4151		113 138	31
Kronenstraße	4152		113 138	31
See	4144		113 138	31
Vesperstüble	4147		113	31
Brühl				
Palmenwaldstraße	6842		102	31
Hegensberg				
Anhäuserstraße	4100		108 114 N14	31
Kohlerweg	4099		108 114 N14	31
Kriegerdenkmal	4101		108 114 138 N14	31
Linde	4204		138	31
Ortseingang	4203		138	31
Hohenkreuz				
Hohenkreuz	4124		110 112 116 RT12	31
Wäldenbronn Kreuzung	4125		110 111 112 116 132	31
Kennenburg				
Geriatrisches Zentrum	4097		108	31
Kennenburg	4098		108 114 N14	31
Krummenacker				
Krummenacker	4111		109 111 132 RT12	31
Liebersbronn				
Altbacher Weg	4072		106	31
Alte Steige	4104		108 114 138 N14	31
Eiserne Hand	4212		114	31
Georgii-Waldstadion	4106		108 112	31
Jägerhaus	4105		108 112 114 138 N14	31
Kimmichsweiler Weg	4003		114 N14	31
Kirche	4102		108 114 138 N14	31
Neue Straße	4103		108 114 138 N14	31
Rotes Kreuz	4071		106 114 115	31

Haltestelle	Nr.	Plan- quadrat	Linie	Tarifzone
Mettingen				
Bahnhof	1801		St 101 102 115	31
Burgunderstraße	4011		101 102 115	31
Cannstatter Straße	4010		101 102	31
Weinstraße	4012		101	31
Neckarhalde				
Endstation	4121		111 RT12	31
Kelter	4119		111	31
Stahlackerweg	4120		111	31
Oberesslingen				
Adenauerbrücke (oben)	4143		113	31
Bahnhof	1802		St 138	31
Bahnhof (Süd)	3326		104 121	31
Brandenburger Straße	4001		138	31
Gartenstadt	4024		102 103 138	31
Herderstraße	4200		101 102 103	31
Hirschlandhof	4073		132	31
Hirschlandstraße	4062		132	31
Indexstraße/Bahnhof	3810		101 106 114 115 RT106	31
Keplerstraße	4168		115 138	31
Klinikum Esslingen	6763		105	31
Krankenhaus	4004		102 103	31
Kreuzstraße	4029		102 103 132	31
Lammgarten	4069		140	31
Lerchenäcker Endstation	3459		101 106 138	31
Max-Planck-Straße	4043		104 121	31
Röntgenstraße	4045		104	31
Rosenau	4023		101 115	31
Schorndorfer Straße	4201		102 103 115 132	31
Schwertmühle	4042		104 121	31
Sirnauer Brücke	4084		104 121 138	31
Steinhalde	4002		101 106 114 115 132	31
Theodor-Heuss-Gymnasium	4197		106 114 115 132 138	31
Weierstraße	4026		102 103 115 132 138	31
Zepelinstraße	4044		104	31
Zimmerbachstraße	4027		102 103 115 132 138	31
Oberhof				
Oberhof	4070		106 114 115	31
Pliensauvorstadt				
Adalbert-Stifter-Schule	4037		102 103 122 131	31
Grüne Höfe	7206		102 103 131	31
Im Holder	6770		113 118 119 120 N19	31
Karl-Pfaff-Straße	4036		102 103 131	31
Parkstraße	4038		102 103	31
Pfeifferklinge	6969		122 131 N22	31
Stuttgarter Straße	4035		102 103 131	31
Weilstraße	2801		113 118 119 120 122 131 N19 N22	31
Rüdern				
Bürgerhaus RSKN	4114		109 132	31
Glocke	4116		109 132 RT12	31
Paradiesweg	4115		109 132	31
Serach				
Bärenwiesen	4133		111 132	31

Haltestelle	Nr.	Plan- quadrat	Linie	Tarifzone
Schulzentrum Nord	4135		111 132	31
Seracher Straße	4134		111 132 RT12	31
Sirnau				
Betriebshof	4286		104 121	31
Dornierstraße	6759		104 121	31
Finkenweg	4052		104 138	31
Schwalbenweg	4051		104 138	31
Sirnauer Hof	4050		104 121 138	31
Wolf-Hirth-Straße	6758		104 121	31
St. Bernhardt				
Eugen-Bolz-Straße	4131		111 112 132	31
Flandernstraße	4130		111 112 132 RT12 X20	31
Kirchackerstraße	4132		111 112 132	31
Sängerkranz	4136		112	31
Talstraße	4137		112	31
Sulzgries				
Bergstraße	4118		111	31
Krone	4112		109 111 132	31
Schule	4202		109 132	31
Zentrum	4113		109 111 132 RT12	31
Wäldenbronn				
Betriebshof	4129		110 116 132 RT12	31
Brückle	4128		110 116 132	31
Brunnen	4127		110 116 132	31
Katzenkopf	4171		116 X20	31
Langer Weg	4126		110 116 132	31
Weil				
Eberhard-Bauer-Stadion	4064		102 103	31
Gestütsweg	4016		102 103	31
Königsallee	4015		102 103	31
Wannenrain	4065		102 103	31
Weil	4017		102	31
Württembergstraße	6841		102	31
Wiflingshausen				
Dulkhäusle	4107		108 112	31
Grüner Kranz	4139		112	31
Hubertusweg	4140		112	31
Im Unteren Zehen	3912		112	31
Waldackerweg	4141		112	31
Zell (Essl.)				
Albblick	4021		102 103	31/41
Alleenstraße	4047		102 103 104 115 138	31/41
Alte Heusteige	3807		102 103 115 138 140	31/41
Bahnhof	1803		St 102 103 115 138 140	31/41
Berufliches Schulzentrum	4170		102 103 104 115 138	31/41
Hangelstein Kirche	4020		102 103	31/41
Johannesstraße	4173		102 103 138	31/41
Zentrum	4169		102 103 115 138	31/41
Zollberg				
Braungartweg	4176		118	31
Eichendorffschule	4175		118	31
Eichendorffstraße	4174		118	31
Hochstetter Weg	3920		118	31

Haltestelle	Nr.	Plan- quadrat	Linie	Tarifzone
Jusiweg	4180		113 118	31
Mutzenreis	2802		122 131 N22	31
Mutzenreisstraße	2805		113 119 120 N19	31
Oberer Eisbergweg	5024		113 118 119 120 N19	31
Pliensaufriedhof	2804		122 131 N22	31
Realschule	4179		113 118	31
Zollberg	2803		113 118 119 120 N19	31
Zollernplatz	4177		113 118	31
Zollhausweg	4178		118	31
Faurndau		siehe Göppingen		
Fellbach				
Alderstraße	2646		211 212	20/32
Alte Kelter	2504		60 207 N6	20/32
Altenheim	5432		67	20/32
August-Brändle-Straße	2516		60 212	20/32
Bahnhof	6500		S2 S3 60 67 211 212 N6 RT211	20/32
Cannstatter Platz	6041		60 N6	20/32
Drosselweg	2500		67	20/32
Esslinger Straße	38		U1 211 212	20/32
Eugenstraße	2645		207	20/32
Friedrich-List-Straße	2496		67	20/32
Friedrich-Schiller-Gymnasium	5436		212	20/32
Gartenstraße	2515		67	20/32
Höhenstraße	37		U1 N6	20/32
Kappelbergstraße	2502		60 67 212 N6	20/32
Kienbachstraße	2644		207	20/32
Kleinfeldfriedhof	2499		67	20/32
Laubsängerweg	2648		212	20/32
Löwenbrunnen	3726		60 67 212 N6	20/32
Lutherkirche	6040		U1 60 67 207 211 212 N6	20/32
Maicklerstraße	2639		67	20/32
Max-Planck-Straße	2643		67	20/32
Mozartstraße	6039		60 67	20/32
Pauluskirche	2501		60 N6	20/32
Postdörfle	2647		211 212	20/32
Rems-Murr-Center	2497		67 207	20/32
Rommelshäuser Straße	5433		212	20/32
Schwabenlandhalle	39		U1 207 211 212	20/32
Silcherweg	2517		67 207	20/32
Steigstraße	2505		60 N6	20/32
Steinbeisstraße	2641		67	20/32
Stuttgarter Platz	6042		60 N6	20/32
Untertürkheimer Straße	2503		60 N6	20/32
Waiblinger-/Schorndorfer Str.	5434		207	20/32
Wernerstraße	2640		60 67 N6	20/32
Wilhelm-Pfitzer-Straße	2642		67	20/32
Zeppelinschule	2498		67 207	20/32
Oeffingen				
Alemannenstraße	2374		60 N6	20/32
Daimlerstraße	2371		60 N6	20/32
Dieselstraße	2370		60 N6	20/32
Gemeindezentrum	2381		60 N6	20/32
Klosterplatz	2373		60 N6	20/32
Rathaus	2372		60	20/32
Schmidlen				
Bühnerstraße	2376		58 60 205	20/32
Dorfwiesen	2375		60 N6	20/32

Haltestelle	Nr.	Plan- quadrat	Linie	Tarifzone
Friedrichstraße	2379		58	20/32
Gutenbergstraße	5427		60 N6	20/32
Hohenackerstraße	6521		205	20/32
Jakob-/Butterstraße	2378		58 60 205 N6	20/32
Karolingerstraße	5426		60 N6	20/32
Rathaus	2377		58 60 205 N6	20/32
Staufnerstraße	5425		60 N6	20/32
Filderstadt				
Bernhausen				
Bahnhof	2006		35 36 36E 37 74 74E 75 75E38/39 76 806 809 N92 X3	
Diepoldstraße	2077		36E 74 75E 76	38/39
Eduard-Spranger-Gymnasium	2049		36E 37 38E 75E 809	38/39
Filderstadt	1905		S2	38/39
Filharmonie	2076		36E 37 75E	38/39
Flainsbach	2071		35 36E 37 74E 75 75E 76 809	38/39
Fröbelstraße	2012		36E 74 75E 76	38/39
Hauptstraße	2008		36E 74 75E 76	38/39
Johanneskirche	1998		36 806	38/39
Karlstraße	2009		35 36 36E 74 74E 75E N92	38/39
Klinkernfeld	2087		36E 37 75E	38/39
Luftfrachtzentrum Ost	2095		806	38/39
Luftfrachtzentrum West	2090		36 806	38/39
Mühlenbuckel	2088		36E 37 75E	38/39
Nord-West-Ring	2079		36E 74 75E 76 X3	38/39
Nord-West-Umfahrung	2084		36 806	38/39
Rathaus	2044		36 806	38/39
Rosenstraße	1999		36 806	38/39
Turnackerstraße	2089		36 806	38/39
TÜV	2072		36 806	38/39
Bonlanden				
Am Lindle	2082		35 36E 38E 74E 75E	38/39
Bonlandener Straße	2015		36E 38E 75 75E 77 N92	38/39
Filderklinik	2016		35 36E 74E 75E	38/39
Fildorado	2017		35 36E 38E 74E 75E	38/39
Gutenhalde	2018		36E 75 75E	38/39/48/49
Hauptstraße	2019		35 36E 74E 75E	38/39
Kreuzäcker	2091		38E 75E 77 N92	38/39
Marktstraße	2078		38E 75E 76 77 N92	38/39
Metzinger Straße	5798		38E 75E 76 77 N92	38/39
Nord	2021		35 36E 74E 75E 76	38/39
Raiffeisenstraße	1997		36E 75 75E 809	38/39
Rainäckerstraße	2052		75E 76	38/39
Reußensteinweg	2020		75E 76	38/39
Rotzeil	2022		74E 76 77 N92	38/39
Waldorfschule	2046		36E 75 75E 167A	38/39/48/49
Harthausen				
Carl-Zeiss-Straße	2081		36E 75 75E 77 809	38/39
Hasenheim	2086		36E 75E 809 N92	38/39
Kirche	2024		36E 75 75E 77 809 N92	38/39
Linde	2023		36E 75 75E 77 809 N92	38/39
Rossbergstraße	2080		36E 75 75E 77 809 N92	38/39
Plattenhardt				
Altenheim	2056		35	38/39
Driefbrunnen	2025		35 37 38E 75E 76 77	38/39
Finkenstraße	2074		37 38E	38/39

Haltestelle	Nr.	Plan- quadrat	Linie	Tarifzone
Griebenäcker	6727		36E 37 38E 74E 75E N92	38/39
Industriegebiet	2026		38E 74E 76 77 N92	38/39
Kronenbrunnen	6735		35 37 38E 75E 76 77	38/39
Lailensäcker	6730		37 38E	38/39
Rathaus	2028		35 36E 38E 74E 75E 76 77 N92	38/39
Schillerstraße	2051		36E 37 38E 74E 75E N92	38/39
Schönbuchstraße	2055		35 36E 74E 75E	38/39
Spitzäcker	6736		35 36E 74E 75E	38/39
Uhlberg	6728		35 36E 74E 75E	38/39
Waldstraße	2029		35 38E 75E 76 77	38/39
Weilerhau	2047		37 38E	38/39
Sielmingen				
Alemannenstraße	2030		35 36 36E 37	38/39
Friedhof	2045		36E 37	38/39
Friedrichstraße	2031		35 36 36E 37	38/39
Harthäuser Weg	2032		74 74E	38/39/48/49
Hausäcker	2085		74 74E	38/39
Kantstraße	2033		74 74E	38/39
Lange Straße	2035		36E 37 75E	38/39
Möhringer Straße	2143		N92	38/39
Rathaus	2036		36E 37 74 74E 75E	38/39
Reutlinger Straße	2144		N92	38/39
Schul-/Sportzentrum	2042		36E 37 74E 75E	38/39
Flacht	siehe Weissach (BB)			
Fornsbach	siehe Murrhardt			
Freiberg (N)				
Bahnhof	1503		S4 444 444A 446 446A 459 44 564 N44	
Beihinger Platz	3519		444A 459	44
Bilfinger Straße	3523		444 446 446A 564 N44	44
Geisinger Dorfplatz	3522		444 564	44
Harteneckstraße	3525		444	44
Löchlesäcker	6940		446 446A N44	44
Menzelstraße	3560		444A 459	44
Mönchsbergstraße	5565		444 564	44
Palazzo	7560		N44	44
Stadtzentrum	3521		444 444A 446 446A 459 564 N44	44
Starenweg	3559		446 446A N44	44
Stuttgarter Straße	3524		444	44
Freudental				
Besigheimer Straße	5706		554 568 568A 572 N57	55/56/65/66
Gewerbegebiet	5708		567	55/56/65/66
Post	5707		567 568 568A 572	55/56/65/66
Frickenhäusen				
Bahnhof	5793		R82 198	60/70
Hözlachstraße	2824		195 198 RT195 RT198	60/70
Kelter	4430		180 195 198 RT180 RT195 RT198	60/70
Kelterstraße	5859		R82	60/70
Maybachstraße	5902		195 RT195	60/70
Reutte	4467		195 198 RT195 RT198	60/70
Schule	4429		195 198 RT195 RT198	60/70
Sternbergstraße	5878		180 RT180	60/70

Haltestelle	Nr.	Plan- quadrat	Linie	Tarifzone
Uhlandstraße	2822		180 195 RT180 RT195 RT198	60/70
Ziegeleistraße	4403		180 195 198 RT180 RT195 RT198	60/70
Linsenhofen				
Bahnhof	4433		R82	60/70
Humboldtstraße	4431		180 RT180	60/70
Neuffener Straße	2819		180 RT180	60/70
Tischardt				
Frickenhäuser Straße	7805		195 198 RT195 RT198	60/70
Rathaus	4466		180 195 198 RT195 RT198	60/70
Gärtringen				
Bahnhof	5774		S1 753 759 N77 RT753	58
Feuerwehrgerätehaus	7052		759	58
Grabenstraße	7073		759	58
Rathaus	4727		753 759	58
Schelmenwiesen	7152		753	58
Schwarzwaldstraße	7053		759	58
Rohrau				
Rathaus	4729		753 N77 RT753	58
Gäufelden				
Bahnhof	5776		R7 R74 777	68/77
Nebringen				
Hauptschule	6732		777	68/77
Postamt	4745		790 N70 RT790	68/77
Öschelbronn (BB)				
Post	4748		777 790 RT790	68/77
Rathaus	4747		777 790 RT790	68/77
Stuttgarter Straße	4746		777 790 RT790	68/77
Tailfinger Straße	6892		N70	68/77
Tailfingen				
Rathaus	4862		777	68/77
Schulstraße	4834		777 794 RT794	68/77
Gebersheim				
			siehe Leonberg	
Geislingen (Steige)				
Geislingen (Steige)	10161		R1	91
Geislingen West	10160		R1	81/91
Gemrigheim				
Adlerweg	6813		573	65
Amselweg	6811		573	65
Fährergasse	5720		574 574A	65
Kurze Straße	6812		573 574A N58	65
Niedere Klinge	5721		573 574A N58	65
Papierfabrik	5722		573 574 574A N58	65
Sportplatz	6890		573 574 574A N58	65
Geradstetten				
			siehe Remshalden	
Gerlingen				
Alte Steige	2301		98 635	36

Haltestelle	Nr.	Plan- quadrat	Linie	Tarifzone
Bopserwaldstraße	2302		92 98	36
Breitwiesen	143		UG 635 N3	36
Burgklinge	2303		98	36
Einkaufszentrum	4552		635	36
Falkenweg	6910		635	36
Forchenrainstraße	5917		98	36
Füllerstraße	2304		98	36
Gerlingen	7140		UG 98 635 N3	36
Glemstal	2305		92	36
Goethestraße	149		635 N3	36
Hermann-Löns-Straße	6895		98	36
Hirschbergstraße	2306		98	36
Hofwiesenstraße	2307		98	36
Klinik Schillerhöhe	2312		92	36
Laichlestraße	320		635 N3	36
Leonberger Straße	4554		635	36
Margaretenweg	6897		635	36
Ramtel	2308		92 98	36/46
Rathaus	7141		98 635 N3	36
Richthofenstraße	6904		635	36
Ringstraße	5916		635	36
Robert-Bosch-Platz	6906		98	36
Rosenstraße	6903		635	36
Rossbaum	142		N3	36
Schillerhöhe Bosch	2313		92 98 X60	36
Schillerhöhe Post	2314		92 98	36
Schulstraße	2315		635	36
Siedlung	141		UG	36
Vesouler Straße	6905		635	36
Waldfreibad	2317		92	36/46
Waldfriedhof	6907		98	36
Waldsiedlung	2318		92 98	36
Weilimdorfer Straße	4553		635	36
Gingen (F)				
Gingen (F)	10158		RT	81
Göppingen				
Göppingen	10154		RT 178 260 261	61/71
Faurndau				
Faurndau	10153		RT	61
Grab				
	siehe Großerlach			
Grafenau				
Dätzingen				
Abzweig	5941		763 N75 RT766	56/57
Kreuzstraße	4773		670 749 766 RT670 RT766	56/57
Rathaus	4585		670 749 766 N75 RT670	56/57
Schule	4194		RT766	56/57
Döffingen				
Drosselweg	6748		749	56/57
Elsterweg	6749		749	56/57
Kapellenberg	4769		749 763 766 N75 RT766	56/57
Löchlesberg	4768		749 763 766 N75 RT766	56/57
Mittenbühl	6752		749	56/57
Rathaus	4770		749 763 766 N75 RT766	56/57
Röte	6756		749	56/57

Haltestelle	Nr.	Plan- quadrat	Linie	Tarifzone
Seeger	4771		749 763 766 N75 RT766	56/57
Ulrichweg	6754		749	56/57
Grafenberg				
Ziegelwasenstraße	28280		185 187	70
Gronau			siehe Oberstenfeld	
Großaspach			siehe Aspach	
Großbettlingen				
Albstraße	5901		185 187 195 RT185 RT195	60/70
Bettlinger Forum	5900		185 187 193 195 N81 RT185 RT195	60/70
Heerweg	4312		185 187 193 N81	60/70
Herion	6846		185 187 195 RT185 RT195	60/70
Metzinger Straße	6956		185 187 195 RT185 RT195	60/70
Nürtinger Straße	4463		185 187 193 195 N81 RT185 RT195	60/70
Rathaus	7413		185 193 N81	60/70
Großbottwar				
Aussiedlerhöfe	5619		460 461	65
Bachstraße	5606		460 460A 461 464	65
Flickenwiesen	6971		460 460A 462 463 N46	65
Hauptstraße	3577		460 461	65
In den Frauengärten	3578		461	65
Kelter	5609		460 460A 461 462 463 N46	65
Rosenplatz	5608		460 460A 461 462 463 N46	65
Sauserhof	5610		460 460A 462 463 N46	65
Schulzentrum	3553		460A 461 463	65
Waldstraße	5605		460 460A 461 462 N46	65
Hof und Lembach				
Kelter	3336		463	65
Talstraße	3335		463	65
Winzerhausen				
Holzweilerhof	5620		460A 461	65
Raiffeisenstraße	5607		460 460A 461	65
Großerlach				
Abzweig Neufürstenhütte	4908		376 380 387	73/74
Altfürstenhütte	4969		380 RT36	73/74
Böhringsweiler	4970		380 RT36	73/74
Erlach	7514		372 376 RT36	73/74
Erlach Abzweig	4962		376 380	73/74
Hals	7566		380	73/74
Kleinerlach	4967		380 RT36	73/74
Liemersbach	7505		372 376 RT36	73/74
Mittelfischbach Abzweigung	4964		380	73/74
Neufürstenhütte	4968		380 387 RT36	73/74
Oberfischbach	4966		380 387 RT36	73/74
Rathaus	4965		372 376 380 387 RT36	73/74
Schule	7504		372 376 380	73/74
Grab				
Butzberg	7538		372	73/74
Frankenweiler	5141		372 376 RT37	73/74
Friedhof	6996		372 376	73/74
Hohenbrach	5106		372 376 RT37	73/74
Limesweg	5143		372 RT37	73/74

Haltestelle	Nr.	Plan- quadrat	Linie	Tarifzone
Mannenweiler	7519		372 374	73/74
Morbach	7515		372 RT37	73/74
Schönbronn	7506		372 RT37	73/74
Schwalbenflug	7518		372	73/74
Trauzenbach	5142		372 376 RT37	73/74
Großheppach	siehe Weinstadt			
Großingersheim	siehe Ingersheim			
Großsachsenheim	siehe Sachsenheim			
Grötzingen	siehe Aichtal			
Grunbach	siehe Remshalden			
Grünbühl	siehe Ludwigsburg			
Gültstein	siehe Herrenberg			
Gündelbach	siehe Vaihingen (E)			
Gutenberg	siehe Lenningen			
Häfnerhaslach	siehe Sachsenheim			
Hanweiler	siehe Winnenden			
Hardt	siehe Nürtingen			
Harthausen	siehe Filderstadt			
Haslach	siehe Herrenberg			
Häslach	siehe Walldorfhäslach			
Haubersbronn	siehe Schorndorf			
Hausen (W)	siehe Weil der Stadt			
Hepsack	siehe Remshalden			
Hegenlohe	siehe Lichtenwald			
Hegensberg	siehe Esslingen (N)			
Hegnach	siehe Waiblingen			
Heimerdingen	siehe Ditzingen			
Heimsheim				
Dieb	31723		652 653 653A	56/66
Egelsee	31615		653	56/66
Leonberger Straße	31606		633 652 653 653A	56/66
Ludwig-Uhland-Schule	31646		652 653A	56/66
Marktplatz	31614		633 652 653 653A	56/66
Schafwäsche	31608		653 653A	56/66
See	31607		633 652 653 653A	56/66
Vollzugsanstalt	31679		653 653A	56/66
Heiningen (WN)	siehe Backnang			

Haltestelle	Nr.	Plan- quadrat	Linie	Tarifzone
Hemmingen				
Bahnhof	4527		R61 501 502 531A 534 612 46 651 R61E N55	
Bahnhofstraße	4558		531A 534	46
Eisgasse	4570		501 502 531A 534 612 651 R61E N55	46
Hälde	7460		501 531A 534 N55	46
Münchinger Straße	6930		501 612	46
Rathaus	4526		501 502 531A 534 612 N55	46
Sägmühle	4524		612	46
Schauchert	4528		501 612	46
Schlosshaldenstraße	6932		501	46
Schöckinger Straße	4535		651	46
Schwieberdinger Straße	3579		501 502 534 N55	46
Hepsisau siehe Weilheim (T)				
Herrenberg				
Adlerstraße	7057		779	68
Affstätter Tal	7065		781	68
Akazienweg	7067		780 RT780	68
Altstadtgarage	3225		782 RT782	68
Amselweg	7040		779	68
Bahnhof/ZOB Bahnhofstr.	4512		S1 R7 R74 R73 773 779 780 781 782 790 791 794 N70 N77 N80 RT773 RT774 RT780 RT782 RT790 RT794	68
Beethovenstraße	7004		782 RT782	68
Benzstraße	7054		781	68
Berliner Straße	4513		770 774 780 RT774 RT780	68
Bronntor	4739		781 N77	68
Daimlerstraße	7002		781	68
Eichenweg	7066		780 RT780	68
Finkenweg	7060		779	68
Fröbelschule	7055		779	68
Grafenweg	7006		782 RT782	68
Hallenbad	3233		773 774 782 790 794 RT782	68
Herzogweg	7005		782 RT782	68
Hildrizhauser Straße	7012		782 RT782	68
Hindenburgstraße	4802		782 791 794 N80 RT782 RT794	68
Im Seele	7056		779	68
Im Steingraben	7039		780 RT780	68
Im Vogelsang	7042		779	68
Kalkofenstraße	3235		770 773 774 775 780 RT780	68
Käthe-Kollwitz-Straße	3237		779	68
Königsberger Straße	7038		780 RT780	68
Kreiskrankenhaus (B28)	4837		791 794 N80 RT794	68
Mühlweg	4848		773 775 N77 RT773	68
Porschestraße	7007		781	68
Reinhold-Schick-Platz	7013		773 774 780 N77 RT780	68
Sankt Martin	7076		780 RT780	68
Schießtäle	7021		780 RT780	68
Schulmeisterbuche	4758		770 774	68
Seniorenzentrum	4801		782 RT782	68
Stadthalle	4738		781	68
Stadtwerke	7009		781	68
Straßenmeisterei	4855		790 N70 RT790	68
Torgauer Weg	7069		780 RT780	68
Vogt-Heß-Schule	4851		773 780 791 RT780	68
Waldfriedhof	4800		782 RT782	68

Haltestelle	Nr.	Plan- quadrat	Linie	Tarifzone
Wittenberger Straße	7068		780 RT780	68
Zeisigweg	7059		779	68
Zwerchweg	7202		R73	68
Affstätt				
Kirche	4846		773 775 RT773	68
Nelkenstraße	4854		773 775 RT773	68
Rathaus	4847		773 775 N77 RT773	68
Gültstein				
Bahnhof	3231		R73	68
Einsteinstraße	3223		791 794 RT794	68
Erholungsheim	4836		794 N80 RT794	68
Heerstraße	3219		794 RT794	68
Holzsteig	3234		791 794 RT794	68
Kirche	4835		794 N80 RT794	68
Haslach				
Aussiedlerhöfe	6889		774	68
Kirche	4743		774 RT774	68
Randenstraße	4744		774 RT774	68
Schelmenäcker	7071		774	68
Sindlinger Straße	4742		774	68
Kayh				
Herrenberger Straße	4832		791 794 N80 RT794	68
Obere Äcker	4830		791 794 N80 RT791 RT794	68
Rathaus	4831		791 794 N80 RT791 RT794	68
Kuppingen				
Albrecht-Haut-Gasse	4844		773 N77 RT773	68
Jennerstraße	4845		773 775 N77 RT773	68
Jettinger Straße	4868		775	68
Schulzentrum	4843		773	68
Mönchberg				
Abzweig	4853		791	68
Greutäckerstraße	7023		791 794 RT794	68
Schule	7025		791	68
Weingartenstraße	4867		791 794 RT794	68
Oberjesingen				
Calwer Straße	4840		773 N77 RT773	68
Zaberstraße	4842		773 N77 RT773	68
Hertmannsweiler	siehe Winnenden			
Hessigheim				
Gartenstraße	5576		459 459A 464 N44	55
Sattlerei Eisele	5578		459 459A N44	55
Schule	3564		459A	55
Heutensbach	siehe Allmersbach i. T.			
Hildrizhausen				
Altdorfer Straße	4797		752 RT752 RT754	58
Altes Rathaus	4798		752 RT752 RT754	58
Theodor-Heuss-Straße	4796		752 N74 RT752 RT754	58
Hirschlanden	siehe Ditzingen			

Haltestelle	Nr.	Plan- quadrat	Linie	Tarifzone
Hochberg	siehe Remseck (N)			
Hochdorf (E)	siehe Eberdingen			
Hochdorf (ES)				
Aspen	6772		144	51/61
Rathaus	4222		144 RT144	51/61
Roßwälder Straße	4221		144 RT144	51/61
Talbachbrücke	4220		144 RT144	51/61
Weinbergstraße	5871		144 RT144	51/61
Hochdorf (LB)	siehe Remseck (N)			
Hof und Lembach	siehe Großbottwar			
Höfen	siehe Winnenden			
Hofen (LB)	siehe Bönnigheim			
Höfingen	siehe Leonberg			
Hohenacker	siehe Waiblingen			
Hoheneck	siehe Ludwigsburg			
Hohengehren	siehe Baltmannsweiler			
Hohenhaslach	siehe Sachsenheim			
Hohenkreuz	siehe Esslingen (N)			
Hohenstein	siehe Bönnigheim			
Holzgerlingen				
Altenzentrum	3228		752	58
Bahnhof	4193		R72 752 756 N74 RT752 RT754	58
Birkenstraße	4857		756	58
Buch	4786		R72	58
Bühlenstraße	4787		756	58
Germanenstraße	4880		756 RT754	58
Gymnasium	6506		752 756	58
Hohenzollernstraße	4208		752 756 N74	58
Hülben	6525		752	58
Lilienstraße	4872		756	58
Mittlere Mühle	4785		756 RT754	58
Ob dem Lauchgraben	6526		752	58
Rathaus	4210		752 756 N74 RT754	58
Schönberg	4763		756	58
Tübinger Straße	3220		RT754	58
Holzmaden				
Bahnhof	4324		170 173 175 177 RT177	71
Platz	4393		177 RT177	71
Urwelt-Museum-Hauff	6774		170	71
Weilheimer-/Brunnenstraße	6773		177 RT177	71
Höffigheim	siehe Steinheim (M)			
Horrheim	siehe Vaihingen (E)			

Haltestelle	Nr.	Plan- quadrat	Linie	Tarifzone
Höblinswart	siehe Berglen			
Ingersheim				
Großingersheim				
Bietigheimer Straße	5566		444 446 446A 567 567A N44	55
Brühlstraße	5567		444 446 446A 567A	55
Friedhof	5933		446	55
Schule	5544		446A 567A	55
Tiefengasse	5934		444 446 446A 567 567A N44	55
Kleiningersheim				
Blumenstraße	5568		444 446 446A 567A	55
Schlossstraße	6718		444 446 446A 567A	55
Jesingen	siehe Kirchheim (T)			
Jettingen				
Oberjettingen				
Einkaufszentrum	4741		774	77
Gemeindezentrum	4860		770 774 N70 RT774	77
Herrenberger Straße	7016		770 774 RT774	77
Öfele	4759		774 RT774	77
Sindlinger Straße	4861		774 N70 RT774	77
Unterjettingen				
Altes Rathaus	4863		770 774 RT774	77
Evangelische Kirche	4859		774 RT774	77
Imental	4864		770 774	77
Katholische Kirche	7015		774 777	77
Kohlplatte	7022		770 774	77
Mötzinger Straße	4865		774 777 N70	77
Sindlingen Aussiedlerhöfe	6931		774	77
Sindlingen Ortsmitte	4858		774 RT774	77
Jux	siehe Spiegelberg			
Kaisersbach				
Abzweig Altersberg	5093		375	72/73
Birkhof	6924		251 257 265 RT21	72/73
Bruch	5077		375 RT21	72/73
Cronhütte	5280		251 257 263 265 RT21	72/73
Ebersberg	7540		RT21	72/73
Ebersbergmühle	7734		RT21	72/73
Ebni	5028		251 263 265 RT21	72/73
Ebnisee	5029		251 263 265 RT21	72/73
Eulenhof	7530		251 263 265 RT21	72/73
Forststraße	7542		263 375 RT21	72/73
Fratzenklingenhof	7724		RT21	72/73
Fratzenwiesenhof	7533		RT21	72/73
Gallenhöfle	7725		RT21	72/73
Gebenweiler	5067		263 375 RT21	72/73
Gehren	7541		RT21	72/73
Gmeinweiler	5066		263 375 RT21	72/73
Grairich	5068		263 375 RT21	72/73
Grasgehren	7732		RT21	72/73
Hägerhof	7726		RT21	72/73
Hauptstraße	5076		251 263 265 375 RT21	72/73
Heppichgehren	7727		RT21	72/73
Heumaden	6671		251 263 265	72/73
Höfenackerle	7712		RT21	72/73
Kaltenbrunnhof	7535		RT21	72/73

Haltestelle	Nr.	Plan- quadrat	Linie	Tarifzone
Kellerklinghöfle	7730		RT21	72/73
Killenhof	7716		RT21	72/73
Kreuzstraße	5071		263	72/73
Menzles	7718		RT21	72/73
Menzlesmühle	7719		RT21	72/73
Mönchhof	5078		375 RT21	72/73
Oberer Schadberg	5282		257 263	72/73
Rotbachhöfle	7720		RT21	72/73
Rotenmad	7534		RT21	72/73
Schadberg	5283		257 263 RT21	72/73
Schillinghof	7722		RT21	72/73
Schmalenberg	7729		RT21	72/73
Silberhäusle	7717		RT21	72/73
Spatzenhof	7713		RT21	72/73
Strohof	7721		RT21	72/73
Täle	6916		251 263 265 RT21	72/73
Voggenhof Abzweig	5027		251 263 265	72/73
Weidenbach	7714		RT21	72/73
Weidenhof	7715		RT21	72/73
Ziegelhütte	6943		251 263 265 RT21	72/73
Kappishäusern		siehe Neuffen		
Kayh		siehe Herrenberg		
Kemnat		siehe Ostfildern		
Kennenburg		siehe Esslingen (N)		
Kernen i. R.				
Rommelshausen				
Bahnhof	7701		S2 211 N31 RT211	32
Fellbacher Straße	5431		212 RT211	32
Hangweide	4935		211 212 N31 RT211	32
Karlstraße	5949		211 212 N31 X20	32
Lilienstraße	6954		211 N31	32
Rumold-Realschule	4936		211 212 N31 RT211	32
Schafstraße	4938		211 212 RT211	32
Seestraße	3743		211 212	32
Unter den Arkaden	4939		211 212 RT211	32
Stetten i. R.				
Diakonie	4933		116 211 212 N31 RT211 X20	32
Endersbacher Straße	4934		116 211 212 N31 RT211	32
Esslinger Straße	4172		116 211 212	32
Evangelische Kirche	4929		116 211 212 N31	32
Kegelplatz	4930		116 211 212 N31 RT211	32
Kelter	4928		116 211 212 N31 RT211	32
Stettener Bank	4931		116 211 212 N31 RT211	32
Zum Kleinen Feldle	4932		116 211 212 N31 RT211	32
Kirchberg (M)				
Abzweig Obertorhöfe	3546		N30 N40	54/55
Bahnhof	7502		S4 455 488 N40	54/55
Burgstaller Straße	3528		455 488	54/55
Danziger Straße	6859		488	54/55
Feuerwehr	7096		455 477 488 N30	54/55
Frühmeißhof	5366		364 453 N40	54/55
Marbacher Straße	3526		453 455 488	54/55
Neuhof	3529		N40	54/55
Pfarrgartenstraße	6858		455 477 488 N30	54/55
Rappenberg	7097		488	54/55

Haltestelle	Nr.	Plan- quadrat	Linie	Tarifzone
Rathaus	3527		453 455 477 488 N30 N40	54/55
Römerweg	6856		455 488	54/55
Schule	3530		488	54/55
Schulstraße	6873		477 488	54/55
Zwingelh. Großaspacher Straße	3547		364 477 488	54/55
Zwingelhausen Kirchberger Str.	3548		488	54/55
Zwingelhäuser Straße	6861		453 477 488 N30 N40	54/55
Kirchenkirnberg		siehe Murrhardt		
Kirchheim (N)				
Bahnhof	5723		R4 573 574 574A N58	65
Gemeindehalle	3682		574 574A	65
Schillerplatz	5724		574 574A N58	65
Kirchheim (T)				
Alte Plochinger Steige	3950		RT17	61
Altvaterweg	4328		161 RT161	61
Am Wiesenrain	4307		163 RT163	61
Austraße	3947		RT17	61
Badwiesen	4361		163 RT163	61
Bahnhof/ZOB	4211		S1 R81 144 161 163 165 166 168 170 173 175 176 177 178 X10 RT144 RT161 RT163 RT165 RT166 RT173 RT175 RT176 RT177 RT178 RT17	61
Benzenhofweg	4353		163 RT163	61
Bismarckstraße	4332		161 RT161	61
Bohnau	4823		165 RT165	61
Bohnauhaus	3952		165 RT165	61
Brahmsstraße	4215		144 168 RT144	61
Bulkesweg	4330		161 RT161	61
Bürgersee	4382		166 RT166	61
Eichendorffstraße	4269		161 165 RT161 RT165	61
Einsteinstraße	3955		165 RT165	61
Freibad	2814		163 165 173 175 177 RT163 RT165 RT177	61
Freiwaldaustraße	4329		161 RT161	61
Fußgängerzone	4267		161 173 175 176 177 RT161 RT173 RT175 RT176 RT177	61
Gaiserplatz	3958		165 RT165	61
Habichtweg	4351		163 RT163	61
Hahnweidstraße	3960		144 161 163 165 168 173 175 176 177 RT144 RT161 RT163 RT165 RT173 RT175 RT176 RT177 RT17	61
Hans-Thoma-Weg	4371		RT16	61
Hegelstraße	4338		161 RT161	61
Heinkelstraße	3956		165 RT165	61
Henriettenstraße	4385		166 RT166	61
Holbeinweg	4357		RT16	61
Hugo-Wolf-Weg	4364		144 168 RT144	61
Im Münzen	3951		RT17	61
Kiebitzweg	4153		163 RT163	61
Kittenshalde	3949		RT17	61
Konrad-Widerholt-Halle	4333		161 173 176 RT161 RT173 RT176	61
Krankenhaus	4265		161 RT161	61
Kruichling	3944		163 RT163	61
Lindorfer Weg	3945		163 RT163	61

Haltestelle	Nr.	Plan- quadrat	Linie	Tarifzone
Marktplatz	4213		144 163 168 178 RT144 RT163 RT178 RT16 RT17	61
Martinskirche	4317		144 163 165 168 173 177 178 RT144 RT163 RT165 RT177 RT178 RT17	61
Max-Eyth-Schule	4359		166	61
Milanweg	4352		163 RT163	61
Nägelestal	4383		166 RT166	61
Otto-Hahn-Straße	3953		165 RT165	61
Parkplatz Schlossgymnasium	4335		173 178	61
Polizeiwache	4268		173 175 176 177 RT173 RT175 RT176 RT177	61
Rembrandtweg	4358		RT16	61
Saarstraße	3948		RT17	61
Schafhof	4354		163 RT163	61
Schlossgymnasium	4350		163 RT163	61
Spielplatz	4334		161 RT161	61
Stadion	4320		165 173 175 177 RT177	61
Stadhalle	4266		161 166 RT161 RT166	61
Steingaustraße	4384		166 RT166	61
Straßenmeisterei	4270		173 175 176 177 RT173 RT175 RT176 RT177	61
Süd	5777		R81	61
Tannenbergstraße	4331		161 165 RT161 RT165	61
Teckstraße	4319		163 165 173 175 177 RT163 RT165 RT177	61
Uhlandgymnasium	4356		178 RT16	61
Wald	5768		178 RT178	61
Waldfriedhof	4355		168	61
Willi-Bleicher-Straße	3954		165 RT165	61
Ziegelwasen	4363		144 168 178 RT144 RT178	61
Jesingen				
Fauslerstraße	4387		165 173 175 177 RT165 RT177	61/71
Rathaus	4323		165 170 173 175 177 RT165 RT177	61/71
Wartehalle	4322		165 173 175 177 RT165 RT177	61/71
Lindorf				
Brühl	4347		163 RT163	61
Kreissparkasse	4349		163 RT163	61
Zähringer Straße	3943		163 RT163	61
Nabern				
Gartenstraße	4411		173 175 176 RT173 RT175 RT176	61/71
Industriegebiet	4410		173 175 176 RT173 RT175 RT176	61/71
Ötlingen				
Am Wasen	4386		161 163 RT161 RT163	61
Apotheke	4822		161 RT161	61
Bahnhof	4345		S1 161 163 RT161 RT163	61
Fabrikstraße	4339		161 RT161	61
Halde	4343		161 RT161	61
Haldenstraße	3959		161 RT161	61
Karpatenweg	4263		161 RT161	61
Kirche	4340		163 RT163	61
Mörikeschule	4346		163 RT163	61
Ortsmitte	4341		163 RT163	61

Haltestelle	Nr.	Plan- quadrat	Linie	Tarifzone
Warth	4344		161 RT161	61
Kleinaspach	siehe Aspach			
Kleinbettlingen	siehe Bempflingen			
Kleinbottwar	siehe Steinheim (M)			
Kleinglattbach	siehe Vaihingen (E)			
Kleinheppach	siehe Korb			
Kleiningersheim	siehe Ingersheim			
Kleinsachsenheim	siehe Sachsenheim			
Kohlberg				
Etzelweg	2821		180 192 198 199 RT198	70
Goethestraße	6703		192 199	70
Hörnlesweg	4321		180 192 198 199 RT198	70
Metzinger Straße	3821		192 199	70
Rathaus	5903		180 192 198 199 RT198	70
Schillerstraße	6707		192	70
Tischardter Straße	3820		180 198 RT198	70
Köngen				
Alup	4091		151 LT151	51
Betz	4090		151 LT151	51
Haldenweg	6776		151 LT151	51
Kirchheimer Straße	7819		X10	51
Klosterweg	6777		151 LT151	51
Linde	4089		151 LT151	51
Plochinger Straße	4092		151 LT151	51
Rathaus	4088		151 LT151	51
Steinbruchstraße	6778		151 LT151	51
Unterdorfstraße	4086		151 LT151	51
Wilhelm-Maier-Straße	4288		151 LT151	51
Korb				
Alfred-Leikam-Garten	5414		207 209 210 217A N31	32/42/43
Bühl	3689		209 N31 RT209	32/42/43
Daimlerstraße	3683		209	32/42/43
Mansler Straße	5417		210	32/42/43
Seeplatz	5415		207 209 210 217A N31 RT209	32/42/43
Steinreinach	5416		209 217A N31 RT209	32/42/43
Kleinheppach				
Heckbachstraße	6806		209 217A N31 RT209	42/43
Korber Straße	6633		209 N31 RT209	42/43
Korntal	siehe Korntal-Münchingen			
Korntal-Münchingen				
Korntal				
Bahnhof	7603		S6 S60 R61 90 612	20/36
Bahnhof (Warthstraße)	2631		90 612	20/36
Bergstraße	2626		90 612	20/36
Gymnasium	7606		R61	20/36
Hauffstraße	2632		90 612	20/36
Jahnstraße	2636		612	20/36
Stadthalle	2627		90 612	20/36

Haltestelle	Nr.	Plan- quadrat	Linie	Tarifzone
Tachenbergstraße	2628		90	20/36
Münchingen				
Bahnhof	5632		R61 535	36
Danziger Straße	4521		501 612	36
Flattichschule	3568		612A	36
Friedhof	4560		535 612	36
Kallenberg Lackfabrik	5627		501 612 612A	20/34/36
Kallenberg Rasthaus	4516		501 612	20/34/36
Kirche	2638		612A	20/34/36
Kornwestheimer Straße	4519		612 612A	36
Lingwiesen	7940		501 N55	36
Müllerheim	4518		501 612 612A	36
Rührberg	7607		R61	36
Sportzentrum	4520		501 612 612A N55	36
Stiegelplatz	4523		501 535 612 N55	36
Ziegeleistraße	4522		501 535 612 N55	36
Kornwestheim				
Albstraße	5471		413	34
Aldinger Straße	5446		411 RT41	34
An der Wette	5460		413 414	34
Bahnhof	1402		S4 R11 411 412 413 414 RT41	34
Bolzstraße	5452		412 RT41	34
Eichenweg	5470		413 RT41	34
Elsaweg	6851		RT41	34
Enzstraße	5445		411 412 RT41	34
Ernst-Sigle-Gymnasium	3424		413	34
Freizeitpark	6810		412	34
Friedhof	5447		411 RT41	34
Goerdelerstraße	5443		411 412 RT41	34
Hallenbad	5440		411 412 RT41	34
Hauffstraße	3414		413 RT41	34
Heubergstraße	3413		413 RT41	34
Hornbergstraße	5465		413 RT41	34
Im Weizen	5810		411 412 414 RT41	34
Im Wiesengrund	5450		414	34
Johannesstraße	5461		411 412 413 414	34
Karl-Joos-Straße	5485		413 RT41	34
Kirchtalstraße	5448		RT41	34
Lenzhalde	6835		411 RT41	34
Lindenstraße	5467		412 413 RT41	34
Ludwig-Herr-Straße	5464		413 RT41	34
Ludwigsburger Straße	5459		413	34
Max-Eyth-Straße	5456		413	34
Max-Planck-Straße	6809		412	34
Maybachstraße	5468		413	34
Mühlhäuser Straße	5451		414	34
Neckarstraße	5444		411 412 RT41	34
Pflugfelder Straße	6807		413 RT41	34
Rathaus	5462		413	34
Realschule	5441		411 412	34
Rechbergstraße	5463		413	34
Richthofenallee	6802		RT41	34
Stadion	5469		413 RT41	34
Stauffenbergstraße	5442		411 412 RT41	34
Talstraße	6834		411 412	34
Thomashaushaus	6803		RT41	34
Villeneuvestraße	5438		413	34
Zeppelinstraße	5439		411 412 414	34

Haltestelle	Nr.	Plan- quadrat	Linie	Tarifzone
Krummenacker			siehe Esslingen (N)	
Kuchen				
Kuchen	10159		R1	81/91
Kuppigen			siehe Herrenberg	
Lehningen			siehe Tiefenbronn	
Leinfelden			siehe Leinfelden-Echterdingen	
Leinfelden-Echterdingen				
Echterdingen				
Bahnhof	7003		S2 S3 35 36 38 38E 76 77 38 828	
Bonländer Straße	2101		35 38 38E 76 77	38
Flughafen/Messe	2103		S2 S3 122 806 828 X10 X60 X3	38/39
Friedhof	2102		36	38
Gymnasium	7185		35 38 38E 826 826A	38
Hirschstraße	7178		35 38 38E 76 77 828	38
Industriegebiet	7101		77	38
Kelterrain	2142		828	38
Magellanstraße	2141		35 38 38E	38
Messe West	7182		122 806 828 X3	38/39
Messe West (Busterminal)	7181		78 X78	38/39
Nikolaus-Otto-Straße	2132		35 38 38E	38
Stangen	7186		35 38 38E	38
Tübinger Straße	3113		828	38
Waldhornstraße	7179		35 38 38E 76 77 828	38
Zaunacker	2130		36 806	38
Leinfelden				
Bad	7102		38 38E 826A	38
Bahnhof	175		S2 S3 U5 35 38 38E 82 86 38 826 826A U17	
Frank	7173		U5 U17	38
Goethestraße	2096		38	38
Hans-Brümmer-Platz	2100		38 38E N76	38
Leinfelder Haus	7176		35 38 38E 826 826A	38
Manosquer Straße	2129		38 38E	38
Meisenweg	2097		38	38
Neuer Markt	2069		35 38 38E 82 86 826 826A	38
Oberaichen Bf	2105		S2 S3 38 38E N76	38
Oberaichen Waldheim	2106		38 38E 82 86 N76	38
Riedweg	2099		82 86 826 826A	38
Schmellbachtal	2125		82 86	38
Spielkartenmuseum	7103		82 86 826 826A	38
Sportzentrum	7177		828	38
Unteraichen	174		U5 38 U17	38
Veilchenweg	2127		38 38E	38
Musberg				
Eselsmühle	2098		826 826A	38
Eulenberg	2107		38 38E 82 86	38
Friedhof	310		N76	38
Karlstraße	309		N76	38
Kirche	2108		38 38E 82 86	38
Klingenstraße	2110		38 38E 82 86 N76	38
Ludwigstraße	2109		38 38E 82 86	38
Seebrückenmühle	7104		828	38/48

Haltestelle	Nr.	Plan- quadrat	Linie	Tarifzone
Seebrückenmühle (Klärwerk)	7112		826 826A	38/48
Sonnenhalde	2138		38 38E 82 86	38
Wanderweg	7105		38 82 86	38
Stetten (F)				
Erlach	2124		38 38E	38
Forststraße	2136		38 38E	38
Hof	2115		35 38E 76 77	38
Hohlweg	2111		35 38 38E 76 77	38
Holderweg	2112		35 38 38E 76 77	38
Kasparswald	2114		35 38E 75E 76 77	38
Lindachschule	2122		38 38E	38
Untere Halde	2121		38 38E	38
Weidach	2123		38 38E	38
Lenningen				
Gutenberg				
Donntalstraße	7843		177.1	71
Grünenbergstraße	4420		176 177.1 RT176	71
Post	4421		176 RT176	71
Oberlenningen				
Bahnhof/ZOB	4418		R81 176 177 177.1 179 RT176 RT177 RT179	71
Gutenberger Straße 17	5897		176 177 177.1 RT176 RT177	71
Gutenberger Straße 47	7589		176 177 177.1 RT176 RT177	71
Gutenberger Straße 66	7583		176 177.1 RT176	71
Hochwang Rathaus	5769		179 RT179	71
Nikomödiestraße 34	7584		177 RT177	71
Rathaus	6715		176 177 177.1 RT176 RT177	71
Schlattstall				
Abzweig	4419		176 177.1 RT176	71
Etterstraße	5896		176 RT176	71
Schopfloch (ES)				
Kreislerstraße	4423		176 177.1 RT176	71
Naturschutzzentrum	3822		176	71
Rathaus	4424		176 177.1 RT176	71
Reußensteinstraße	4425		176 177.1 RT176	71
Schlatterhöhe B465	4422		176 177.1 RT176	71
Schlatterhöhe L 1212	3932		176 177.1 RT176	71
Torfgrube	3824		176	71
Unterm Greut	3823		176	71
Unterlenningen				
Bahnhof	5781		R81	71
Bahnhofstraße	4283		177 RT177 RT179	71
Brucken Bf	5780		R81	71
Brucken Untere Straße	4282		177 RT177	71
Rathaus	4284		177 179 RT177 RT179	71
Leonberg				
Albert-Schweitzer-Gymnasium	4547		631 632 633 634 635 651 652 653 653A N62 RT632	46
Altstadt	2352		92 635 651 RT651	46
Bahnhof	7301		S6 S60 92 94 631 632 633 634 635 651 652 653 653A X60 N62 RT94 RT632 RT651 RT653	46
Belforter Platz	2345		631 632 634 635 652 653 653A N62 RT632	46

Haltestelle	Nr.	Plan- quadrat	Linie	Tarifzone
Bildstöckle	2320		92	46
Blosenberkirche	2356		94 RT94	46
Engelberg	2321		92	46
Feuerbacher Straße	6055		635 651 RT651	46
Frauenkreuz	5998		631	36/37/46/47
Gartenstadt	2322		94 634 652 653 653A N62 RT653	46
Glemseck	2324		92	36/46
Golfplatz	2325		92 98	36/46
Johannes-Kepler-Gymnasium	2329		92 94 631 632 634 635 651 652 653 653A N62 RT94 RT632 RT651 RT653	46
Justinus-Kerner-Straße	2323		94	46
Krankenhaus	2327		94 631 632 634 652 653 653A N62 RT653	46
Rappenhof	2334		92	46
Römerstraße	2333		92 94 631 632 633 634 635 46 651 652 653 653A N62 RT94 RT632	
Samariterstift	2319		94 RT94	46
Schleiermacherstraße	2309		94 RT94	46
Schumisberg	2335		92	46
Seegarten	2349		94 RT94	46
Strohgäustraße	6054		651 RT651	46
Törlensweg	2355		92 94 635 651 RT94 RT651	46
Waldfriedhof	2336		94 RT94	46
Eltingen				
Brennerstraße	4543		631 632 651 RT632	46
Carl-Schmincke-Straße	6733		92 94 633 RT94 RT632	46
Ellwanger Straße	7306		651	46
Gebersheimer-/Roseggerstraße	4548		631 632 RT632	46
Geislinger Straße 21	4562		632 651	46
Geislinger Straße 3	4563		632 651	46
Geislinger Straße 51	4561		632 651	46
Glemseckstraße	2340		92 94 633 RT94 RT632	46
Hertichstraße 33	4540		631 632	46
Hertichstraße 73	6505		631 632	46
Leo-Center	2328		92 94 631 632 651 RT94 RT632	46
Leobad	7304		631 632	46
Leonberger Dreieck	2359		92 94	46
Leonberger Straße	2360		631 632	46
Mörike-Schule	2341		92 94 633 RT94 RT632	46
Niederhofen	4541		631 632 RT632	46
Schopfloch	7030		631 632 RT632	46
Tiroler Straße	2353		92 94 632 RT94	46
Gebersheim				
Carl-Zeiss-Straße	5824		634 653 653A N62 RT653	46
Rathaus	4550		634 653 653A N62 RT653	46
Höfingen				
Albert-Schweitzer-Straße	6816		651 RT651	36/46
Alter Bahnhofweg	6051		651 RT651	36/46
Am Schlossberg	4572		651 RT651	36/46
Bahnhof	1003		S6 S60	36/46
Elsa-Brändström-Straße	6817		651 RT651	36/46
Haydnstraße	6814		651 RT651	36/46
Hirschlander Straße	6050		651 RT651	36/46
Lachentorstraße	6049		651 RT651	36/46
Rathaus	6045		651 RT651	36/46

Haltestelle	Nr.	Plan- quadrat	Linie	Tarifzone
Varnbülerstraße	6815		651 RT651	36/46
Ramtel				
August-Lämmle-Schule	4546		632	46
Gerlinger Straße	2338		94 632 RT94 RT632	46
Göppinger Straße	2339		92 94 RT94 RT632	46
Hirschberger Straße	2326		92 94 RT94	46
Neue Ramtelstraße	2351		94 RT94	46
Warmbronn				
Betriebshof	6734		631 632	36/37/46/47
Büsnauer Straße 41	4602		631 632 747	36/37/46/47
Büsnauer Straße 6	4601		631 632 747	36/37/46/47
Hauptstraße 77	4538		631 632 747 RT632	36/37/46/47
Lauerhalde	4539		631 632 RT632	36/37/46/47
Ortsmitte	4537		631 632 RT632	36/37/46/47
Talackerstraße	4549		631 632 747 RT632	36/37/46/47
Leutenbach				
Hauptstraße	5314		334 335 RT334	43
Heidenhof	3623		455 RT334	43
Rathaus	5313		334 335 RT334	43
Schule	5319		334 335	43
Winnender Straße	6911		334 335 RT334	43
Nellmersbach				
Bahnhof	1601		S3	43
Bahnhofstraße	5321		335	43
Gewerbegebiet	7445		335	43
Leutenbacher Straße	5320		335	43
Weiler zum Stein				
Friedhofstraße	3624		455	43
Gollenhofer Straße	6768		334 RT334	43
Im Hummerholz	6769		334 RT334	43
In den Hofäckern	6765		334 RT334	43
Rathaus	6767		334 RT334	43
Stuttgarter Straße	5315		334 RT334	43
Lichtenwald				
Hegenlohe				
Bürgerzentrum	6970		262	51
Kirche	4505		262 RT262	51
Thomashardter Straße	3812		262 RT262	51
Thomashardt				
Abzweigung Baiereck	4502		261 262	51
Friedhof	6494		262 RT262	51
Gewerbegebiet	6523		262 RT262	51
Hegenloher Straße	4503		262 RT262	51
Nachbarschaftsschule	4504		262 RT262	51
Liebersbronn				
			siehe Esslingen (N)	
Lindorf				
			siehe Kirchheim (T)	
Linsenhofen				
			siehe Frickenhausen	
Lippoldweiler				
			siehe Auenwald	
Löchgau				
Besigheimer Straße	5703		568 568A	55

Haltestelle	Nr.	Plan- quadrat	Linie	Tarifzone
Erligheimer Straße	7423		554 N57	55
Freudentaler Straße	5705		554 568 568A N57	55
Heinkelstraße	7565		568 568A	55
Sportplatz	7598		568 568A	55
Steinbachbrücke	7564		568 568A	55
Weißenhof Ost	5693		554 567 572 N57	55
Wette	5704		554 568 568A 572 N57	55
Lorch				
Bruck	33309		268	62/72
Edenhof	33336		250	62/72
Kloster	33310		268	62/72
Lorch	33002		R2 268 RT268	62/72
Metzelhof	33337		250	62/72
Schäfersfeld Schulen	33350		268	62/72
Skilift	33399		268	62/72
Weitm. Walkersbachtal	33335		250	62/72
Weitmars Talstraße	33334		250	62/72
Waldhausen (Lorch)				
Mühlstraße	33332		250	62
Waldhausen	33001		R2 250 RT250	62
Ludwigsburg				
Abelstraße	5503		424 429	34
Agentur für Arbeit	5529		421 421A 533	34
Albrechtstraße	5537		430	34
Aldinger Straße	5522		427 427A 533 N43	34
Alter Obweiler Weg	7435		433 433A	34
Am Sonnenberg	3464		427 427A 533 N43	34
Arsenalplatz	3408		413 421 421A 422 422A 424 34 425 425A 426 427 427A 429 430 431 433 433A 443 444 533 N41 N42 N43	34
Bahnhof (Arena)	7401		420 425A 433 532 N53	34
Bahnhof/ZOB	7402		S4 R4 R5 413 420 421 421A 422 422A 423 424 425 425A 426 427 427A 429 430 431 432 433 433A 443 444 508 532 533 534 535 N41 N42 N43	34
Berliner Platz	7433		433 433A	34
Bietigheimer Straße	5505		424 429	34
Bildungszentrum West	7419		421A 422A 425A 427A 433A	34
Blühendes Barock	5497		413 422 422A 425 425A 426 34 429 431 433 433A N42 N43	34
Breuningerland	3448		424 536 551 552	34/45
Brünner Straße	5534		421 421A 433 433A	34
Comburgstraße	4893		425 425A 426 431 433A N42 34 N43	34
Daimlerstraße	5490		422 422A 534A 535	34
Danziger Straße	5533		421 421A 433 433A	34
Fasanenstraße	7434		413 429	34
Forum am Schlosspark	7516		413 429 533	34
Friedenstraße 5	5488		422 422A	34
Friedenstraße 52	5489		422 422A	34
Friedrichstraße	7436		432 N42	34
Gänsfußallee	3411		430 508 533 534	34
Gartenstraße	7563		424	34
Grönerstraße	5474		420 433	34
Harteneckstraße	5500		422 422A N42	34
Heilbronner Straße	3412		424 429 N41	34

Haltestelle	Nr.	Plan- quadrat	Linie	Tarifzone
Hoferstraße	5538		420 430 433	34
Hohenzollernplatz	5517		427 427A	34
IKEA	3467		424 536 551 552	34/45
Jenischstraße	5539		430 508 533 534	34
Karlshöhe	5519		427 427A	34
Karlsplatz	3462		421 421A	34
Klinikum	5498		422 422A N42	34
Köhlstraße	5455		413 423 535	34
Kornbeckstraße	5501		422 422A	34
Kreisberufsschule	3454		413 423 534A 535	34
Landratsamt	5530		421 421A 533	34
Lotter	3410		508 533 534	34
Mainzer Allee	7432		422 422A	34
Mann + Hummel	5475		420 433	34
Martin-Luther-Straße	5510		425 425A 430 532	34
Mörikestraße	5476		420 433 508 533 534	34
Neckarbrücke	3418		421 421A 429 430 443 N41	34/44
Neckarstraße	5514		425 425A 426 431 433 433A N43	34
Neckarstraße/Auf dem Wasen	7554		N42	34
Neuer Friedhof	5499		422 422A N42	34
Obere Marbacher Straße	5483		421 421A 429 430 443 N41	34
Osterholz	5532		420 433 508 533 534	34
Osterholzallee	5540		430	34
Oststraße	5531		421 421A 533	34
Pädagogische Hochschule	5543		424	34/44
Rathaus	3419		413 421 421A 422 422A 425 425A 426 427 427A 429 430 431 433 433A 443 444 533 N41 N42 N43	34
Reichertshalde	5524		427 427A 444 N41	34
Residenzschloss	5454		421 421A 427 427A 430 443 444 N41	34
Robert-Franck-Allee	5521		427 427A N43	34
Rockfabrik	7562		N53	34
Rotbäumlesfeld	3466		533	34
Ruhrstraße	5472		422 422A	34
Rundsporthalle	3415		425 425A 532 N41	34
Schloss Favorite	5506		421 421A 427 427A 429 430 443 444 N41	34
Schlösslesfeld	5502		422 422A	34
Schorndorfer Tor	4894		422 422A 425 425A 426 431 433 433A N42 N43	34
Solitudeallee	3420		413 422 422A 423 535	34
Stadtwerke	5466		508 533 534	34
Steinbeisstraße	5491		422 422A 535	34
Talstraße	5504		424 429	34
Tennisplatz	5520		427 427A N43	34
Theo-Lorch-Werkstätten	7438		427 427A 431 533 N43	34
Uhlandstraße	3416		424 429	34
Untere Marbacher Straße	5484		421 421A 429 430 443 N41	34
Weimarstraße	5542		430	34
Weststadt-Kirche	5541		430	34
Wüstenrot	5518		427 427A	34
Eglosheim				
August-Bebel-Straße	3409		425 425A 430 N41	34
Besigheimer Straße	5535		424	34
Bissinger Straße	5584		430	34
Falkenweg	5513		425 425A	34
Favoritepark	7403		S4	34/44
Frankfurter Straße	3423		425 425A 430	34

Haltestelle	Nr.	Plan- quadrat	Linie	Tarifzone
Golfplatz	5508		424	34
Hirschbergstraße	3456		425 425A 532	34
Katharinenstraße	5511		425 425A	34
Markgröninger Straße	3422		532	34
Monrepos	3417		430	34
Rosenackerweg	5507		424	34
Straßenäcker	5545		430	34
Tammer Straße	5512		425 425A	34
Teinacher Straße	3421		532	34
Grünbühl				
Netzestraße	5523		427 427A	34
Hoheneck				
Beihinger Straße	3472		444	34/44
Bottwartalstraße	3425		427 427A 444 N41	34/44
Ebelstraße	5526		427 427A N41	34/44
Heilbad	5528		427 427A 443 542 N41	34/44
Ludwigsburger Straße	5525		427 427A N41	34/44
Uferstraße	5527		427 427A N41	34/44
Neckarweihingen				
Hauptstraße 99	5486		421 421A 443 N41	34/44
Hermann-Hesse-Straße	6848		429	34/44
Hohenrainstraße	5487		421 421A	34/44
Immanuel-Dornfeld-Straße	7451		421 421A 443 N41	34/44
Lechtstraße	3426		421 421A 430 443 N41	34/44
Otto-Hahn-Straße	6847		429	34/44
Peter-Hebel-Straße	6818		430	34/44
Schwarzwaldstraße	3461		421 421A	34/44
Wendeplatte	3428		421 421A 443 N41	34/44
Oßweil				
Fellbacher Straße	5536		421 421A	34
Friesenstraße	5515		425 425A 433A N42 N43	34
Gegen Eich	7454		426	34
Hirschstraße	6833		425 425A 433A	34
Mauserstraße	5999		431	34
Mehrzweckhalle	6800		421 421A	34
Mühlhäuser Straße	7556		N42	34
Neckarweihinger Straße	6883		426 431	34
Ostfriedhof	6000		431	34
Walter-Flex-Straße	6882		426 431	34
Westfalenstraße	4892		425 425A 431 N43	34
Wettemarkt	5516		425 425A 433A	34
Pflugfelden				
Dorfstraße	5496		422 422A	34
Herrschaftsweg	5495		422 422A	34
Karlsruher Allee	5457		422 422A	34
Möglinger Straße	3429		422 422A 535 N53	34
Robert-Bosch-Straße	5492		422 422A 535 N53	34
Sportplatz	5494		422 422A	34
Poppenweiler				
Burghaldenstraße	5561		430 433 433A N43	34/44
Friedhof	5558		430 433 433A 451 N43	34/44
Hochberger Straße	6820		430 451	34/44
Jahnstraße	6985		430 433 433A 451 N43	34/44
Steinheimer Straße	5557		430 433 433A 451 N43	34/44
Zehntscheuer	5559		430 433 433A 451 N43	34/44

Haltestelle	Nr.	Plan- quadrat	Linie	Tarifzone
Magstadt				
Brauereiplatz	3298		745 N60	46/47/56
Brühlstraße 22	4600		745 746	46/47/56
Esslinger Weg	3301		745 N60	46/47/56
Hölderlinstraße	4599		746	46/47/56
Hutwiesenstraße	3297		745	46/47/56
Johannes-Kepler-Schule	3302		745 746 N60	46/47/56
Kniebisstraße	3300		745	46/47/56
Magstadt	3196		S60 745	46/47/56
Marktplatz	3303		746 N60	46/47/56
Oswaldstraße	3296		745	46/47/56
Planstraße	4597		746	46/47/56
Renninger Straße	3304		745 N60	46/47/56
Ringstraße	4596		745 746	46/47/56
Maichingen				
		siehe Sindelfingen		
Malsheim				
		siehe Renningen		
Marbach (N)				
Bad-Berka-Weg	3594		451 456 457 RT457	44/55
Bahnhof	7503		S4 364 443 451 453 455 456 44/55 457 460 460A 461 462 464 N40 N46 RT364 RT457	
Dampfkraftwerk	3531		443	44/55
Eichgraben	3544		443 457 RT457	44/55
Erdmannhäuser Straße	3532		456 N40	44/55
Güntterstraße	5372		364 443 451 456 457 N40 RT457	44/55
Hölderlinstraße	3596		451 457	44/55
Hörnle Dreibronnenstraße	3539		456 457 RT457	44/55
Hörnle Hochhaus	3540		456 457 RT457	44/55
Hörnle Wiesbadener Platz	3541		456 457 RT457	44/55
König-Wilhelm-Platz	3537		364 443 451 456 456A 457 460A N40 RT457	44/55
Krankenhaus	3533		460 460A 461 462 N46	44/55
Rielingshäuser Straße	5363		364 453 455 RT364	44/55
Schillerhöhe	3550		451 456 457 RT457	44/55
Stadionhalle	3549		364 451 456A 460A N40	44/55
Weimarstraße	3595		451 456 457 RT457	44/55
Rielingshausen				
Egelsee	5368		364 453 RT364	44/55
Hauptstraße	5369		364 453 N40 RT364	44/55
Sportplatz	5367		364	44/55
Markgröningen				
Abzweig Bahnhof	3306		531 532 N53	36/46
Behindertenheim	3312		531 532	36/46
Bildungszentrum	5860		531A 532A 533 533A	36/46
Festplatz	3581		532 N52 N53	36/46
Haus Frank	3310		532 532A 534A N52	36/46
Helene-Lange-Schule	3311		531 531A 532 533 533A	36/46
Heyd-Schule	5862		532 532A 534A	36/46
Im langen Feld	6977		533 533A 534A N53	36/46
Klinik/Schule	3329		531 532	36/46
Mitte/Helenestraße	6888		533	36/46
Mitte/Volksbank	3317		532 532A 533 N53	36/46
Mitte/Wernerstraße	3313		531 532 N53	36/46
Münchinger Straße	3314		531 531A 533 533A 534A N53	36/46

Haltestelle	Nr.	Plan- quadrat	Linie	Tarifzone
Pappelweg	3307		533	36/46
Rebsteige	3325		533	36/46
Steinbeisstraße	6978		531 532	36/46
Sträßle	3315		533 533A 534A N53	36/46
Stuttgarter Weg	3316		531 533 534A	36/46
Unterriexingen				
Glemsbrücke	5637		532 532A 534A	36/46
Hauptstraße	5636		532 532A 534A 541 N52	36/46
Industriegebiet	5635		532 532A 534A 541 N52	36/46
Maubach			siehe Backnang	
Merklingen			siehe Weil der Stadt	
Metterzimmern			siehe Bietigheim-Bissingen	
Mettingen			siehe Esslingen (N)	
Miedelsbach			siehe Schorndorf	
Mögglingen				
Aussiedlerhöfe	3430		508	34/36
Bahnhofstraße	3432		508 533 533A 534 536 536A	34/36
Brühlstraße	3465		508 533 533A 534 536 536A	34/36
Daimlerstraße	3433		508 533 534	34/36
Furtbachschule	5861		533A 536A	34/36
Hindenburgstraße	3442		508 533 533A 534 534A 535 536 536A	34/36
Hirschgartenweg	3435		533 N53	34/36
Im Bornrain	3436		508 533 533A 534 536A	34/36
Löscher Ost	3437		508 533 533A 534 536 536A	34/36
Löscher West	3438		508 533A 536	34/36
Ludwigsburger Straße	3439		534 534A 535 536 536A N53	34/36
Markgröninger Straße	3440		533 533A 534 534A N53	34/36
Schwieberdinger Straße	3443		534 535	34/36
Sonnenbrunnen	3444		534 534A 535 536 536A N53	34/36
Tennisplätze	3434		534A 535	34/36
Wartbergstraße	3431		508 533 533A 534 536A	34/36
Mönchberg			siehe Herrenberg	
Mötzingen				
Brühlstraße	7020		778	77
Brunnenstraße	7204		778	77
Goethe-/Hölderlinstraße	7018		778	77
Goethestraße	7019		778	77
In der Röte	7203		778	77
Iselshauser Straße	7051		778	77
Lindenhof	6739		777	77
Nagolder Steig	7050		777	77
Rathaus	4509		774 777 778 790 N70 R1774	77
			R1790	
Münchingen			siehe Korntal-Münchingen	
Mundelsheim				
Hessigheimer Straße	5575		459 459A 464 N44	55
Lange Straße	5574		459 459A N44	55
Ottmarsheimer Straße	7205		464	55

Haltestelle	Nr.	Plan- quadrat	Linie	Tarifzone
Münklingen	siehe Weil der Stadt			
Murr				
Bietigheimer Straße	6999		567	55
Blattert	5597		460 460A 461 N46	55
Hardtlinde	5600		460 460A 461 N46	55
Ortsmitte	5598		460 460A 461 567 N46	55
Murrhardt				
Alm	4922		375 390 RT390 RT38	73
Ärztelhaus	4913		373 375 390 RT390	73
Bahnhof	4916		R3 372 373 373A 374 375 376 390 RT390 RT37 RT38	73
Bodelschwingschule	4914		390 RT390	73
Eisenschmiedmühle	4924		375 390	73
Erich-Schumm-Straße	4917		374 390	73
Gymnasium	4918		373 374 375 390	73
Hammerschmiede	5295		373	73
Harbach	5984		372 374 390 RT390	73
Hausen	4923		375 390 RT390 RT38	73
Hinterbüchelberg	5057		374 RT37	73
Hördthof	5140		372 376 RT37	73
Hörschbachschule	4915		372 373 374 390 RT390	73
Kaiser-Ludwig-Straße	5312		390 RT390	73
Karnsberg	5059		374 RT37	73
Käsbach	5298		373 RT38	73
Kieselhof	5139		372 376 RT37	73
Klingen	5296		373 RT38	73
Lisztstraße	4945		375 390	73
Murrhärle	5138		372 376 RT37	73
Robert-Franck-Straße	5136		372 376	73
Sauerhöfle	5297		373 RT38	73
Schwammhof	6689		RT38	73
Siegelsberg	4919		374 RT37	73
Stadthalle	5294		372 373 374 375 390	73
Steinberg	5062		374 RT37	73
Steinberg Fritzhof	5079		374 RT37	73
Steinberg Halde	6966		374	73
Vorderwestermurr	5299		373 RT38	73
Waltersberg	6690		373A RT38	73
Fornsbach				
Alte Straße	4927		373 375 390 RT390	73
Bahnhof	5787		R3	73
Göckelhof Kreuzung	5086		375	73
Hinterwestermurr	5303		373 RT38	73
Kindergarten	4926		375 390	73
Marktplatz	4925		375 390	73
Mettelberg	5305		373 RT38	73
Schlosshof	5304		373 RT38	73
Waldsee	6921		375 390	73
Kirchenkirnberg				
Bohnreute	5080		375	73
Gemeindehalle	5081		375 RT38	73
Göckelhof	5985		373 RT38	73
Marxenhof	5987		373	73
Mettelbach	6674		373 RT38	73
Oberneustetten	5084		375 RT38	73
Schlossmühle	5986		373	73
Tiefenmad	5083		375	73

Haltestelle	Nr.	Plan- quadrat	Linie	Tarifzone
Unterneustetten	5085		375 RT33	73
Musberg	siehe Leinfelden-Echterdingen			
Nabern	siehe Kirchheim (T)			
Nagold				
Altensteiger Straße	31342		770	78
Bahnunterführung	31211		778	78
Calwer Straße	31392		774 778	78
Einkaufszentrum	31340		778	78
Eisberg B28	31212		770 774	78
Ferdinand-Porsche-Straße	31260		778	78
Gottlieb-Daimler-Straße	31261		778	78
Heckengäustraße	31378		778	78
Heckenrosenweg	31379		778	78
Hoher Baumweg	31262		778	78
Im Regental	31265		778	78
IMMO	31380		778	78
Kindergarten	31377		778	78
Lise-Meitner-Straße	31263		778	78
Mörikestraße	31393		778	78
Mötzinger Straße	31215		777	78
Netz/IHK	31375		778	78
Remigiusweg	31330		778	78
Rentschler	31331		770	78
Steinriegelstraße	31266		778	78
Uferstraße	31395		770	78
Vogelsang	31214		774 777	78
Vollmaringer-/Birkenweg	31376		778	78
Wackenhut	31328		770	78
Wagon	31333		778	78
Waldlust	31213		770 774 777	78
ZOB	31345		770 774 777 778 N70	78
Nassach	siehe Spiegelberg			
Nebringen	siehe Gäufelden			
Neckargröningen	siehe Remseck (N)			
Neckarhalde	siehe Esslingen (N)			
Neckarhausen	siehe Nürtingen			
Neckarrems	siehe Remseck (N)			
Neckartailfingen				
Eichendorffstraße	3938		188 189 RT188	50/59/60/69
Neckarbrücke	6860		189 190	50/59/60/69
Neckartailfingen	5819		75 75E 188 189 190 N92	50/59/60/69
Nürtinger Straße	4482		188 189 N92 RT188	50/59/60/69
Rathaus	4483		188 189 N92 RT188	50/59/60/69
Schillerstraße	3937		188 189 RT188	50/59/60/69
Schule	4484		188 189 190 RT188	50/59/60/69
Tübinger Straße	5820		188 189 190 N92	50/59/60/69
Wasserwerk	6709		188 RT188	50/59/60/69
Neckartenzlingen				
Auwiesenschule	4310		187 189 190 193 197	59/69
Eichwasen	4308		188 190 RT188	59/69
Kleiderwerk Adler	4311		193 197	59/69

Haltestelle	Nr.	Plan- quadrat	Linie	Tarifzone
Marktplatz	4486		188 190 193 197 RT188	59/69
Metzinger Straße	4309		193 197	59/69
Rathaus	4487		188 190 RT188	59/69
Robert-Bosch-Straße	3819		188 193	59/69
Rotenbach	4488		188 190 RT188	59/69
Spitzacker	4485		188 190 197 RT188	59/69
Neckarweihingen		siehe	Ludwigsburg	
Neidlingen				
Fabrikstraße	4406		174 177 RT177	71
Leerwasen	4408		174 177 RT177	71
Mitte	4407		170 174 177 RT177	71
Schlossgärten	4409		174 177 RT177	71
Nellingen		siehe	Ostfildern	
Nellmersbach		siehe	Leutenbach	
Neuenhaus		siehe	Aichtal	
Neuffen				
Albstraße	7081		179 180 191 192 RT180	70
Bahnhof	5794		R82 179 180 191 192 199 RT180	70
Lindenplatz	4442		179 180 192 199 RT180	70
Max-Planck-Straße	4443		179 180 199 RT180	70
Oberer Graben	7070		179 180 191 192 199 RT180	70
Schule	6775		179 180 192 199 RT180	70
Uracher Weg	7082		179 180 192 RT180	70
Kappishäusern				
Feuersee	4492		192 199 RT192 RT92	70
Linde	4493		192 199 RT192 RT92	70
Rathaus	2820		192 199 RT192 RT92	70
Neuhausen (F)				
Bahnhofstraße	2901		35 36 36E 120 121 N19	30/39
Bernhäuser Weg	2895		35 36 36E	30/39
Brühlsiedlung	2902		36 36E 73 74E 120 N19	30/39
Friedrich-Schiller-Schule	4191		36 74E 120	30/39
Industriegebiet Ost	2904		35 36 36E	30/39
Industriegebiet West	2905		35 36 36E	30/39
Lettenstraße	2897		36 36E 73 120 121 N19	30/39
Mozartschule	2898		36 36E 73 120 121 N19	30/39
Novizenweg	2896		36	30/39
Peronnas-Platz	2903		35 36E 73 120 121 N19	30/39
Schillerstraße	2907		36 36E 73 120 N19	30/39
Schlosserstraße	2922		35 36E 73 120 X10	30/39
Schlossplatz	2906		36 36E 73 120 121 N19	30/39
Traube	2908		35 36E 73 120 121 N19	30/39
Wilhelmstraße	2909		120 121 N19	30/39
Zabergäustraße	2939		35 36E 73 120	30/39
Neustadt		siehe	Waiblingen	
Neuweiler		siehe	Weil im Schönbuch	
Notzingen				
Hochdorfer Straße	4219		144 168 RT144	51/61
Kirchheimer Straße	4216		144 168 RT144	51/61
Ötlinger Straße	4368		168	51/61

Haltestelle	Nr.	Plan- quadrat	Linie	Tarifzone
Rathaus	4218		144 168 RT144	51/61
Wellingen Kirchle	4365		168 RT144	51/61
Wellingen Schlierbacher Str.	4366		144 168 RT144	51/61
Welliger Straße	4217		144 168 RT144	51/61
Nufringen				
Bahnhof	5775		S1	58/68
Ferdinand-Porsche -Str.	6481		753	58/68
Friedhof	6480		753	58/68
Gärtringer Straße	6479		753	58/68
Robert-Bosch-Straße	6482		753	58/68
Nürtingen				
Achalmstraße	4448		183 RT183	50/60
Albstraße (Siedlerstube)	2929		180 183 N81 RT180 RT183	50/60
Amtsgericht	4373		180 183 185 195 N81 RT180	50/60
			RT183	
Auf dem Lerchenberg	4404		74E 166 167 185 194 195	50/60
			RT185	
Bahnhof/ZOB	2931		R8 R73 R82 74 74E 166	50/60
			167 169 180 181 182 183	
			184 185 188 193 195 196	
			N81	
Bahnhofstraße	2966		180 RT166 RT167 RT180	50/60
			RT183 RT184 RT185 RT188	
			RT192 RT193 RT196 RT198	
			RT92	
Bauhof	2941		184 196	50/60
Dammstraße	4459		185 195 RT185	50/60
Eibenweg	2984		185 195 RT185	50/60
Eichendorffstraße	4446		180 RT180	50/60
Enzenhardtplatz	4460		185 194 195 RT185	50/60
Großer Forst	2991		182	50/60
Hermann-Löns-Straße	4427		183 RT183	50/60
Humpentalstraße	2963		N81	50/60
Kirchheimer Straße	4376		171 181	50/60
Krankenhaus	4445		166 171 182 183 185 195	50/60
			RT166	
Kroatenhof	2953		182 193	50/60
Metzinger Straße	4305		182 193	50/60
Mühlstraße	2813		74 74E 167 188 N81 RT167	50/60
			RT188	
Neckarbrücke	2927		74 74E 167 188 N81 RT167	50/60
			RT188	
Ostpreußenweg	4461		182 185 194 195 RT185	50/60
Ostsiedlung	4378		166	50/60
Otto-Hahn-Straße	2986		181	50/60
Ph.-M.-Hahn-Schule	4377		166	50/60
Plochinger Straße	4375		166 171 RT166	50/60
Post	2988		180 181 182 183 185 195	50/60
Realschule	4302		166 184 196	50/60
Roßdorf	5858		R82	50/60
Roßdorf Berliner Straße	4452		182 183 194 RT183	50/60
Roßdorf Dürerplatz	4453		183 RT183	50/60
Roßdorf Holbeinstraße	2940		182 183 RT183	50/60
Roßdorf Kleeweg	2811		182 183 194 RT183	50/60
Roßdorf Liebermannstraße	2965		182 183 RT183	50/60
Roßdorf Schule	2810		182 183 194 RT183	50/60
Rotenbergplatz	4447		183 RT183	50/60
Rümelinstraße	2989		166	50/60
Säerstraße	4444		166 171 182 183 185 195	50/60
			RT166	

Haltestelle	Nr.	Plan- quadrat	Linie	Tarifzone
Schelmenwasen	4450		183 RT183	50/60
Schillerplatz	4304		166 180 181 182 183 185 195 RT166 RT180 RT183 RT185 RT193	50/60
Steinachbrücke	4451		183 RT183	50/60
Steinbeisweg	2987		181	50/60
Stettiner Straße	2983		182 185 194 195 RT185	50/60
Tischardter Straße	2990		182	50/60
Vendelaustraße	2985		166 171 181	50/60
Vorstadt	5863		R82	50/60
Waldfriedhof	4449		183	50/60
Weberstraße	5898		184 196 RT184 RT196	50/60
Hardt				
Fuchsrain	2949		186	50/60
Hans-von-Hutten-Platz	2950		186	50/60
Hardt	2923		74 74E	50/60
Kullenwiesen	2951		186	50/60
Neckarhausen				
Halde	4481		188 194 RT188	50/60
Rathaus	4480		188 194 N81 RT188	50/60
Verdistraße	4479		188 194 RT188	50/60
Oberensingen				
Bunsenstr.	2994		169	50/60
Cafe Stoll	2926		74 74E 167 N81 RT167	50/60
Grötzingen Straße	2924		74 74E 167 186 RT167	50/60
Hauffstraße	2952		167 186 RT167	50/60
Heinrich-Hertz-Str.	2992		169	50/60
Lindenplatz	2925		74 74E 167 RT167	50/60
Lise-Meitner-Str.	2993		169	50/60
Schule	2948		186	50/60
Raidwangen				
Talstraße	4462		185 195 N81 RT185 RT195	50/60
Reudern				
Mitte	4380		166 166A RT166	50/60
Ost	4381		166 RT166	50/60
West	4379		166 RT166	50/60
Zizishausen				
Friedhof	4454		N81	50/60
Inselbad	4301		153 184 RT184	50/60
Oberboihinger Straße	7936		196 RT196	50/60
Unterensingen Straße	4456		184 N81 RT184	50/60
Nußdorf		siehe	Eberdingen	
Oberberken		siehe	Schorndorf	
Oberboihingen				
Bahnhof	5770		R8 R73	50/51/60/61
Kreissparkasse	4299		196 RT196	50/51/60/61
Lerchenstraße	4298		196 RT196	50/51/60/61
Schule	2075		153 166A 196	50/51/60/61
Stattmannstraße	4300		196 RT196	50/51/60/61
Tachenhäuserstraße	3825		196	50/51/60/61
Oberbrüden		siehe	Auenwald	

Haltestelle	Nr.	Plan- quadrat	Linie	Tarifzone
Oberensingen			siehe Nürtingen	
Oberesslingen			siehe Esslingen (N)	
Oberjesingen			siehe Herrenberg	
Oberjettingen			siehe Jettingen	
Oberlenningen			siehe Lenningen	
Oberriexingen				
Mörikestraße	6514		532 579	56
Mühlstraße	5641		532 579	56
Rathaus	6934		532 579 N56	56
Roter Baum	6517		532 579	56
Sachsenheimer Straße	5640		532 N56	56
Theodor-Heuss-Straße	6513		532 579	56
Oberstenfeld				
Beilsteiner Straße	5593		463 467	65/75
Katholische Kirche	5613		460A 462 467 N46	65/75
Kreuzstraße	5614		460 460A 463 467	65/75
Lichtenberg	3355		467	65/75
Lichtenberger Straße	5594		460 460A 463 467	65/75
Mineralfreibad	3356		467	65/75
Nussbaumweg	5611		460 460A 462 N46	65/75
Rathaus	5612		460 460A 462 463 N46	65/75
Schule	3338		463	65/75
Gronau				
Krone	3347		463 467	65/75
Prevorst Feuerwehr	5596		463 467 644	65/75
Prevorst Löwen	6798		463 467 644	65/75
Schule	5615		460 460A 463 467	65/75
Oberweissach			siehe Weissach i. T.	
Ochsenbach			siehe Sachsenheim	
Ochsenwang			siehe Bissingen (T)	
Ödernhardt			siehe Berglen	
Oeffingen			siehe Fellbach	
Ohmden				
Friedhof	4390		165 RT165	71
Rathaus	4391		165 RT165	71
Siedlung	4392		165 RT165	71
Zeller Straße	4303		165 RT165	71
Oppelsbohm			siehe Berglen	
Oppenweiler				
Bahnhof	5786		R3	63/64
Bernhalden	4956		385 386 RT386	63/64/73/74
Bühlfeld	4950		390	63/64
Ellenweiler	4903		380 385 390 RT390	63/64
Murrtaleschule	4951		380 385 390	63/64
Ortsmitte	4901		380 385 390 RT390	63/64
Post	4899		380 385 390 RT390	63/64

Haltestelle	Nr.	Plan- quadrat	Linie	Tarifzone
Reichenberg	4902		380 385 390 RT390	63/64
Öschelbronn (BB)	siehe Gäufelden			
Öschelbronn (WN)	siehe Berglen			
Oßweil	siehe Ludwigsburg			
Ostfildern				
Kemnat				
Altes Rathaus	5017		131 N22	30
Gutenbergstraße	3052		131	30
Hagäckerstraße	3051		131	30
Reutlinger Straße	5019		131 N22	30
Rosenstraße	5018		131 N22	30
Schönbergstraße	3050		131	30
Zeppelinstraße	5020		131 N22	30
Nellingen				
Denkendorfer Straße	5005		119 120 N19	30
Hindenburgstraße	2910		119 120	30
Kaiserstraße	2981		119 120 N19	30
Nellinger Linde	5003		119 120 N19	30/31
Nussweg	2982		119	30
Ostfildern	2974		U7 U8 119 120	30
Paulinenstraße	2967		120 N19	30
Riegelstraße	2912		120	30
Schulzentrum	5021		120	30
Steinen	2937		120 N19	30
Technische Akademie	2973		U7 U8	30
Parksiedlung				
Herzog-Philipp-Platz	2935		131	30
Parksiedlung	2970		U7 U8	30
Parkstraße	2911		131	30
Robert-Koch-Straße	2936		122 131 N22	30
Ruit				
Horbstraße	5022		131	30
Im Kapf	2933		35 131 N22	30
Kirche	2932		35 131 N22	30
Krankenhaus	2913		35 131	30
Ruit	2968		U7 U8 35 131 N22	30
Scharnhäuser Straße	2914		35	30
Zinsholz	2969		U7 U8 131 N22	30
Scharnhäuser				
Gestütshof	2915		35	30
Lenzhalde	5012		120 122 N22	30
Nagelstraße	2900		131	30
Plieninger Straße	2916		36E 73 120 122 N22	30
Plieninger Straße (Nord)	2899		131	30
Rathaus	2917		35 36E 73 120 122 N22	30
Sonnenhalde	5011		120 122 N22	30
Scharnhäuser Park				
Kreuzbrunnen	2972		U7 U8 120 122 N22	30
Scharnhäuser Park	2971		U7 U8 122 N22	30
Ötlingen	siehe Kirchheim (T)			

Haltestelle	Nr.	Plan- quadrat	Linie	Tarifzone
Ottmarsheim			siehe Besigheim	
Owen				
Bahnhof	5779		R81 171 191 199	71
Geschichtshaus	4280		177 RT177	71
Rebenweg	4281		177 RT177	71
Teckhalle	4279		177 RT177	71
Parksiedlung			siehe Ostfildern	
Pattonville			siehe Remseck (N)	
Perouse			siehe Rutesheim	
Pfahlbronn			siehe Alfdorf	
Pflugfelden			siehe Ludwigsburg	
Plattenhardt			siehe Filderstadt	
Pleidelsheim				
Am Friedhof	3582		444 567 N44	55
Beihinger Straße	5569		444A 459	55
Hauptstraße	5570		444 567 N44	55
Hohenzollernstraße	3565		444A 459	55
Robert-Bosch-Straße	5560		444A 459	55
SÜWAG	5572		444 444A 459 N44	55
Wiegehalle	5571		444 444A 459 N44	55
Wiegehalle/Riedbachstraße	3470		444A 567	55
Pliensauvorstadt			siehe Esslingen (N)	
Plochingen				
Bahnhof/ZOB	7802		S1 R1 R8 R73 140 141 142 41 143 144 149 261 262 RT142 RT143 RT144 RT149 RT262	
Beethovenstraße	4231		141 149	41
Eisenbahnstraße	4227		141 142 144 149 261 262	41
			RT142	
Esslinger Straße	5822		140	41
Kapelle	4229		141 149	41
Kornbergweg	7823		141 149	41
Kreissparkasse	4226		141 142 144 149 262 RT142	41
Lettenäcker	4232		141 149	41
Marquardschule	2816		141	41
Panoramastraße	4230		141 149	41
Pfostenberg	4255		140	41
Stuifenstraße	3940		141	41
Stumpfenhof	4233		141 149	41
Ulmer Straße	4225		142 144 261 262 RT142	41
Weißer Stein	4074		106 149	41
Plüderhausen				
Adlerbrücke	5242		243 243A 248	62
Ahornstraße	5234		243 243A 248	62
Aichenbachhof	5241		243A 248 243	62
Bahnhof	5761		R2	62
Bahnhofstraße	5245		243	62
Berkener Weg	5238		243A 243	62
Birkenallee (Bahnunterführung)	6683		243 243A 248	62
Gänswasen	5235		243 243A 248	62

Haltestelle	Nr.	Plan- quadrat	Linie	Tarifzone
Heusee	5236		248 243	62
Hohbaum	5250		243 243A 248	62
Hohbergschule	5243		243 243A 248 250	62
Königsbau	5251		243 243A 248	62
Margaretenstraße	5240		243 243A 248	62
Münzenhalde	5249		243 243A 248	62
Nelkenstraße	6684		243A 243	62
Postweg	5252		243A 243	62
Reesenbänkle	5248		243 243A 248	62
Schulstraße	5763		250	62
Schwalbenweg	5237		243 243A 248	62
Schwanfeld	5247		243 243A 248	62
Staufenapotheke	5244		243A 243	62
Steinhalde	5980		243A 243	62
Walkersbach	5765		250 RT250	62
Wasserbergweg	5239		243 243A 248	62

Poppenweiler siehe Ludwigsburg

Raidwangen siehe Nürtingen

Ramtel siehe Leonberg

Reichenbach (F)

Albstraße	4237		142 148 RT142	41/51
Bahnhof	4224		RT1 142 144 148 262	41/51
Bannmühle	4506		262	41/51
Blumen-/Wilhelmstraße	6496		142 148 262 RT142	41/51
Blumenstraße	4508		262	41/51
Hochhaus	4238		142 148 RT142	41/51
K 1206 (Bahnhof)	3941		144	41/51
Kulturzentrum Die Halle	3902		RT149 RT262	41/51
Leintel	3903		142 148 RT142	41/51
Neuffenstraße	6504		142 148 RT142	41/51
Reichenbachstraße	4507		262	41/51
Risshalde	4240		142 148 RT142	41/51
Schillerstraße	3905		142 148 RT142	41/51
Schönblick	4236		142 148 RT142	41/51
Schorndorfer Straße	6499		262	41/51
Schulzentrum	4235		142 144 148 262 RT142 RT149	41/51
Siegenbergplatz	4388		142 148 RT142	41/51
Steinäckerstraße	3904		142 148 RT142	41/51
Stuttgarter-/Hauptstraße	4234		142 144 148 261 262 RT142	41/51
Stuttgarter Straße	6495		142 144 261 262 RT142	41/51
Ulmer Straße	6498		142 144 148 262 RT142	41/51
Weberei	4223		144	41/51
Weinberg-/Teckstraße	3901		142 148 RT142	41/51
Weinbergstraße	6713		142 148 RT142	41/51

Reichenbach (WN) siehe Berglen

Remseck (N)

Aldingen

Berliner Straße	5657		403 405 533	32/34
Brückenstraße	3572		Uf2	32/34
Cannstatter Straße	5588		402 405 451 533	32/34
Goethestraße	6829		403 533	32/34
Haus der Bürger	5589		403 405 431 451 N43	32/34
Haus der Feuerwehr	6973		403 405 431 451 N43	32/34
Hornbach	3570		Uf2 451	32/34
Kaltenthalstraße	6828		402 403 405 N43	32/34

Haltestelle	Nr.	Plan- quadrat	Linie	Tarifzone
Kernersteg	5587		N43	32/34
Kindergarten Albstraße	3586		402 403 405	32/34
Kindergarten Leonberger Straße	3587		402 403 405	32/34
Kohlenweg	5586		402	32/34
Lise-Meitner-Gymnasium	5590		402 403 405	32/34
Mühle	3571		U12	32/34
Mühlweg	6832		403 533	32/34
Neckarschule	4886		403 405 533	32/34
Obweiler Weg	3585		402 403 405	32/34
Schlosshof	4888		402 403 405 451 533	32/34
Hochberg				
Adlerplatz	5550		403 430 433 433A	32/34
Alexandrinenplatz	5551		402 403 405 430 433 433A N43	32/34
Hochberger Wald	6823		403	32/34
Lindenstraße	6822		402 405 N43	32/34
Neckarzentrum	5629		403	32/34
Rotweg	5624		402 403 405 430 433 433A N43	32/34
Waldallee	6824		403	32/34
Hochdorf (LB)				
Hochberger Straße	5552		402 405 430 433 433A N43	32/34
Poppenweiler Straße	5556		430 433 433A N43	32/34
Sonne	5592		402 405	32/34
Wendeplatte	5548		402	32/34
Wilhelmsplatz	6821		402 405 430 433 433A N43	32/34
Neckargröningen				
Bank	4891		403 405 431	32/34
Haus der Jugend	6827		402 403	32/34
Lamm	4890		403 405 431	32/34
Rainwiesen	6826		451	32/34
Remseck	3573		U12 402 403 405 431 432 451 N43	32/34
Schießtal	5549		403 433 433A 451 N43	32/34
Wasenstraße	4889		403 405 431	32/34
Neckarrems				
Dorfstraße	4883		402 405 N43	32/34
Friedhof	6825		402 N43	32/34
Haus am Remsufer	6852		402 N43	32/34
Kelterschule	5591		402 405 N43	32/34
Neckarhalde	4885		402 405 431 N43	32/34
Rathaus	4887		402 405 431 N43	32/34
Remstalstraße	5453		431	32/34
Steige	6853		431	32/34
Traubenstraße	6854		431	32/34
Pattonville				
Berufsschule	3574		402 405 412 427 427A 533 N43	34
Mitte	6982		402 405 412 427 427A 533 N43 RT41	34
Nord	5585		431	34
Realschule Remseck	3576		402 405 412 427 427A 533 N43	34
Remshalden				
Buoch				
Freizeitzentrum	5187		310 RT30	42

Haltestelle	Nr.	Plan- quadrat	Linie	Tarifzone
Gemeindehaus	5186		217 310 RT217 RT30	42
Geradstetten				
Bahnhof	1702		S2	42/52
Bahnüberführung	3748		217	42/52
Dietrich-Bonhoeffer-Straße	3753		217 217A 227	42/52
Hauptschule	5802		217 217A	42/52
Kelterwiesenbach	3746		217	42/52
Mitte	3703		217 217A 227	42/52
Rathaus	3702		217 217A 227	42/52
Grunbach				
Austraße	3745		217 217A 310	42
Bahnhof	1703		S2 217 217A 310 RT217	42
Grundschule	5183		217 217A	42
Kelterstraße	3749		217 310	42
Kirchplatz	5805		217 310	42
Reinhold-Maier-Straße	3704		217 217A 227 310	42
Schlart	6044		217A	42
Schomdorfer Straße	3752		217 217A 227	42
Stuttgarter-/Weststraße	3715		217A 227	42
Hebsack				
Abzweig	5197		217 245	42/52
Lindenplatz	3706		217 217A 227 RT217	42/52
Markgraben	3707		217 217A 227 RT217	42/52
Rohrbronn				
Abzweig	3701		217A 227	42/52
Rohrbronn	5198		217 217A 245 RT217	42/52
Renningen				
Alemannenstraße	3320		636	56
Bahnhof	7302		S6 S60 636 N60	56
Ernst-Bauer-Platz	3318		636 N60	56
Friedhof	3319		636	56
Industriestraße	3190		633 636	56
Keltenstraße	3194		636	56
Post	3193		636 N60	56
Süd	3195		S60 636	56
Malmsheim				
Bahnhof	1301		S6	56
Calwer Straße	7807		636	56
Kirche	5846		636	56
Perouser Straße	5845		636	56
Rathaus	5848		636	56
Robert-Bosch-Campus	5851		633 636	56
Viehtrieb	7098		636	56
Wankelstraße	5847		636	56
Rettersburg	siehe Berglen			
Reudern	siehe Nürtingen			
Rielingshausen	siehe Marbach (N)			
Riet	siehe Vaihingen (E)			
Rietenau	siehe Aspach			

Haltestelle	Nr.	Plan- quadrat	Linie	Tarifzone
Rohrau			siehe Gärtringen	
Rohrbronn			siehe Remshalden	
Rohrdorf (CW)				
Bahnhof	31326		770	88
Gamp	31327		770	88
Rommelshausen			siehe Kernen i. R.	
Roßwag			siehe Vaihingen (E)	
Rüdern			siehe Esslingen (N)	
Rudersberg				
Abzweig Schmalenberg	5125		228 265	62/72
Abzweig Steinbach	5124		228 265	62/72
Backnanger Straße	5035		393	62/72
Bahnhof	5036		R21 228 251 265 393	62/72
Edelmannshof	7568		258	62/72
Grauhaldenhof	4999		228 265	62/72
Klaffenbach	4998		228 265	62/72
Königsbrunnhof	5033		393	62/72
Mannenberg	4994		251 384	72/73
Mannenberg Im Hau	4993		251	72/73
Marktplatz	5119		228 251 265	62/72
Nord	5801		R21 228 251 265	62/72
Oberndorf	7567		R21	62/72
Oberndorf Brunnenplatz	5025		228 251 265	62/72
Seelach	5034		393	62/72
Asperglen				
Asperglen	5115		229	62/72
Krehwinkel	5114		229	62/72
Necklinsberg	5267		244	52/53
Necklinsberg Kreuzung	5266		244	52/53
Schlechtbach				
Bahnhof	5792		R21	62/72
Michelau	5791		R21 229	62/72
Michelau Ortsmitte	5113		228 229 265	62/72
Ortsmitte	5118		228 265	62/72
Steinberg				
Michelauer Straße	5112		228 229 265	52/62
Schorndorfer Straße	5111		228 229 265	52/62
Turnhalle	5122		229	52/62
Ruit			siehe Ostfildern	
Rutesheim				
Bahnhof	1302		S6 S60 655 655A	46/56
Bosch	4557		633 636 655	46/56
Dieselstraße	4556		634 634A 652 653 653A 655	46/56
			N62	
Drescherstraße	4559		633 634A 636 652 653 653A	46/56
			655	
Festhalle	5828		634 655 N62	46/56
Gebersheimer Straße	5831		655	46/56
Gewerbegebiet Steige	5833		655	46/56
Heuweg	5834		655 655A	46/56

Haltestelle	Nr.	Plan- quadrat	Linie	Tarifzone
Keplerstraße	5935		655	46/56
Lessingstraße	5835		655 655A	46/56
Minigolfplatz	5825		633 634 636 652 653 653A N62	46/56
Rathaus	5836		633 634 634A 636 652 653 653A 655 N62 RT657	46/56
Schillerstraße	5826		655	46/56
Schulzentrum	5829		634 634A 653A 655A	46/56
Siemensstraße	5827		653 653A	46/56
Sporthalle Bühl	5936		633 636	46/56
Widdumhof	5937		633 636 655	46/56
Perouse				
Hauptstraße	5837		633 634 634A 636 652 653 653A N62	46/56
Waldenserstraße	5915		653A	46/56
Sachsenheim				
Großsachsenheim				
Am Friedhof	7088		543	55/56/65/66
Bannhalde	5888		571	55/56/65/66
Burgfeldschule	5638		532 544 566 578 N56	55/56/65/66
Hauptstraße	5677		543 544 551 566 566A 571 571A N52 N56	55/56/65/66
Holderbüschle	5891		566 571A	55/56/65/66
Kleinsachsenheimer Straße	5674		551 551A	55/56/65/66
Lichtenstern Gymnasium	6929		566 566A 571 571A N52	55/56/65/66
Ludwigsburger Straße	5649		566 566A 571 571A N52	55/56/65/66
Metterbrücke	5650		566 566A 571 571A N52 N56	55/56/65/66
Oberriexinger Straße	6944		532 544 566 578 N56	55/56/65/66
Porsche	7084		544	55/56/65/66
Realschule	5742		566 571 571A	55/56/65/66
Sachsenheim Bf	5639		RS 532 543 544 551 551A 566 571 571A 578	55/56/65/66
Winkels	7083		532 544 566 578	55/56/65/66
Zimmerer Pfad	5890		566 571A	55/56/65/66
Häfnerhaslach				
Alte Mühle	5735		571 571A 572	66
Dorfbrunnen	5714		571 571A 572	66
Hohenhaslach				
Allmandklinge	3567		571 571A 572	66
Brombergerhöfe	3503		571 571A 572	66
Langmantel	5547		571 571A N52	66
Schule	5630		571 571A	66
Staffel	5709		567 571 571A 572 N52	66
Steige	5710		567 571 571A 572 590	66
Kleinsachsenheim				
Bietigheimer Straße	5669		551 551A N57	55/56/65/66
Großsachsenheimer Straße	5671		551 551A	55/56/65/66
Neuweiler Straße	5672		551 551A	55/56/65/66
Wilhelmstraße	3562		551 551A	55/56/65/66
Zeil	5760		551 551A N57	55/56/65/66
Ochsenbach				
Buchenrain	5883		571 571A 572	66
Kirbachhof	5713		571 571A 572	66
Kirche	5712		571 571A 572	66

Haltestelle	Nr.	Plan- quadrat	Linie	Tarifzone
Spielberg				
Brunnenwiesen	3346		571 571A 572	66
Ochsen	5711		571 571A 572	66
Sachsenweiler	siehe Backnang			
Salach				
Salach	10156		RT	71
Schafhausen	siehe Weil der Stadt			
Schanbach	siehe Aichwald			
Scharnhausen	siehe Ostfildern			
Schelmenholz	siehe Winnenden			
Schlaitdorf				
Neckartailfinger Straße	2070		75 75E 188 189	59
Rathaus	2062		75 75E 188 189 RT188	59
Schlattstall	siehe Lenningen			
Schlechtbach	siehe Rudersberg			
Schlichten	siehe Schorndorf			
Schmiden	siehe Fellbach			
Schnait	siehe Weinstadt			
Schöckingen	siehe Ditzingen			
Schönaich				
Bahnhofstraße	4806		734 760 761 RT760	58
Bühläcker	4817		761	58
Daimlerstraße	3214		734	58
Eiche	4808		734 760 761 N74 RT760	58
Eisenhalde	4805		734 760 761 RT760	58
Evangelische Kirche	3216		734 760 761 RT760	58
Faulhaber	3134		734	58
Kelterweg	4804		760 761 RT760	58
Lessingstraße	4814		734 760 RT760	58
Maybachstraße	3133		734	58
Neues Rathaus	4828		760	58
Roter Berg	4812		760	58
Schillerstraße	3217		734 760 RT760	58
Schwabenstraße	4829		734 760 761 RT760	58
Seestraße	4856		734	58
Stadion	4824		734	58
Steinbass	4811		734 760 RT760	58
Sulzbachtal	4813		760 RT760	58
Wolfenmühle	6716		761	58
Zehntscheuer	4816		761	58
Schopfloch (ES)	siehe Lenningen			
Schornbach	siehe Schorndorf			
Schorndorf				
Alte Steige	6991		247	52
Am Mühlbach	7569		244	52

Haltestelle	Nr.	Plan- quadrat	Linie	Tarifzone
Auerhahnstraße	5976		247	52
Bahnhof	7703		S2 R2 R21 106 149 217A 227 228 242 242A 243 244 245 246 246A 247 248 249 260 261 262 263 265 RT260 RT262 RT22	52
Baumwasenstraße	7570		246	52
Buchenweg	5222		242	52
Burggymnasium	5960		242A 244 245 246A 247 260	52
Epplerinweg	5977		247	52
Erlenstraße	6693		246	52
Feuersee	4496		RT262	52
Gottlob-Kamm-Platz	5970		242	52
Grabenstraße (Bahnhof)	5224		228 244 263 265	52
Grafenbergweg	6994		246	52
Grauhalde	5959		217A 242 242A 243A 244 245 246A 247 260 262 243	52
Hammerschlag	5804		R21	52
Haydnstraße/Bäder	5211		242	52
Hohenstauferstraße	5979		243 243A 248 249	52
Holzbergweg	5256		242A 244 246 246A	52
Hungerbühlstraße	5223		247	52
Jakob-Raible-Anlage	5219		242A 247	52
Johannesstraße	5191		217A 227 245	52
Kleingärten	5225		243 243A 248 249	52
Konrad-Haussmann-Weg	7575		242A 244 246 246A	52
Kreisverkehr Welzheimer Str.	7576		246	52
Künkelinhalle	5961		217A 227 242 245 247 260 261 262 RT262	52
Künkelinschule	3716		227 242 242A 245 247 262 RT262	52
Lederstraße	6992		246	52
Lindenweg	5973		242 247	52
Löwenkeller	4943		260	52
Mittlere Brücke	5050		242A 244 246 246A	52
Mittlere Uferstraße	5254		242A 244 246A	52
Mönchsbrücke	5220		242A 247	52
Neuer Friedhof	5975		247	52
Oskar Frech Seebad	5212		217A 227 245	52
Reinhold-Maier-Platz	5978		243 248 249 260	52
Reithalle	6680		217A 227 245	52
Rems-Murr-Klinik	4497		242 260 262 RT260 RT262	52
Risslerinstraße	5190		247	52
Röhrachweg	5971		242	52
Schillerplatz	5216		242A 247	52
Schlipfweg	5259		242A 244 246 246A	52
Schlossstraße	5969		242	52
Schornbacher Weg	5255		242A 244 246 246A	52
Spittler Stift	5214		242	52
Steinbeisstraße	6993		246	52
Stuttgarter Straße	5974		242A 244 246A	52
Talstraße	5962		246	52
Vier Pappeln	4498		262 RT260 RT262	52
Welzheimer Straße	3708		228 244 246 263 265	52
Wiesenstraße	5257		242A 246A	52
Wieslaufweg	5215		242A 246 246A	52
Buhlbronn				
Buhlbronn	5262		244 RT22	52
Haubersbronn				
Bahnhof	5051		R21	52/62

Haltestelle	Nr.	Plan- quadrat	Linie	Tarifzone
Miedelsbacher Straße	5108		228 263 265	52/62
Mitte	5803		R21	52/62
Rathaus	5107		228 263 265 RT22	52/62
Miedelsbach				
Im Hiller	5109		228 265	52/62
Miedelsbach-Steinberg	5790		R21 228 229 263 RT22	52/62
Rathaus	5110		228 263 265	52/62
Tannbachbrücke	6512		228 265	52/62
Oberberken				
Backhaus	4947		260	52
Höhenweg	4946		260 RT260	52
Schurwaldhalle	5990		260 RT260	52
SOS Kinderdorf	5989		260 RT260 RT22	52
Unterberken Herrenbachstraße	4948		260 RT260 RT22	52
Schlichten				
Kaisereiche	6501		262 RT260 RT262	52
Kirche	4501		261 262 RT262 RT22	52
Rathaus	4500		RT260 RT262	52
Strutstraße	6502		261 262 RT262	52
Schornbach				
Post	5260		244 RT22	52
Rohr	5261		244	52
Weiler				
Am Bronnbach	3754		217A 227 245	52
Bahnhof	1704		S2	52
Dürnbach	6796		217A 227 245	52
Friedhof	5966		245	52
Kirche	3710		106 149 217A 227 245	52
Pfarrstraße	5194		245	52
Rathaus	5193		106 149 217A 227 245	52
Waldstraße	5195		245	52
Schwaikheim				
Bahnhof	1603		S3 210	43
Cafe Rommel	5418		210	43
Rathaus	5419		210	43
Winnender Straße	5428		210	43
Schwieberdingen				
Bahnhof	5795		R61 504 531	36/46
Bosch Tor IV	6926		504 531 534	36/46
Brauerei	3332		531A	36/46
Breslauer Straße	6957		504	36/46
Glemstal	3322		501 502 503 531A 534 N53 N55	36/46
Hardthof	5626		503	36/46
Hermann-Essig-Straße	4525		501 502 503 504 N55	36/46
Hülbe	3348		504	36/46
Laiblinger Weg	3349		504 531 534	36/46
Ludwigsburger Straße	3328		504 531 531A 534 N53	36/46
Mitte	3327		501 502 503 504 531 531A 534 N53 N55	36/46
Robert-Bosch-Straße	3323		504 531 534	36/46
Siemensstraße	3324		504 531 534	36/46
Stettiner Straße	6958		501 504	36/46

Haltestelle	Nr.	Plan- quadrat	Linie	Tarifzone
Sechselberg	siehe Althütte			
Serach	siehe Esslingen (N)			
Sersheim				
Bahnhof	5782		R5	56/66
Bahnhofstraße	7417		566 566A 578	56/66
Danziger Weg	6701		566 566A 578	56/66
Fessler Mühle	6961		566 566A	56/66
Industriestraße	7415		566 578 N52 N56	56/66
Sedanstraße	7421		566 578	56/66
Vaihinger Straße	5651		566 566A N52 N56	56/66
Sielmingen	siehe Filderstadt			
Sindelfingen				
Altenheim Burghalde	4628		708 N73	47/48
Amundsenstraße	3229		715 716 N60	47/48
Bachstraße	4610		703 704 715	47/48
Badezentrum	4626		708	47/48
Bahnhof	3201		S60 705 766 N60	47/48
Bartenweg	5929		704	47/48
Breuningerland	6043		706 711	47/48
Burghaldenfriedhof	4629		708	47/48
Calwer Brücke	4624		707 717 718 749 766	47/48
Calwer Straße	4611		704 715 716	47/48
Dachsklinge	4188		631	47/48
Daimlersteg	2210		84 707 717 718 749 766 N60	47/48
Domo	4609		701 704 715 716	47/48
Dresdener Straße	4613		704 709	47/48
DRK	4663		708 709 734	47/48
Drosselweg	2211		84 712	47/48
Eichholz	4603		701 703 708 N73	47/48
Eltinger Straße	2213		N73	47/48
Eschenbrünnelestraße	4652		706 711	47/48
Eschenried	4605		701 703 708 N73	47/48
Essegger Straße	4645		704 715 716 722 745 748 749 N73	47/48
Feldbergstraße	2212		84 91 701 703 708	47/48
Frankenstraße	3206		712 716 724 732 763	47/48
Friedrich-Ebert-Straße	4604		701 703 708 N73	47/48
Fronäckerstraße	3203		715 716	47/48
Goldberg-Gymnasium	3204		631 701 703 704 708 715 732 734 749 760 761 763 766 N60	47/48
Goldberg Realschule	4636		712 732	47/48
Goldberg Wasserturm	4614		704 709 711	47/48
Goldmühlestraße	4657		711 722	47/48
Gottlieb-Daimler-Schule	3205		631 701 704 708 709 712 715 716 734 749 760 761 763 766 N60	47/48
Gottscheer Straße	4659		704 715 745 748 749	47/48
Grünäckerstraße	5921		704	47/48
Grund- und Hauptsch. Goldberg	3236		712	47/48
Guttenbrunnstraße	4644		704 715 716 722 745 748 N73	47/48
Harfenbrücke	3242		705	47/48
Hofmeister/Schauwerk	4653		706 711	47/48
IKEA	4803		705	47/48
Klostergarten	4607		701 703 704 715	47/48
Königsknoll	4660		84 712	47/48

Haltestelle	Nr.	Plan- quadrat	Linie	Tarifzone
Krankenhaus	4666		708	47/48
Lange Anwanden	4656		711 722	47/48
Leipziger Straße	4615		704 706 709 711	47/48
Mahdentalstraße	2225		84 712	47/48
Marktplatz (Böblinger Straße)	5926		701 704 716	47/48
Marktplatz (Rathaus)	5927		84 708 712	47/48
Melli-Beese-Straße	3241		705	47/48
Mercedes-Benz Tor I	4612		703 752 760 761 763	47/48
Mercedes-Benz Tor III	4551		703 707 715 716 717 749	47/48
Mercedes-Benz Tor V	4207		707 749	47/48
Mercedes-Benz Tor VII	3202		707 749	47/48
Mercedes-Benz Tor XVI	6746		707	47/48
Messehalle	2214		84 N73	47/48
Mönchsbrunnen	7201		84	38/48
Nüßstraße	4658		711 722	47/48
Obere Vorstadt	4606		703 704 716	47/48
Pfarrwiesengymnasium	2216		84 91 701 703 704 708 722 745 749 N73	47/48
Pflegeheim	4627		708	47/48
Realschule Eschenried	6757		745	47/48
Reiterhof	4664		706 712	47/48
Rotbühl	2218		84 631 701 703	47/48
Rudolf-Diesel-Straße	3243		705	47/48
Schoßhöfe	4641		717 718 749	47/48
Schwertstraße	5818		711	47/48
Sommerhofenstraße	4625		708	47/48
Sonnenbergstraße	4661		712	47/48
Spitzholzstraße	2220		84 91 701 703 708	47/48
Stadion	2221		84 703 704 715 722	47/48
Stadthalle	2227		84 708 712 722	47/48
Stiftsgymnasium	5857		712 717 761 763	47/48
Textilzentrum	4654		706 711	47/48
Tulpenstraße	4647		722 N73	47/48
Viehweide	4665		706 712	47/48
Waldheim	2223		84	38/48
Wengertstraße	3239		N73	47/48
Wettbachplatz	3230		701	47/48
Wilhelm-Haspel-Straße	4662		712 N73	47/48
Wolfstraße Altenheim	4649		704 715 716	47/48
Zimmerstraße	2224		84 703 722	47/48
ZOB	3200		84 631 701 703 704 705 707 708 709 711 712 715 716 717 718 722 734 749 760 761 763 766	47/48
Darmsheim				
Alter Friedhof	4637		717 718 732 763 766 N75	47/48
Döffinger Straße	4195		718 749 763 766 N75	47/48
Hofstraße	4638		717 718 732	47/48
Robert-Bosch-Straße	4608		717 718 732	47/48
Tessiner Straße	4640		717 718 732	47/48
Maichingen				
Allmendstraße	7029		722 745 748 749	47/48
Hallenbad	3208		715 716 722 745 749 N60	47/48
Herrenberger Straße	4643		715 716	47/48
Landhaussiedlung	3207		704 715 716 745 748 N60	47/48
Maichingen	3198		S60 715 716 745 748 749	47/48
Nord	3197		S60 715 716 745 N60	47/48
Rathaus	3209		715 716 722 749 N60	47/48
Sindelfinger Straße	4642		715 716 722 749 N60	47/48
Solo	3210		715 716 722 745 N60	47/48

Haltestelle	Nr.	Plan- quadrat	Linie	Tarifzone
Stuttgarter Straße/Eichholz	4186		748	47/48
Unterrieden Gymnasium	5856		749	47/48
Waldfriedhof	3211		715 716 745 748	47/48
Sirnau	siehe Esslingen (N)			
Spiegelberg				
Dauernberg	4957		386 RT386	74
Dauernberg Abzweig	4954		385 386	74
Denteltal	7580		385	74
Gieshof	4960		385 386 RT386	74
Großhöchberg	5045		386 RT386	74
Großhöchberger Straße	4961		385 386	74
Hüttlen	5047		386	74
Löwensteiner Straße	4959		385 386 RT386	74
Parkplatz Zollstock	7449		385	74
Schule	5044		385 386	74
Sulzbacher Straße	4958		385 386 RT386	74
Vorderbüchelberg	3730		385 RT386	74
Jux				
Jux	5046		385 386 RT386	74
Kindergarten	6672		386	74
Wetzsteinstollen	7581		385	74
Nassach				
Kurzach	5049		386 RT386	74
Nassach	5048		385 386 RT386	74
Spielberg	siehe Sachsenheim			
St. Bernhard	siehe Esslingen (N)			
Steinach (WN)	siehe Berglen			
Steinbach	siehe Backnang			
Steinenberg	siehe Rudersberg			
Steinenbronn				
Goldäcker	7111		826 826A 828 N76	48
Im Alten See	7108		826 826A 828 N76	48
Kirche	7106		760 826 826A 828 N76 RT760	48
Steinheim (M)				
Bahnhof	5602		444 460 460A 461 464 N46	55/65
Höpfigheimer Straße	5599		444 460A 461	55/65
Horrenwinkel	6987		460 461	55/65
Kelter	5603		460 460A N46	55/65
Kleinbottwarer Straße	5922		460 460A N46	55/65
Kreuzwegäcker	6995		444	55/65
Murrer Straße	5601		460 460A 461 N46	55/65
Schulzentrum	6988		460 461	55/65
Wellarium	3504		444 460A	55/65
Höpfigheim				
Endwiesenstraße	3597		444 444A	55/65
Hauptstraße	5573		444 444A	55/65
Obere Seewiesen	3592		444 444A	55/65
Talstraße	3591		444 444A	55/65

Haltestelle	Nr.	Plan- quadrat	Linie	Tarifzone
Kleinbottwar				
Kleinbottwar	5604		460 460A 464 N46	55/65
Seestraße	6986		460 461	55/65
Stetten (F)			siehe Leinfeld-Echterdingen	
Stetten i. R.			siehe Kernen i. R.	
Strümpfelbach (Backnang)			siehe Backnang	
Strümpfelbach (Weinstadt)			siehe Weinstadt	
Sulzbach (M)				
Bahnhof	4952		R3 376 380 385 386 387 390 63/64/73/74 RT386 RT36	
Bartenbach	4912		376 387 390 RT390	63/64/73/74
Berwinkel	4906		376 380 387 RT36	63/64/73/74
Bushof Abzweig	7509		387 RT36	63/64/73/74
Eschenstruet	7508		387 RT36	63/64/73/74
Gartenstraße	6863		387 390	63/64/73/74
Hager	7510		387 RT36	63/64/73/74
Hummelbühl	4911		376 387 390 RT390	63/64/73/74
Lautern	5042		385 386 RT386	63/64/73/74
Lautertal	4953		385 386	63/64/73/74
Liemansklinge Abzweig	7507		387 RT36	63/64/73/74
Marktplatz	4905		376 380 385 386 387 390 RT386 RT390 RT36	63/64/73/74
Murrhardter Straße	4910		376 390 RT390	63/64/73/74
Schloss Lautereck	4904		380 385 386 387 390 RT390	63/64/73/74
Siebersbach	4955		385 386 RT386	63/64/73/74
Zwerenberg	7511		387 RT36	63/64/73/74
Sulzgries			siehe Esslingen (N)	
Süßen				
Süßen	10157		R1	71/81
Tailfingen			siehe Gäufelden	
Tamm				
Allee/Alter Weg	6886		536 536A	45
Allee/Brächterstraße	6885		536 536A	45
Alter Weg	6887		536	45
Bahnhof	7404		536 536A 541 542	45
Fritz-Lieken-Str.	3381		558	45
Hohenstange Frankfurter Straße	3460		536 536A	45
Hohenstange Stuttgarter Straße	3452		536 536A	45
Hohenstange Tübinger Straße	3446		536 536A	45
Hohenstange Ulmer Straße	3453		536 536A	45
Ludwigsburger Straße	3451		536 536A	45
Porschestr.	3382		558	45
Realschule	3449		536A	45
Robert-Bosch-Straße	3399		558	45
Thomashardt			siehe Lichtenwald	
Tiefenbronn				
Lehningen				
Mühlhausener Straße	31645		666	56/66
Rathaus	31654		666	56/66

Haltestelle	Nr.	Plan- quadrat	Linie	Tarifzone
Tischardt	siehe Frickenhausen			
Uhingen				
Uhingen	10152		RT	61
Unterbrüden	siehe Auenwald			
Unterensingen				
Blumenstraße	4289		153 184 RT184	50/51
Linde	4093		153 184 RT184	50/51
Stern	4290		153 184 RT184	50/51
Unterjettingen	siehe Jettingen			
Unterlenningen	siehe Lenningen			
Untermberg	siehe Bietigheim-Bissingen			
Unterriexingen	siehe Markgröningen			
Unterweissach	siehe Weissach i. T.			
Urbach				
Bahnhof	5789		R2 249	52/62
Banrain	6691		243 243A 249	52/62
Benzstraße	6627		243 243A 248 249	52/62
Burgstraße	6698		243 243A 249	52/62
Feuerwehr	6696		243 243A 249	52/62
Friedenskirche	6682		243 243A 249	52/62
Haubersbronner Straße	6699		243	52/62
Hauptstraße	5134		243 243A 248 249	52/62
Hölderlinweg	6695		243 243A 249	52/62
K.-Hornschuch-Straße	6625		249	52/62
Kapffstraße	6629		243 243A 249	52/62
Quellenweg	6626		248	52/62
Schloss	6692		243 243A 249	52/62
Schorndorfer Straße	6694		243A 248 243	52/62
Seehalde	6697		243 243A 249	52/62
Wasenstraße	5226		243 243A 248 249	52/62
Wittumhalle	5227		243 243A 249	52/62
Vaihingen (E)				
Austraße	5746		503 595 N56	56/66
Bahnhof	5879		R5 503 566 578 579 590 59256/66 595 707	
Enzbrücke	5751		592 595	56/66
Grabenstr. (Stadtm.)	5631		503 578 579 592 595 N56 707	56/66
Jugenddorf	6980		707	56/66
Krankenhaus	5873		579	56/66
Neue Bahnhofstraße	5880		503 578 579 592 595 707	56/66
Salzäcker	5757		503 579 595 N56	56/66
Stadtbahnhof	5932		579	56/66
Stadthalle	5733		503 578 579 592 595 N56 707	56/66
Steinbeisstraße	5875		579	56/66
Steinwerk	6981		707	56/66
Stromberggymnasium	6836		578 579 592 595 707	56/66
Stuttgarter Straße	5865		503 595	56/66
Vaihinger Eck	5745		503 579 595 N56	56/66

Haltestelle	Nr.	Plan- quadrat	Linie	Tarifzone
Aurich				
Abzweig	5752		592 595	56/66
Nußdorfer Straße	5885		592 595	56/66
Ortmitte	5753		592 595	56/66
Reitsteige	6965		592 595	56/66
Ensing				
Altes Schulhaus	6964		590	56/66
Bertha-Benz-Straße	7579		578 590	56/66
Feuerwehrmagazin	5920		579	56/66
Herrenwiesen	7812		N52	56/66
Kleinglattbacher Straße	5654		579 590 592	56/66
Enzweihingen				
Beerhaldenstraße	7416		503 595	46/56
Buolweg	7448		595	46/56
Enzweihingen B10	5744		503 579 595 N56	46/56
Klaiberstraße	6955		595	46/56
Pulverdingen B10	5743		503	46/56
Pulverdingen Ort	5628		503	46/56
Rieter Straße	6953		595	46/56
Talhöfe	5756		579	46/56
Gündelbach				
Dreschhalle	5881		592	56/66
Hildenstraße	5882		592	56/66
Katharinenstraße	6976		592	56/66
Pfarrhaus	5740		592	56/66
Rathaus	3590		592	56/66
Horrheim				
Feuerwehrhaus	5737		590 592	56/66
Marktplatz	5738		590 592	56/66
Maulbronner Straße	5739		592	56/66
Pforzheimer Straße	7811		N52	56/66
Kleinglattbach				
Ensinger Straße	3353		579	56/66
Grundschule	5653		566 578 592 N52	56/66
Im See	5731		578 579	56/66
Nordbahnhof	5766		566 578 592 N52 N56	56/66
Osterwiesenweg	5884		566 578 592 N52	56/66
Schillerstraße	5759		578 579	56/66
Weizenstraße	3352		578 579	56/66
Riet				
Dorfplatz	5748		502 503 592 595	56/66
Rieter Tal	5747		503 595	56/66
Roßwag				
Friedhof	7841		707	56/66
Mühlhäuser Straße	6850		707	56/66
Roßwag Sporthalle	5811		707	56/66
Seemühle	6849		707	56/66
Silvanerstraße	7842		707	56/66
Vordersteinenberg	siehe Alfdorf			
Vorderweißbuch	siehe Berglen			

Haltestelle	Nr.	Plan- quadrat	Linie	Tarifzone
Waiblingen				
Alfred-Diebold-Weg	3684		207	32
Alte Bundesstraße	5955		216	32
Alte Winnender Steige	3720		208	32
Am Kätzenbach	5160		201 202 204	32
Anton-Schmidt-Straße	3686		216	32
Arbeitsagentur/Post	7093		218	32
Bahnhof	7604		S2 S3 R2 R3 201 202 204 205 206 207 208 209 210 211 212 213 216 218 227 335 431 432 N31 RT201 RT211 X20	32
Bajastraße	3685		207	32
Beim Wasserturm	3632		207	32
Berufsschulzentrum	3650		205	32
Birkenweg	3721		208	32
Blumenstraße	5144		201 202 204 205 206 207 209 210 211 212 N31	32
Boskopweg	3692		208	32
Buchenweg	3725		208	32
Bürgerzentrum (Hallenbad)	3627		201 202 204 207 209 210 335 N31	32
Bürgerzentrum (Remsbrücke)	5145		201 208	32
Christofstraße	3698		208	32
Danziger Platz	5389		207	32
Devisesstraße	3628		207 211 212 216 218 N31	32
Eisentalstraße	5956		216	32
Emil-Münz-Straße	7094		218	32
Feuerwehrgerätehaus	5797		205	32
Finanzamt	3687		208	32
Finkenberg	3688		209 210 N31	32
Freibad	5404		206 227	32
Friedhof	5958		218	32
Fröbelstraße	3652		208	32
Fronackerstraße	4875		208 213 431	32
Fuchsgrube	5407		207	32
Galerie	3654		201	32
Galgenberg	3645		208	32
Galgenbergbrücke	5163		207 217A	32
Gewerbestraße (Akademie)	5924		216	32
Giselastraße	3655		206 227	32
Hausgärten	3648		218	32
Hegnacher Höhe	4877		213 431	32
Hochwachturm	5387		218	32
Im Baumstücker	3693		208	32
Im Sämann	5412		209 210 N31	32
Jesistraße	5950		207 216	32
Junge Weinberge	3723		208	32
Korber Steige	5408		207 209 210 N31	32
Ludwigsburger Straße	4876		208 213 431	32
Marktgasse	5386		208	32
Meisenweg	3656		207	32
Mendelssohnstraße	7091		218	32
Mikrozentrum	5406		207	32
Nachtigallenweg	5413		209 210 N31	32
Neue Rommelshäuser Straße	3640		211 N31	32
Neustädter Straße	5146		201	32
Obere Bahnhofstraße	5925		201 202 204 205 206 207 209 210 N31	32
Oberer Rosberg	3724		208	32
Querspange	5411		218	32

Haltestelle	Nr.	Plan- quadrat	Linie	Tarifzone
Rathaus	5410		208	32
Remspark	3626		207	32
Rundsporthalle	5161		201 202 204	32
Salierschule	6677		217A 201 202 204	32
Salierstraße	5405		207	32
Schänzle	5957		216	32
Schellingstraße	7092		218	32
Schippertsäcker	3690		218	32
Schmidener Straße	3647		208 218	32
Schwabstraße	7095		218	32
Schwanen	3646		208	32
Seniorenzentrum	3699		218	32
Sommerhalde	4940		211 N31	32
Stadtmitte	5391		201 202 204 205 206 207 208 209 210 227 335 N31	32
Stadtwerke	3629		206 227	32
Stauferschule	4874		211 212 213 431 201	32
Staufersstraße	5158		207	32
Steingrube	3722		208	32
Talstraße	3651		213 218 431	32
Untere Mayenner Straße	3691		211 212 218	32
Wasserstubenweg	7090		218	32
Wendelkönig	3644		208	32
Winnender Straße	5409		207 335	32
Beinstein				
Endersbacher Straße	5165		201 202 204 N31	32/42
Hausweinberg	6638		204	32/42
Kleinheppacher Straße	6636		204	32/42
Mühlweg	5951		201 202 204 N31	32/42
Obsthalde	6634		204	32/42
Rathaus	5164		201 202 204 N31	32/42
Rossäcker	6637		204	32/42
Waiblinger Straße	5162		201 202 204	32/42
Bittenfeld				
Altes Rathaus	5156		201 RT201	32/34/43/44
Am Zipfelbach	5155		201 RT201	32/34/43/44
Beethovenstraße	7550		201 RT201	32/34/43/44
Friedhof	7551		201 RT201	32/34/43/44
Hochberger Straße	5553		430 433	32/34/43/44
Hochdorfer Straße	5554		430 433	32/34/43/44
Klingenstraße	5157		201 RT201	32/34/43/44
Rienzhofer Mühle	5154		201 RT201	32/34/43/44
Schillerschule	7549		201 RT201	32/34/43/44
Hegnach				
Aldinger Straße	5546		213 431 RT201	32
Hauptstraße	4882		213 431 RT201	32
Katholische Kirche	5429		213 431 RT201	32
Neckarstraße	4878		213 431 432 RT201	32
Rathaus	4879		213 431 RT201	32
Hohenacker				
Bildäckerstraße	5150		201 RT201	32/43
Bittenfelder Straße	5152		201 RT201	32/43
Hegnacher Straße	7596		201 RT201	32/43
Kriegsberg	7548		201 RT201	32/43
Ortsmitte	5151		201 RT201	32/43

Haltestelle	Nr.	Plan- quadrat	Linie	Tarifzone
Neustadt				
Alte Schule	7545		201 RT201	32/43
Alte Waiblinger Straße	5147		201 RT201	32/43
Friedensschule	5149		201	32/43
Neustadt-Hohenacker Bahnhof	1602		S3 201 RT201	32/43
Pfarräcker	7547		201 RT201	32/43
Rathaus	5148		201 RT201	32/43
Schneider	6676		201 RT201	32/43
Torstraße	7597		201 RT201	32/43
Walldorf				
		siehe Walldorfhäslach		
Walldorfhäslach				
Häslach				
Rathaus	24319		189	59
Seestraße	2064		75 75E 188 189	59
Süd	2063		75 75E 188 189	59
Walldorf				
Gustav-Werner-Schule	29044		189	59
Hohebildstraße	2067		75 75E 189	59
Rathaus	2068		75 75E 189	59
Wäldenbronn				
		siehe Esslingen (N)		
Waldenbuch				
Austraße	3221		760 N76	48/58
Bonholz	2815		826 826A 828	48/58
Gänswiese	3129		167A 760 826 826A 828 N76	48/58
Glashütte	3120		760 826 826A N76	48/58
Hallenbad	3122		167A 760 826 826A 828 N76	48/58
			RT760	
Hasenhof	3131		760 826 826A 828	48/58
Lerchenweg	3123		760 826 826A 828 N76	48/58
			RT760	
Liebenau	3118		167A 760 826 826A 828	48/58
			RT760	
Postamt	3119		760 826 826A 828 RT760	48/58
Stadion	3130		760 826 826A 828 N76	48/58
			RT760	
Waldhausen (Lorch)				
		siehe Lorch		
Waldrems				
		siehe Backnang		
Walheim				
Bahnhof	5785		R4 574A N58	55/65
Warmbronn				
		siehe Leonberg		
Weil				
		siehe Esslingen (N)		
Weil der Stadt				
Alte Renninger Straße 111	6472		665	56
Alte Renninger Straße 19	6474		665	56
Alte Renninger Straße 49	6473		665	56
Bahnhof	1303		S6 663 665 666 670 749 766 56 670.2 880 RT663 RT670	
			RT666	
Blammerbergstraße	6471		665	56

Haltestelle	Nr.	Plan- quadrat	Linie	Tarifzone
Grabenstraße	4581		670 749 766 670.2 RT670 RT766	56
Gymnasium	6477		663 665 666 670 766 670.2 880	56
Joseph-Haydn-Straße	6478		670.2 880	56
Merklinger Straße	4575		663 666 749 RT663	56
Normannenstraße	6470		665	56
Stadtgarten	4574		663 666 670 749 766 670.2 880 RT663 RT670 RT766	56
Hausen (W)				
Würmtalstraße	4593		663 666 749 RT663	56
Merklingen				
Beethovenstraße	4589		663 749	56
Hauptstraße	4587		663 666 749 RT663	56
Hausener Straße	4590		663 666 749 RT663	56
Industriestraße	5839		663	56
Metzelwiesen	5841		663 666 749 RT663	56
Ortsmitte	4588		663 666 749 RT663	56
Riemenmühle	5838		663 666 749 RT663	56
Münklingen				
Im Tal	4591		663 666 749 RT663	56
Neuhauser Straße	4577		663 666 749	56
Rathaus	4592		663 666 749 RT663	56
Schafhausen				
Dätzinger Weg	4053		749	56
Hohenzollernstraße	4579		670 766 RT670 RT766	56
Magstadter Straße	4584		670 766 N75 RT670 RT766	56
Weiler (BB)	4583		670 766 N75 RT670 RT766	56
Würmbrücke	4582		670 766 RT670 RT766	56
Weil im Schönbuch				
Hauptstraße	5947		826A N74 RT754	58/68
Kälberstelle	7036		826 826A 828	58/68
Nord	3108		761 826A N74 RT754	58/68
Röte	4781		R72 761	58/68
Schaichhofsiedlung	4185		826A RT754	58/68
Schaichhofstraße	4145		826A N74	58/68
Schule/Hallenbad	5948		761	58/68
See	4790		761 826A N74 RT754	58/68
See (Seestr.)	3144		RT754	58/68
Tropfel	4192		R72 826A RT754	58/68
Turnhalle	4783		826A	58/68
Untere Halde	7037		R72	58/68
Wilhelmstraße	3143		761 826A RT754	58/68
Breitenstein				
Rathaus	4788		756 761 826A N74 RT754	58/68
Neuweiler				
Abzweig	4789		761 826A N74 RT754	58/68
Beethovenstraße	4821		761	58/68
Hennersdorfer Straße	4819		756 761 826A RT754	58/68
Rathaus	4820		761 RT754	58/68
Weiler	siehe Schorndorf			
Weiler zum Stein	siehe Leutenbach			

Haltestelle	Nr.	Plan- quadrat	Linie	Tarifzone
Weilheim (T)				
Abzweigung Hepsisau	4399		170 174 177 RT177	71
Bildungszentrum	3893		173 174 175 177	71
Egelsberg Egelsbergstraße	3899		173 175 177 RT173 RT175 RT177	71
Egelsberg Hochhaus	2817		173 175 177 RT173 RT175 RT177	71
Egelsberg Teckstraße	3900		173 175 177 RT173 RT175 RT177	71
Jahnstraße	4394		173 175 177 RT177	71
Kirchheimer Str./Hegelstraße	4395		173 175 177 RT173 RT175 RT177	71
Kreissparkasse/Brunnenstraße	3894		170 173 174 175 177 RT173 RT175 RT177	71
KSK/Kirchheimer Str.	4327		174 177	71
Lange Morgen	4396		173 175 177 RT173 RT175 RT177	71
Lerchenstraße	4362		174 177 RT177	71
Limburgschule/Bissinger Straße	3896		173 174 175 177	71
Limburgschule/Kelterstraße	5908		174 177	71
Maierhöfe	3897		173 175 177 RT177	71
Neidlinger Straße	4398		174 177 RT177	71
Schluchtweg	4325		173 175 177 RT177	71
Weinsteige	3895		177 RT177	71
Hepsisau				
Rathaus	4405		174 177 RT177	71
Weinstadt				
Beutelsbach				
Bahnhof	3711		S2	42
Benzach	5396		206 209	42
Benzach Bildungszentrum	5397		202 206 209 217A 227	42
Rathaus	5179		206 217A RT206	42
Schurwaldstraße	5399		206	42
Ulrichstraße	5398		206 217A RT206	42
Endersbach				
Bahnhof	7704		S2 116 202 206 209 RT202 RT206 RT209	42
Bahnhofstraße	6837		202	42
Beim Kreisel	6838		202	42
Jahnhalle	5188		202	42
Kalkofen	6839		202	42
Ortsmitte	5393		116 202 206	42
Otto-Mühlschlegel-Haus	5174		202 RT202	42
Stetten-Beinstein Bf	1701		S2 116	32/42
Stettener Straße	5166		206	32/42
Viadukt	5168		116 202 206	42
Großheppach				
Backhaus	5170		209 217A RT209	42
Grunbacher Straße	3712		227 RT209	42
Gundelsbach	3717		RT209	42
Katholische Kirche	5171		209 RT209	42
Kleinheppacher Straße	5172		209 217A	42
Prinz-Eugen-Platz	5169		209 217A RT209	42
Schnait				
Baach	5952		RT206	42
Buchhaldenstraße	5403		206 RT206	42

Haltestelle	Nr.	Plan- quadrat	Linie	Tarifzone
Kelter	5400		206 217A	42
Lützestraße	5401		217A	42
Silcherstraße	5402		206 RT206	42
Wiesentalstraße	6665		206	42
Strümpfelbach (Weinstadt)				
Hundsäcker	5180		202 RT202	42
Kelter	5177		202	42
Rathaus	5178		202 RT202	42
Seemühle	5175		202	42
Traube	5176		202 RT202	42
Weissach (BB)				
Bachstraße	5912		633 634 634A 636 N62	56
Bahnhofstraße	4533		620 633 634 634A 636 N62	56
Flachter Straße	4568		634 634A 636 N62	56
Hindenburgstraße	4571		633 634 634A 636 765A	56
Marktplatz	4534		620 633 634 634A 636 N62 765A	56
Ölmühle	4532		620	56
Porsche	4564		634 636 652 653 765 765A	56
Strudelbachhalle	5918		634 636 N62	56
Wöhr-Tours-Depot	5911		633 634 634A 636 N62	56
Flacht				
Hohweg	4567		633 634 634A 636 N62	56
Neuenbühl	4578		633 634 634A 636 N62	56
Ortsmitte	4566		633 634 634A 636 N62	56
Sportplatz	4565		633 634 634A 636 N62	56
Weissach i. T.				
Bruch (Weissach)				
Bruch	4989		381 382 384	53/63
Kelter	4990		381 382 384	53/63
Cottenweiler				
Bildungszentrum	5995		365A 382 384	53/63
Heutensbacher Straße	5039		381 383 393 RT381	53/63
Lerchenstraße	5040		383 393	53/63
Seegutstraße	6667		383 393	53/63
Stockäcker	4977		381 383 384 RT381	53/63
Oberweissach				
Ebniseestraße	4988		381 382 384	53/63
Wattenweiler	5041		383 393	53/63
Weissachstraße	4978		381 382 384 RT381	53/63
Unterweissach				
Aichholzhof	5994		381 382 384 RT381	53/63
Beethovenstraße	5287		365	53/63
Edeka	5288		381 382 383 384	53/63
Heimatmuseum	5388		365	53/63
Lindenplatz	5030		365 381 382 383 384 RT381	53/63
Rathaus	5375		365	53/63
Täferhalde	6509		365 381 382 384	53/63
Welzheimer Straße	5374		381 382 383 384 RT381	53/63
Welzheim				
Aichstrut	5065		263 375 RT21	72
Aichstruter Sägmühle	7536		RT21	72
Amselweg	5128		228 265	72

Haltestelle	Nr.	Plan- quadrat	Linie	Tarifzone
Bausche	5055		258 263	72
Bethel	5058		250 263 266	72
Breitenf. Reinhold-Maier-Platz	5132		250 263 266 RT266	72
Breitenfürst Lorcher Straße	5087		250 266 RT266	72
Breitenfürst Schulhaus	5056		263	72
Brunnenstraße	7582		263 266	72
Busbahnhof	5060		228 250 251 257 259 263 265 266 375 RT266 RT21	72
Eckartweiler	5074		263 RT21	72
Eierhof	5072		263 RT21	72
Eselsalden	5054		263	72
Firma Bauknecht	6685		228	72
Friedhof	5129		228 265	72
Gausmannsweiler	5075		263 RT21	72
Gottlob-Bauknecht-Platz	5063		263	72
Gschwender Straße	6686		251 257 263 265 266 375	72
Kirchplatz	5061		228 251 257 259 263 265 266 375	72
Klingenmühle	5284		228 265	72
Langenberg	7525		258	72
Laufenmühle	5127		228 265	72
Leinhalde	7739		RT21	72
Lettenstich	7527		258	72
Naturfreundehaus	7818		251 265 266	72
Neuhof	5088		266 RT266	72
Oberer Wasen	5123		263	72
Obersteinenberg	7526		258	72
Ölmühle	7522		RT21	72
Reizenwiesen	6997		263	72
Schafhof	5064		263 375 RT21	72
Schulzentrum	5131		228 257 258 259 263 266	72
Seiboldswweiler	5073		263 RT21	72
Steinbeise	5130		257 263 375	72
Steinbruck	5053		263	72
Taubenhof	7524		258	72
Vorderhundsberg	7528		258	72
Wendlingen (N)				
Alter Sportplatz	4293		152 154	51
Anne-Frank-Schule	7577		152 155	51
Austraße	6864		154	51
Bahnhof	4257		S1 R8 R73 151 152 154 15551 184 196 X10 N81 LT151	
Fabrikstraße	3831		154	51
Friedhof	6865		154	51
Goethestraße	3826		154	51
Industriegebiet	4287		184	51
Kapellenstraße	4295		155	51
Kirchheimer Straße	3827		154	51
Kolpingstraße	3832		155	51
Ludwig-Finckh-Straße	3830		154	51
Neuffenstraße	4474		155	51
Schulzentrum	4296		152 155 196	51
Schulzentrum am Berg	6779		196	51
Schützenstraße	4297		155 196	51
Sporthalle	7578		152	51
Taläckerstraße	3833		155	51
Wilhelm-Raabe-Straße	3829		154	51
Wernau (N)				
Adlerstraße	6723		145 146 RT145	41/51

Haltestelle	Nr.	Plan- quadrat	Linie	Tarifzone
Bahnhof	4241		S1 R8 R73 145 146 168 RT145 RT146	41/51
Bergstraße	4246		145 146 RT145 RT146	41/51
Bruckenstraße	6722		145 146 168 RT145 RT146	41/51
Brühl	4249		168	41/51
Dorotheenweg	4244		145 146 RT145 RT146	41/51
Freitagshof	4369		168	41/51
Friedrich-List-Straße	4247		145 146 RT145 RT146	41/51
Kirche Sankt Magnus	6726		145 146 168 RT146	41/51
Königsberger Straße	6724		145 146 RT145 RT146	41/51
Marienstraße	4245		145 146 RT145 RT146	41/51
Max-Eyth-Straße	4248		145 146 RT145 RT146	41/51
Quadium	6710		145 146 168 RT145 RT146	41/51
Realschule	4251		145 146 168 RT145 RT146	41/51
Stadtplatz	4228		145 146 RT145 RT146	41/51
Wiflingshausen		siehe Esslingen (N)		
Winnenden				
Backnanger Straße	3634		332	43
Bahnhof/ZOB	7605		S3 R8 210 310 331 332 334 43 335 336 337 340 456 RT334 RT30 RT31	43
Bildungszentrum II	5307		310 331 334 335 336 337 340	43
Brückenstraße	3696		332	43
Friedhof	5207		331 336 337 340	43
Hermann-Löns-Weg	5218		310 331	43
Hermann-Schwab-Halle	4896		210 334 335 RT30 RT31	43
Kelter	5306		210 310 331 334 335 RT30 RT31	43
Kronenplatz	3637		210 310 331 332 334 335 336 337 340	43
Lange Weiden	5308		332	43
Rems-Murr-Klinikum	6983		210 332 335	43
Ringstraße	5210		210 310 331 334 335 336 337 340 RT30 RT31	43
Seestraße	3636		332	43
Stöckachschule	5286		331 336 337 340 RT30 RT31	43
Wallstraße	5209		210 310 331 334 335 336 337 340	43
Wolfsklingenweg	5991		331 336 337 340 RT30 RT31	43
Wunnebad	3642		210 334 335	43
Baach (Winnenden)				
Ortsmitte	5274		337 340 RT31	43
Birkmannweiler				
Burkhardshof	5992		336 337 340 RT31	43
Industriegebiet	5968		336 RT31	43
Ortsmitte	5204		336 337 340 RT31	43
Talaue	5203		336 337 340 RT31	43
Breuningsweiler				
Buocher Straße	5423		310 331 RT30	43
Haselsteinstraße	5422		310 331 RT30	43
Bürg				
Bürg	5272		337 RT31	43
Schulerhof	6659		337 RT31	43

Haltestelle	Nr.	Plan- quadrat	Linie	Tarifzone
Hanweiler				
Backhäusle	5311		332 334 RT30	43
Burgunderweg	5310		332 334	43
Hertmannsweiler				
Baacher Weg	6664		332 340 RT31	43
Heckenweg	7456		332	43
Karl-Georg-Pfleiderer-Straße	5869		332 340 RT31	43
Schmiede	3622		332 RT31	43
Stöckenhofer Straße	6663		RT31	43
Wiesentalstraße	7455		332 340	43
Höfen				
Baacher Straße	5217		337 340 RT31	43
Gemeindehalle	5273		337 340	43
Ortsmitte	5275		337 340 RT31	43
Seehaldenweg	5205		337 340 RT31	43
Schelmenholz				
BBW	6660		332 334	43
Eschenweg	6661		332 334	43
Förchenwaldstraße	5309		332 334	43
Theodor-Heuss-Platz	6662		332 334 RT30	43
Winterbach				
Bahnhof	1705		S2	52
Bahnunterführung	4083		106 149 217A 245 261	52
Engelberg	4082		106 149 217A 245 261 262	52
Goldboden	4080		106 149 261 262	52
Lerchenstraße	6891		245	52
Manolzweiler	4081		149 217A	52
Pflegeheim	3713		106 149 217A 227 245	52
Remsbrücke	3714		106 149 217A 227 245	52
Winzerhausen				
			siehe Großbottwar	
Wolfschlugen				
Esslinger Straße	2918		74 74E 120	40/49/50/59
Löwen	2919		74 74E 120	40/49/50/59
Reinhardtstraße	2920		74 74E	40/49/50/59
Schubertstraße	2808		120	40/49/50/59
Siedlung	2921		74 74E	40/49/50/59
Zell (Essl.)				
			siehe Esslingen (N)	
Zizishausen				
			siehe Nürtingen	
Zollberg				
			siehe Esslingen (N)	