

Haltestellenverzeichnis

Haltestelle	Nr.	Plan- quadrat	Linie	Tarifzone
Adelberg				
Abzweig beim Kloster	17654		260 935 RT935	4/5
Volksbank	17656		260 935 RT935	4/5
Zachersmühle	17653		260 935	4/5
Affalterbach				
Birkhau	3600		456 456A	3
Klingenstraße	3601		456 456A	3
Marbacher Straße	3599		456A N40	3
Waage	3602		456 456A N40	3
Wolfsölden	3603		456 456A	3
Affstätt				
		siehe Herrenberg		
Aich				
		siehe Aichtal		
Aichelberg (Aichwald)				
		siehe Aichwald		
Aichelberg (GP)				
Bürgerhaus	12060		920 920A 923 N92 RT920	5
Kreuzung	12061		920 920A 923 RT920	5
P+M-Parkplatz	12063		170	5
Aichschieß				
		siehe Aichwald		
Aichtal				
Aich				
Bombach	4475		167 808A 809 809A N89	3/4
Ort	2001		167 805 808 808A 809 809A 816A N89	3/4
Riedwiesen	5910		167 805 808 809A	3/4
Rudolfshöhe	2000		167 808A 809A 816A	3/4
Siedlung	2003		167 805 808 808A 809A 816A	3/4
Stern	2007		167 808A 809 809A N89	3/4
Grötzingen				
Froschegert	2135		167 808A 809A 816A	3/4
Kriegerdenkmal	4472		809A	3/4
Nürtinger Straße	4471		167 808A 809A	3/4
Ortsmitte	5001		167 808A 809 N89	3/4
Raiffeisenstraße	190		808A 809 809A N89	3/4
Schönblick	4473		167 808A 809 809A N89	3/4
Neuenhaus				
Grörach	4476		167 808A 809 809A N89	3/4
Häfnerstraße	4477		167 760 809 809A N89	3/4
Im Vogelsang	2962		760 809A	3/4
Kirche	5000		167 760 808A 809 809A N89	3/4
Aichwald				
Aichelberg (Aichwald)				
Holl	4167		107 114 114A N14	3
Kronenstraße	4165		107 114 114A N14	3
Rathaus	4166		107 114 N14	3

Haltestelle	Nr.	Plan- quadrat	Linie	Tarifzone
Aichschieß				
Industriegebiet	4154		107 114 114A N14	3
Kreuzung	4155		107 114 114A 149 N14	3
Krummhardt Abzweig	4163		107 114 114A N14	3
Krummhardt				
Krummhardt Ort	4164		107 114 114A N14	3
Lobenrot				
Lobenrot Ort	4161		114	3
Schanbach				
Kreisverkehr	4156		107 114 114A N14	3
Lobenroter Hof	4160		114	3
Rössle	4159		114	3
Schule	4157		114 114A	3
Siedlung	4162		107 114 114A N14	3
Aidlingen				
Buchhaldenschule	7027		763A 768	4
Diakonissenmutterhaus	4765		763 763A	4
Furthmühle	4766		763 763A 764 768 RT763	4
Hermann-Hesse-Straße	4778		763 763A 764 N75 RT763	4
Katholische Kirche	4725		763 763A 764 N75 RT763	4
Lehenweiler	4775		763A 768 RT763	4
Lehenweiler Abzweig	4774		766 768 N75	4
Rathaus	4777		763 763A 764 768 N75 RT763	4
Schafhauser Straße	4776		763A 768 N75	4
Sonnenbergschule	7028		763A 768	4
Dachtel				
Backhaus	4181		763 763A 764 N75 RT763	4/5
Bergsiedlung	4189		763 763A 764 RT763	4/5
Bergsiedlung (Keplerstraße)	4190		763 763A	4/5
Deufringen				
Aidlinger Straße	4779		763 763A 764 N75 RT763	4
Rathaus	4780		763 763A 764 N75 RT763	4
Albershausen				
Am Brünnele	12018		916A	4/5
Bünzwanger Straße	12045		911 911A 916A	4/5
Finkenweg	12019		911 911A 916A	4/5
Frühlingstraße	12024		911 911A 916A	4/5
Gemeindeländerweg	12021		911 911A 916A	4/5
Im Morgen	12020		911 911A 916A	4/5
Industriegebiet	12023		911 911A 914 914A N91	4/5
Lenaustraße	12026		911 911A 916A	4/5
Ortsmitte	12044		911 911A 914 914A N91	4/5
Schule	11096		916A	4/5
Staufenstraße	12015		911 911A 914 914A 916A	4/5
Waldeckstraße	12016		911 911A 914 914A 916A N91	4/5
Aidlingen siehe Remseck (N)				
Alldorf				
Bonholz Abzweig	5104		266	5
Döllenstraße	6641		251 265 269	5
Marktplatz	5099		251 265 266 268 269	5

Haltestelle	Nr.	Plan- quadrat	Linie	Tarifzone
Schule	6640		266 268 269	5
Strübelmühle	5098		251 269	5
Untere Bühelstraße	5100		251 265 266 268	5
Untere Schlossstraße	5103		266	5
Pfahlbronn				
Abzweig Eisenbachsee	6942		251 265 266	5
Adelstetten	5105		266	5
Brech	5101		268	5
Brech Kaiserlinde	5102		268	5
Brend	6642		259	5
Buchengehren	6781		265 269	5
Buchengehren Sägmühle	6782		265 269	5
Burgholz	6643		259	5
Haghof	5089		266	5
Haubenwasen	6968		266	5
Höldis	6784		259	5
Lorcher Straße	5092		251 265 266 268	5
Mannholz	6645		259	5
Mittelweiler	6780		265 269	5
Petershalde	5090		266	5
Rienharz	6647		251 259 265 266	5
Rienharzer Str./Schule	6646		251 265 266	5
Tannhof	6979		251 259 265 266	5
Welzheimer Straße	5091		266	5
Vordersteinenberg				
Abzweig Greuthof	5026		251 269	5
Abzweig Wahlenheim	6922		265	5
Greuthöfle	6669		251 269	5
Heinlesmühle	6648		257	5
Hellershof	5281		257	5
Hellershof Kreuzung	6915		251 257 263 265	5
Hintersteinenberg Süd	6668		251 269	5
Hundsberg	6925		257	5/6
Hüttenbühl	6644		257	5
Hüttenbühlsee Abzw.	6914		251 265	5
Kapf Kapfhofweg	5097		251 269	5
Kapf Mohnwiesenweg	5096		251 269	5
Vordersteinenberg	5095		251 269	5
Wahlenheim	6797		251 269	5
Allmersbach (Aspach)	siehe Aspach			
Allmersbach im Tal				
In den Äuleswiesen	7480		393	4
Ortsmitte	5032		383 393	4
Schule	5037		383	4
Wasenfeld	6874		383 393	4
Heutensbach				
Rathaus	5038		383	4
Altbach				
Altbacher Hof	3800		140	3
Badstraße	3898		140	3
Bahnhof	1800		St	3
Feuerwehr	3817		140	3
Gemeindehalle	3804		140	3
Haldenrainweg	3818		140	3
Im Braunkiel	3801		140	3

Haltestelle	Nr.	Plan- quadrat	Linie	Tarifzone
Losburgstraße	3802		140	3
Rathaus	3803		140	3
Staufenerstraße	3816		140	3
Altdorf (BB)				
Bachstraße	4795		752 RT754	4
Friedhof	4794		752 N74 RT754	4
Holzgerlinger Straße	4793		752	4
Würmstraße	4772		752 RT754	4
Altdorf (ES)				
Obere Liesäcker	7089		188 188A 189A 808	4/5
Stuttgarter Straße	4489		188 188A 189 189A 808 RT189	4/5
Altenriet				
Obere Sulzwiesen	1995		188A	4
Rathaus	2066		188 188A 189 189A 805 809A RT189	4
Schule	2065		188 188A 189 189A 805 809A RT189	4
Sportplatz	6708		188A 805	4
Altenteig				
Feuerwehrhaus	31348		X77 770	8
Berneck				
B28	31316		X77 770	8
Bahnhof	31315		770	8
Wart				
Kirche	31319		770 777	8
Waldschwimmbad	31317		770	8
Althütte				
Ebniseestraße	3729		251 263 265 330	5
Kallenberg	4992		382A 384	5
Lutzenberg	4991		230 265 382 382A 384	5
Ortsmitte	4996		230 330 382 382A 384	5
Rathaus	4995		230 251 263 265 330 382 382A 384	5
Schule	3719		384	5
Strohhof	4997		230 330 382 382A 384	5
Voggenhof Abzweig	5027		251 263 265 330	5
Sechselberg				
Fautspach	5301		373 382 382A RT38	5
Feuerwehrgerätehaus	4985		382 382A	5
Naturfreundehaus	4984		382 382A	5
Schule	4986		373 382 382A RT38	5
Waldenweiler	4987		382 382A	5
Amstetten				
Amstetten	34001		RB16 RE5 RE5/RB16	7
Schalkstetten				
Binsenstraße	34152		957 RT957	7
Schule	34151		957 N95 RT957	7

Haltestelle	Nr.	Plan- quadrat	Linie	Tarifzone
Aspach				
Allmersbach (Aspach)				
Allmersbach am Weinberg	5360		367 367A	4/5
Röhrach	5361		367 367A	4/5
Großaspach				
Forstboden	3674		367 467	4/5
Friedrich-List-Straße	3673		367 367A	4/5
Fürstenhof	5364		457 477	4/5
Hohrot	5358		367 367A	4/5
Klöpferbach	5357		367 367A 457 467 477	4/5
Lerchenstraße	5356		367 367A 457 467	4/5
Marbacher Straße	6518		367A 457 477	4/5
Zwingelhausen Abzweig	5365		457 477	4
Kleinaspach				
Hardtwaldhalle	6651		457	4/5
Karlshof	6656		367 467	4/5
Ortmitte	3672		367 367A 457 467	4/5
Schafhaus	5362		367 367A	4/5
Sinzenburg	6652		467	4/5
Sonnenhof	6843		367 367A 457 467	4/5
Rietenau				
Rietenau	5359		367 367A	4/5
Asperg				
Bahnhof	7400		S5 433 531 532 536A	2/3
Berliner Straße	6947		433 536A	2/3
Gymnasium	3400		536 536A	2/3
Hohenstaufenstraße	3407		532	2/3
Im Waldeck	5634		433	2/3
Lehenbrücke	6946		532	2/3
Markgröninger Straße	5481		531 532	2/3
Möglinger Straße	3402		433 536 536A	2/3
Neckarstraße	5478		433 536A	2/3
Saarstraße	3404		433 536A	2/3
Stadtmitte	6766		433 531 532 536 536A	2/3
Stuttgarter Straße	6948		433 536A	2/3
Volksbank	5479		433	2/3
Weinstraße	3405		531 532	2/3
Wilhelmsplatz	3406		433 531 532 536A	2/3
Asperglen	siehe Rudersberg			
Auendorf	siehe Bad Ditzenbach			
Auenwald				
Lippoldswweiler				
Abzweig Däfern	5993		382	5
Am Brenner	5384		382 382A	5
Badstraße	4982		366 381 382 382A	5
Däfern	4980		366 382A	5
Hohnweiler Forststraße	5996		366	5
Hohnweiler Rathaus	4981		366 381 382 382A	5
Hohnweiler Rathausstraße	4979		366 381 382 382A	5
Raiffeisenbank	5385		366 381 382 382A	5
Traube	5382		366 381	5

Haltestelle	Nr.	Plan- quadrat	Linie	Tarifzone
Oberbrüden				
Kelterplatz	7458		366	5
Kirchplatz	5379		365 365A 383	5
Mittelbrüden	5378		365 365A 366 383	5
Rosenstraße	5380		365 365A 383	5
Unterbrüden				
Auenwaldhalle	5383		365 365A 381 383	5
Friedhof	5381		365A 366 381	5
Hügelstraße	5377		365 365A 366 381 383	5
Rathaus	4976		365A 366 381	5
Aufhausen (Geislingen)	siehe Geislingen (Steige)			
Aurich	siehe Vaihingen (E)			
Baach (Winnenden)	siehe Winnenden			
Backnang				
AOK/Waldhorn	3605		360 361 368 390 N36 RT390	4
Aspacher Brücke	5329		360 361 362 368 370 RT363	4
Bahnhof/ZOB	7600		S3 S4 RB19 RE90 359 360 4 361 362 363 365 366 367 368 369 370 381 382 383 384 390 393 455 457 467 N30 N36 RT363 RT390	4
Beim Wasserturm	6938		362A 367A	4
Berliner Ring	5330		360 361 368 390 N36 RT390	4
Biegel	3661		360 361 362 368 370 390 N36	4
Blumenstraße	3606		369 393 N36	4
Burgplatz	5345		360 362 366 N36	4
Carl-Kaelble-Straße	3662		361	4
Christophstraße	7512		360 361 368 390 N36 RT390	4
Dresdener Ring	3657		360 362A 367A	4
Eichwald	6688		368	4
Eintracht	5337		362 366 370	4
Erbstetter Straße	3667		RT363	4
Etzwiesenbrücke	5323		363 367 390 457 467 RT363 RT390	4
Feuerwehr	5336		362 370	4
Föhrenbühl	5342		362	4
Fornsbacher Weg	6937		362A 367A	4
Friedhof	3607		369 393	4
Gäildorfer Straße	4949		390 RT390	4
Gartenstraße	3660		362 366 370	4
Gerberstraße	5335		363 367 457 467 RT363	4
Gertrud-Bäumer-Weg	3675		362 366	4
Gesundheitszentrum	4971		361 365 381 382 383 384 N36	4
Hasenhäide	3668		360 362 N36	4
Hinterer Tos	6666		361 362A N36	4
Im Kusterfeld	3728		369 393	4
Im Wiesengrund	3613		360 361 368 390 N36 RT390	4
Industriestraße	4972		361 365 381 382 383 384 393 N36	4
Johanneskirche	3666		361 365 366 369 381 382 383 384 393	4
K.-Ferd.-Braun-Straße	6912		359	4
Kreisberufsschulzentrum	3611		369 393	4
Kuchengrund/OVR	3639		369	4

Haltestelle	Nr.	Plan- quadrat	Linie	Tarifzone
Lerchenäcker	6933		359	4
Lichtensteinstraße	5351		363 RT363	4
Manfred-von-Ardenne-Allee	7738		359	4
Marienheim	5346		360 362 N36	4
Maubacher Straße	7513		361	4
Max-Born-Gymnasium	3609		361	4
Mittelschöntal	6632		363 RT363	4
Murrbäder	7599		370	4
Neuschöntal	3511		455 N30	4
Oberschöntal	5354		363 RT363	4
Oberschöntal Abzweig	5352		363 RT363	4
Plaisirschule	5332		361 362A 367A 368A 390 N36	4
Plattenwald	5325		362	4
Potsdamer Ring	5333		361 362A N36	4
Rathaus	5324		360 361 362 368 370 390 N36 RT390	4
Richard-Wagner-Straße	6936		362A	4
Rietenauer Weg	3659		360	4
Rosbergstaffel	5355		362A 367 367A 457 467	4
Rötlenweg	6631		363 RT363	4
Schillerplatz	3608		360 361 362 365 366 368 370 381 382 383 384 390 393 N36	4
Schöntaler Straße	3604		363 RT363	4
Seehof	3680		368	4
Seehofweg	5331		361 362A 367A 368 N36	4
Seminar	5350		362A 367 367A 457 467	4
Sommerrain	5338		361 362 362A 366 N36	4
Stadtmühle	3638		390	4
Staigacker	6687		368	4
Stettiner Ring	5334		361 362A N36	4
Stresemannstraße	3658		360	4
Tausgymnasium	5339		362 362A 367A 368A 390	4
Tausschule	3731		362 362A 367A 368A	4
Ungeheuerhof	4975		365	4
Ungeheuerhof Abzweig	4973		361 365 381 382 383 384 393 N36	4
Unterschöntal	5353		363 RT363	4
Waldfriedhof	5322		368	4
Weidenweg	5340		362	4
Züricher Straße	3663		361 N36	4
Heiningen (Backnang)				
Kreuzung	4974		361 381 382 383 384 393 N36	4
Marbacher Straße	3670		361 N36	3/4
Rathaus	5031		361 N36	3/4
Maubach				
Bahnhof	7601		S3 361 N36	3/4
Rathaus	3669		361 N36	3/4
Salzburger Straße	3664		361 N36	3/4
Tuxer Weg	6845		361 N36	3/4
Sachsenweiler				
Am Dresselbach	5348		360 362 362A	4
Ev. Kirche	5349		360 362 362A	4
Hof	5347		360 362 362A N36	4
Schule	6935		362A N36	4

Haltestelle	Nr.	Plan- quadrat	Linie	Tarifzone
Steinbach				
Dorfhalle	5343		361 362A	4
Lindenplatz	6046		361 362A 366 N36	4
Neue Straße	6844		361 362A N36	4
Oberbrüdener Straße	6918		366	4
Strümpfelbach (Backnang)				
Katharinenhof	4898		390 RT390	4/5
Strümpfelbach	5983		368A 390 RT390	4/5
Wilhelm-Föll-Straße	7452		368A	4/5
Waldrems				
Isarstraße	3665		361 N36	3/4
Rathaus	3615		361 N36	3/4
Schozachstraße	3616		361 N36	3/4
Bad Boll				
Bahnhofsallee	12106		920 920A 923 924 983A RT924	5
Dürmauer Straße	13330		983 983A RW1 N98	5
Eckwälden Ortseingang	12111		920 920A 923 N98	5
Eichhalde	12109		920 920A 923 924 N98 RT924	5
Ev. Akademie/Reha-Klinik	13336		920 920A 923 924 RW2 N98 RT924	5
Gemeinschaftsschule	13332		983 983A	5
Gruibinger Straße	12108		920 920A 923 924 N98 RT924	5
Kirchplatz	13334		983 983A RW1	5
Ortsmitte	12107		920 920A 923 924 983 983A RT924	5
Sehningen	13335		920 920A 923 924 983A RW2 N92 N98 RT924	5
WALA	12119		920 920A	5
Bad Ditzenbach				
Grundschule	13505		961 981A 982 301	7
Kurklinik	10054		961 966 966A 981A 982 N96	7
Vinzenz Therme	10055		966 966A 981A 982 N96 N99	7
Auendorf				
Ditzenbacher Str.	13227		961 981A 982	7
Fuchsecksattel	13225		981A 982	7
Volksbank	13226		961 981A 982 N99	7
Gosbach				
Abzweig Drackenstein	10057		961 966 966A 981A N99	7
Einkaufszentrum	13510		961	7
Hirsch	10070		961 966 966A 981A N99 301	7
Lamm	13504		961	7
Wiesensteiger Straße	10069		966 966A 981A	7
Bad Überkingen				
Autalhalle	10047		965 965A 966 966A N96 301	7
Bad	10046		965 965A 966 966A N96	7
Im Grund	10045		965 965A 966 966A N96	7
Oberböhringen	10144		964	7
Oberböhringen Michelsberg	10145		964	7
Hausen (Bad Überkingen)				
B466	10048		965 966 966A N96	7

Haltestelle	Nr.	Plan- quadrat	Linie	Tarifzone
Hirsch	10090		965 965A 966A 301	7
Siedlung	10091		965 965A 301	7
Unterböhringen				
Unterböhringen	10092		965 965A 301	7
Baierack				
	siehe Uhingen			
Baltmannsweiler				
Festplatz	7822		106 149 N16	3/4
Kreissparkasse	4075		106 149 N16	3/4
Rathaus	3808		106 N16	3/4
Reichenbacher Straße	3806		106 149 N16	3/4
Schurwaldhöhe	4076		106 149 N16 RT149	3/4
Hohengehren				
Bolzplatz	7934		106 149	3/4
Kindergarten	4078		106 149 N16	3/4
Ortsmitte	7935		106 149 N16	3/4
Tiefgarage	4079		106 149 N16	3/4
Waldhorn	4077		106 149 N16	3/4
Bartenbach (Göppingen)				
	siehe Göppingen			
Beilstein				
Apotheke	32322		460 460A X46 N46 641 642 644	6
Breslauer Straße	32323		460 460A N46 644	6
Kindergarten	32327		644	6
Langhans	32304		460 460A X46 641 642 644	6
Schmidhausen Abzweig	32324		460 460A N46 644	6
Schulzentrum	32310		460 460A X46 641 642 644	6
Beinstein				
	siehe Waiblingen			
Bempflingen				
Bahnhof	5772		RB18 RE10 RE12 187 197 X19 RT187 RT193	5
Katholische Kirche	4314		X19 N81 RT187 RT193	5
Lindenstraße	4315		187 197	5
Neckartenzlinger Straße	4313		187 197	5
Rathaus	4316		187 197 X19 N81 RT187	5
Schule	4490		187 197 X19 RT187	5
Kleinbettlingen				
Grafenberger Straße	4464		187 RT187 RT193	5
Rathaus	4465		187 N81 RT187 RT193	5
Benningen (N)				
Bahnhof	1500		S4	3
Berglen				
Bretzenacker				
Nachbarschaftsschule	5277		244 330 331 336 338	3/4
Rathaus	6893		338 RT31	3/4
Höblinswart				
Höblinswart	5199		245 336 RT217 RT31	3/4
Wanderparkplatz Roter Stich	7459		245	3/4

Haltestelle	Nr.	Plan- quadrat	Linie	Tarifzone
Ödernhardt				
Erlenhof	5201		245 331 336 338 RT31	3/4
Ödernhardt	5278		338 RT31	3/4
Oppelsbohm				
Lannerstraße	5276		330 336	3/4
Ortsmitte	5268		244 330 336 337 RT31	3/4
Öschelbronn (Berglen)				
Öschelbronn	5270		337 337A RT31	3/4
Stöckenhof	5271		337 337A RT31	3/4
Reichenbach (Berglen)				
Lehnenberg	5290		331 RT30	3/4
Lehnenberg Kreuzung	5202		330 336	3/4
Reichenbach	5292		331 RT30	3/4
Spechtshof	5291		331 RT30	3/4
Rettersburg				
Rettersburg	5269		337 337A RT31	3/4
Steinach (Berglen)				
Buchenstraße	5293		245 331 336 RT31	3/4
Kottweil	5279		338 RT31	3/4
Vorderweißbuch				
Birkenweißbuch	5265		244 RT31	3/4
Streich	5263		244 RT31	3/4
Vorderweißbuch	5264		244 RT31	3/4
Berkheim		siehe Esslingen (N)		
Berneck		siehe Altensteig		
Bernhausen		siehe Filderstadt		
Besigheim				
Albert-Schweitzer-Straße	3468		560	4/5
Auf dem Kies	5715		560 574 574A N58	4/5
Bahnhof	5583		RB18 RE8 RE8/RE10/RB18 RE8/RE12/RB18 RE10 RE12 459 464 560 568 568A 573 574 574A	4/5
Chausseebergstraße	7087		560	4/5
Eiserring	3469		560	4/5
Enzplatz	5563		560 568	4/5
Freibad/FitKom	6963		560	4/5
Friedhof	5718		560	4/5
Friedrich-Breining-Straße	5716		560	4/5
Hartweg	5730		560 N58	4/5
Heckenweg	3473		560	4/5
Husarenhof	5719		560 N58	4/5
Jahnstraße	5581		459A 560 568A 574 574A N58	4/5
Katholische Kirche	7085		560	4/5
Kelterplatz	5582		459 464 560 568 573 574	4/5
Kirschhaldenweg	3501		560 568 568A	4/5
Martinshaus	3561		560	4/5
Neusatz	5580		459 459A 464 568 568A 573 574 574A N58	4/5
Oberamteigasse	3588		459 464 560 568 573 574	4/5

Haltestelle	Nr.	Plan- quadrat	Linie	Tarifzone
Paul-Gerhardt-Haus	3536		560 N58	4/5
Sachsenheimer Weg	3506		560	4/5
Schäuber	3505		560	4/5
Schwalbenhölde	7086		560	4/5
Ulrichstraße	3510		560	4/5
Wasserturm	5732		560	4/5
Ottmarsheim				
Besigheimer Straße	6524		568 568A 573	4/5
Carl-Benz-Straße	6515		568 568A 573	4/5
Carl-Zeiss-Straße	6516		568 568A 573	4/5
Ilfelder Straße	3502		568 568A 573 N58	4/5
Rathaus	5579		568 568A 573 N58	4/5
Beuren				
Balzholz Rathaus	4438		179 199 RT180	5
Balzholzer Straße	5864		179 191 199 RT180	5
Beurener Steige	3933		179 191 199 RT180	5
Brühl (Freilichtmuseum)	3930		199	5
Bürgerhaus	2980		179 199 RT180	5
Freilichtmuseum	3939		179 191 199 RT180	5
Gartenstraße	4437		179 199 RT180	5
Panorama Therme	4436		191 199 RT180	5
Beutelsbach	siehe Weinstadt			
Bezgenriet	siehe Göppingen			
Bietigheim	siehe Bietigheim-Bissingen			
Bietigheim-Bissingen				
Bietigheim				
Agentur für Arbeit	3343		559	3
Antonia-Visconti-Straße	5690		554 554A 567 572 N57	3
Auwiesenbrücke	5648		554 566 567 572 N52 N57 N58	3
Badepark	5701		551A 554A 556	3
Bahnhof/ZOB	1400		S5 IRE1 IRE1/RB17 RB17 RB18 RE8 RE8/RE10/RB18 RE8/RE12/RB18 RE10 RE12 542 544 551 551A 554 554A 556 558 559 561 564 566 567 567A 572 N52 N56 N57 N58	3
Bolzstraße	5658		542 551 551A 561	3
Buch Berliner Straße	5477		551 551A	3
Buch Breslauer Straße	5679		551 551A	3
Buch Buchschule	5678		551 551A	3
Buch Buchzentrum	3385		561 N58	3
Buch Dresdner Straße	5676		551 551A	3
Buch Gröninger Weg	5675		551 551A 561 N58	3
Buch Posener Straße	5680		551 551A	3
Buch Sucystraße	5681		551 551A	3
DLW	5617		542 551 551A 554 564 566 567 572 N52 N57 N58	3
Ellental	1910		IRE1/RB17 RE17 551A 554A 556	3
Ellentalgymnasien	5647		551 551A 561 566 567 567A 571 571A	3
Enzbrücke	5694		567 572	3
Fischerpfad	7472		554A 556 567	3
Freiberger Straße	3342		559 561 564	3

Haltestelle	Nr.	Plan- quadrat	Linie	Tarifzone
Friedhof Sankt Peter	3333		561	3
Friedrich-Ebert-Straße	7440		561	3
Grünwiesenstraße	7441		561	3
Gustav-Rau-Straße	3344		559 N58	3
Haus an der Metter	3390		561	3
Heleneburgweg	5666		551 551A N52	3
Hiller-/Löchgauer Straße	5661		551	3
Hillerplatz	5664		551 551A 554A	3
Höpfigheimer Straße	7414		559	3
Im Feldle	3384		564	3
Kammgarnspinnerei	5646		551A 563	3
Kammgarnspinnerei B27	7450		N58	3
Karl-Mai-Allee	7446		554 567	3
Krankenhaus	5656		551 551A 564	3
Kronenzentrum	5659		542 551 551A 554 556 561 563 N57	3
Löchgauer Straße	5660		554 554A 567 572 N57	3
Mühlwiesen	7471		561	3
Parkäcker	3383		564	3
Pfarrstraße	5662		551 551A 554 N57	3
Pleidelsheimer Straße	7408		559	3
Poststraße	3401		561 567 567A N58	3
Realschule Im Aurain	7585		551 551A 567 567A	3
Schillerplatz	7405		551 551A 561	3
Schwarzwaldstraße	5799		551A 554A 556 561 566	3
Steinheimer Straße	7407		559	3
Theo-Lorch-Werkstätten	3395		558	3
Waldhof	5692		554 567 572 N57	3
Bissingen (LB)				
Birkenweg	7429		556	3
Borsigstraße	7474		542 554 554A 556 558	3
Dürr/Marbacher Weg	3394		558	3
Dürr/Rosenstraße	3388		558	3
Eichenweg	7426		556	3
Entenäcker	7427		556	3
Gerokstraße	7406		542 554 554A 556	3
Grotzstraße	5686		542 554 554A 556 N56	3
Grotzstraße (Friedhof)	6717		554 554A 556	3
Hallenbad	7430		544 556 N56	3
Karlstraße	5683		542 551A 554 556 558 N56	3
Kelterstraße	6720		542 554 554A 556	3
Lindenstraße	7425		556	3
Ludwigsburger Straße	5643		541 542	3
Neuer Friedhof	7422		542	3
Panoramastraße	5684		542 554 554A	3
Rathaus	5644		541 542 554 554A 556	3
Schillerschule	7431		544	3
Schubartstraße	5687		554 554A 556	3
Südstraße	7424		556	3
Tammer Straße	3386		556	3
Waldschule	5685		542 551A 554 554A	3
Westendstraße	7428		556	3
Zahnklinik	5689		542 554 554A	3
Metterzimmern				
Bietigheimer Straße	6719		551 551A N52	3
Kindergarten	5667		551 551A N52	3
Kleinsachsenheimer Straße	5668		551 551A N52	3

Haltestelle	Nr.	Plan- quadrat	Linie	Tarifzone
Untermberg				
Am Türmle	5691		541 554 554A	3
Bissinger Straße	5645		541 544 554 554A N56	3
Enzstraße	7477		541 554 554A N56	3
Birenbach				
Bahnhofstraße	11103		931 931A 932 932A X93 N93	5
Brückenstraße	10082		931 931A	5
Geißberg	11101		931 931A	5
Rathaus	11102		931 931A	5
Schurwaldweg	11100		931 931A	5
Birkmannsweiler				
			siehe Winnenden	
Bissingen (LB)				
			siehe Bietigheim-Bissingen	
Bissingen (T)				
Fabrikstraße	4412		173 173A 175 175A 176 RT176	5
Rathaus	4415		173 173A 175 175A 176 RT176	5
See	4416		173 173A 175 175A 176 RT176	5
Wilhelmstraße	4413		173 173A 175 175A 176 RT176	5
Ochsenwang				
Bissinger Straße	7821		176 RT176	5
Rathaus	4417		176 RT176	5
Bittenfeld				
			siehe Waiblingen	
Böblingen				
Abzweig Rauher Kapf	4617		760 761 N74	3/4
Albert-Einstein-Gymnasium	4680		728A	3
Alter Friedhof	4686		723 N73	3
Amsterdamer Straße	4697		721 721A	3
Arbeiterzentrum	3101		709 720 721 723 724 725 728 760 761	3
Bahnhof (Flugfeld)	7921		728	3
Bahnhof/ZOB	7100		S1 S60 RB14 RB46 IC 631 701 701A 703 705 706 709 720 721 721A 723 724 725 728 731 732 732A 752 754 760 761 763 763A 766 N60 N73 N74 N75 RT1760 RT1763 RT1766 RT1754	3
Berliner Straße	4700		721 721A	3
Breitensteiner Straße	3137		728	3
Breslauer Straße	3106		728 732A 763A	3
Bühler Straße	4710		721 721A N73	3
Calwer Straße	4620		705 728 731 732 732A 763 766 N75	3
Calwer Straße (Hulb)	4621		705 731 732A 763 766 N75	3
Danziger Straße	4711		RB46	3
Diezenhalde (Zentrum)	6751		701 728 728A N73	3
Diezenhalde (Zentrum) Süd	3139		701 701A 721 721A 728 728A	3
Diezenhaldenweg	4695		701	3
Dornierstraße	4721		707 728 732	3
Eichendorff-Schule	4669		723 724 725 N73	3

Haltestelle	Nr.	Plan- quadrat	Linie	Tarifzone
Elbenplatz	3105		709 720 721 721A 723 724 725 728 760 761	3
Elsa-Brändström-Straße	4676		721	3
Eugen-Bolz-Straße Ost	4703		701 701A	3
Feldbergstraße	4668		724	3
Flugfeld-Allee	3145		705	3
Freibad	3107		708 720 734 RT 708	3
Freiburger Allee	4705		701 701A 728 728A	3
Freudenstädter Straße	4704		701 701A 728 728A	3
Friedrich-List-Platz	3112		706 709 720 721 723 724 725 728	3
Ganssee	3142		723 724	3
Geleener Straße	4699		721	3
Geleener Straße/Kindergarten	4698		721	3
Gemeindehaus	4687		723 724	3
Goldberg	3212		S1 706 708 722 734 RT 708	3
Goldberg (P+R)	3147		720	3
Hallenbad	4692		709 760 761	3
Hanns-Klemm-Straße Ost	4724		728 732	3
Hanns-Klemm-Straße West	4719		728	3
Heinkelstraße	4723		728 732	3
Herdweg (Postamt)	4690		723 724	3
Herrenberger Straße	4716		728 728A 732A 763A	3
Heusteigstraße	4712		R346 728A	3
Hulb	7115		S1 707 728 728A 732	3
Junkersstraße	3224		707 732	3
Karlstraße	3103		701 701A 721	3
Keilbergstraße	3149		725	3
Keltenburgstraße	3136		721 721A	3
Klaffensteinstraße	3125		709 723 725 728 760 761 RT760	3
Kleiststraße	3027		706	3
Kreiskrankenhaus	4677		721	3
Kreistierheim	4717		728 763A	3
Kremser Straße	4707		728 728A 731A 732A 763A	3
Leonardo-da-Vinci-Platz	3141		728 732A	3
Maienplatz	3138		721 721A	3
Maurener Weg	4696		721 721A N73	3
Murkenbachweg	4688		723	3
Nürtinger Straße	4671		724	3
Ochsentrogl	4714		721 721A N73	3
Otto-Lilienthal-Straße	4722		728	3
Panzerkaserne	5807		721 722 734 N73	3
Parkstraße (Landratsamt)	3126		701 701A 752 754	3
Postplatz	3104		709 720 721 721A 723 724 725 728 760 761	3
Rauher Kapf	4674		709 724	3/4
Reiterhof	4691		728 728A	3
Reußensteinstraße	4685		725	3
Schafgasse	4684		723 725	3
Schickardstraße	4718		763A	3
Schönaicher First	4672		709 724 760 761	3/4
Schönaicher Straße	3127		709 728 760 761 N73	3
Schönbuchstraße	4694		752 754 N74	3
Schönbuchstraße (Sporth.)	4693		N74	3
Schulzentrum Murkenbach	4670		723 724 728A	3
Schwabstraße	4667		724	3
Silberweg	4683		706 708 722 734 RT 708	3
Sindelfinger Straße	4205		701 701A 709 724 763 763A	3
Steinbeisstraße	4702		721	3
Stettiner Straße	6744		701	3
Stuttgarter Straße	3110		706 720	3

Haltestelle	Nr.	Plan- quadrat	Linie	Tarifzone
Südbahnhof	6742		RB46	3
Talstraße	4619		705 731 732 732A 763 766	3
Tannenberg	4689		723	3
Taunusstraße	4673		709 724	3/4
Technologiepark	3140		728	3
Thermalbad (Hexenbuckel)	3135		708 RT 708	3
Thermalbad (Stuttgarter Str.)	3102		708 720 734 RT 708	3
Tübinger Straße	3128		701 701A 752 754 N74	3
Waldburgstraße	4675		721 721A	3
Waldfriedhof	4715		721 721A	3
Waldorfschule	3109		722 725	3
Zimmerschlag	4713		RB46	3/4
Dagersheim				
Aidlinger Straße	4764		717 718 732 732A 763 763A	3
Eichenpfähle	4655		717 717A 718 731 731A 732 732A 763A	3
Goethestraße	4635		731 731A 732 732A	3
Hauptstraße	4631		731 731A 732 732A 763 763A 766 N75	3
Haus der Vereine	4630		731 731A 732 732A 763 763A 766 N75	3
Kirche	4632		717 717A 718 731 731A 732 732A 763A	3
Post	3232		717 717A 732 732A	3
Schützenweg	4633		717 717A 718 731 731A 732 732A 763A	3
Böhmenkirch				
Albsporthalle	10316		950 950A 972 972A N97 RT950	7
Breiter Weg	10217		950A	7
Friedhof	10201		950 952 958 958A	7
Heidhöfe Schafhaus	10215		952 RT952	7
Kirchstraße	10204		958 958A N95 RT958	7
Lindenhof	10205		958 958A N95 RT958	7
Post	10202		950 958 958A	7
Rathaus	10203		950 950A 952 958 958A 972 972A N95 N97 RT950 RT952 RT958	7
Schnittlingen				
Hirsch	17680		950 950A N95 RT950	7
Siedlung	10318		950 950A N95 RT950	7
Wetterwarte	10319		950 950A RT950	7
Steinenkirch				
Steinenkirch	10206		958 958A N95 RT958	7
Treffelhausen				
Lamm	17675		950 950A N95 RT950	7
Skilift	17688		950 950A RT950	7
Sonne	10317		950 950A N95 RT950	7
Bondorf				
Bahnbrücke	4761		778A N70 7627 RT627	5
Bahnhof	4510		RB14 IC 778 7627 RT627	5
Haifinger Straße	7034		7627 RT627	5
Hochwiesenstraße	4760		N70 7627 RT627	5
Im Backenschlag	7079		7627 RT627	5
Nebringer Straße	5946		N70	5
Niederreutin	7046		778 778A N70	5

Haltestelle	Nr.	Plan- quadrat	Linie	Tarifzone
Weildorf	4749		N70	5
Bonlanden	siehe Filderstadt			
Bönnigheim				
Am Schloss	5698		554 572 574 N57	5
Burgermühle	3593		554 554A 574 574A N57	5
Burgplatz	5700		554 574 N57 666	5
Freibad	5729		572 666	5
Hofener Straße	5697		554 554A N57	5
Kirchheimer Straße	5726		554 554A 574 574A N57	5
Schlossbergallee	6855		554 554A N57	5
Schlossfeld	6840		554 554A N57	5
Schulzentrum	5727		554 554A 574 574A N57 666	5
Sonnenberg	5728		666	5
Hofen (Bönnigheim)				
Aussiedlerhöfe	6721		554 554A N57	5
Hofen	5696		554 554A N57	5
Sonnenhalde	6700		554 554A N57	5
Hohenstein				
Post	5725		574 574A	5
Börtlingen				
Breech Krzg. Rattenharz	14035		934 934A	5
Breech Wendeplatte	14050		934 934A	5
Friedhof	14034		934 934A	5
Industriegebiet	14036		934 934A	5
Kreissparkasse	14033		934 934A	5
Löwen	14032		934 934A	5
Untere Bruck	14031		934 934A	5
Zell Rechberghäuser Str.	14030		934 934A	5
Breitenstein	siehe Weil im Schönbuch			
Bretzenacker	siehe Berglen			
Breuningsweiler	siehe Winnenden			
Bruch (Weissach)	siehe Weissach im Tal			
Brühl	siehe Esslingen (N)			
Buhlbronn	siehe Schorndorf			
Bünzwangen	siehe Ebersbach (F)			
Buoch	siehe Remshalden			
Bürg	siehe Winnenden			
Burgstall (Burgstetten)	siehe Burgstetten			
Burgstetten				
Burgstall (Burgstetten)				
Auf den Rüdern	3545		455 477 N30	4
Bahnhof	7500		SB 455 477 N30	4
Kelterweg	3509		455 477 N30	4
Kirschenhardthof	3617		455	4
Murrbrücke	3508		455 477 N30	4
Rötesiedlung	3507		455 477 N30	4

Haltestelle	Nr.	Plan- quadrat	Linie	Tarifzone
Erbstetten				
Burgstaller Straße	3471		455 477 N30	4
Laubert	3518		455	4
Ortsmitte	3513		455 477 N30	4
Cleebronn				
Tripsdrill Erlebnispark	32325		567 572 666	4/5
Cottenweiler				
			siehe Weissach im Tal	
Dachtel				
			siehe Aidlingen	
Dagersheim				
			siehe Böblingen	
Darmsheim				
			siehe Sindelfingen	
Dätzingen				
			siehe Grafenau	
Deckenpfronn				
Brühlstraße	7011		759 N77 RT759	5
Dorfgemeinschaft Tennental	7072		759 RT759	5
Frontalstraße	7049		773	5
Rathaus	4838		759 773 N77 RT759 RT773	5
Siemensstraße	7048		773	5
Tübinger Straße	4839		773 N77 RT773	5
Deggingen				
Ave Maria	10052		961 966 966A 981A 982 N96 7	
Friedhof	10053		961 966 966A 981A 982 N96 7	
Jahnstraße	10073		966A	7
Reichenbach (Deggingen)				
Abzweig B466	10049		966 966A N96	7
Rathaus	10051		966 966A N96 301	7
Turnhalle	10050		966 966A N96	7
Deinbach (Württ)				
			siehe Schwäbisch Gmünd	
Deizisau				
Alte Bergstraße	6879		143 RT143 LT143	3
Esslinger Straße	4054		104	3
Keplerstraße	6998		143 RT143 LT143	3
Kirchstraße/Nelkenweg	6877		104 143 RT143 LT143	3
Körschtal	5016		104 121	2/3
Olga-/Keplerstraße	6880		104 143 LT143	3
Olga-/Zeppelinstraße	6875		104 143 RT143 LT143	3
Plochinger Str.	4060		143 RT143 LT143	3
Rathaus	4057		104 143 RT143 LT143	3
Schule	4058		104 143 RT143 LT143	3
Wert	4055		143 RT143 LT143	3
Zeppelin-/Kirchstraße	6876		104 143 RT143 LT143	3
Zeppelinstraße	6878		143 LT143	3
Denkendorf				
Esslinger Straße	5007		119 121 N19	2/3
Forschung	5014		121	2/3
Hindenburgstraße	5023		119 121	2/3
Neuhäuser Straße	5009		119 121 N19 X10	2/3
Rathaus	5008		119 121 N19	2/3
Rothweg	5013		121	2/3
Stadion	5006		119 N19	2/3

Haltestelle	Nr.	Plan- quadrat	Linie	Tarifzone
Vogelsangstraße	5010		119 121	2/3
Weingartstraße	5889		119 121 N19	2/3
Dettenhausen				
Alte Post	26353		826 826A 828	5
Altes Rathaus	26362		754 826A RT826 RT754	5
Dettenhausen	26356		RB46 828 RT826	5
Schule	26354		754 826A RT826 RT754	5
Tübinger Straße	26352		754 826 826A 828 RT826	5
Dettingen (T)				
Bahnhof	5778		RB64	5/6
Goldmorgen	4278		171 177 177A RT177	5/6
Hanfstraße	4273		173 173A 176 177 177A RT176 RT177	5/6
Katholische Kirche	4277		173 173A 175 175A 176 RT176	5/6
Obere Straße	4275		171 173 173A 175 175A 176 177 177A RT176 RT177	5/6
Robert-Bosch-Straße	4272		171 173 173A 175 175A 176 177 177A RT176 RT177	5/6
Römerstraße	4264		171 175 175A 176 177 RT176 RT177	5/6
Schlossberghalle	7409		173 173A 175 175A 176 RT176	5/6
Volksbank	4274		171 173 173A 175 175A 176 177 177A RT176 RT177	5/6
Deufringen		siehe Aidlingen		
Ditzingen				
Am Maurener Berg	3019		624	2/3
Autenstraße	3000		535 620 623 624 N65	2/3
Bahnhof	7000		S6 S60 535 620 623 623A 624 625 626 638 N65	2/3
Bauern-/Breslauer Straße	3020		624	2/3
Breslauer Straße/Kindergarten	3021		624	2/3
Ditzenbrunner-/Knielstraße	3015		624	2/3
Ditzenbrunner Straße	6493		624	2/3
Fuchsbau/Einkaufsmarkt	3034		624	2/3
Gewerbegebiet Süd	7001		625 638	2/3
Glemsaue	3001		620A 623A	2/3
Gröninger-/Haldenstraße	3012		624	2/3
Gröninger Straße/Baumhalde	3011		624	2/3
Herdweg	3033		626	2/3
Hirschlander Straße	3028		620 623 N65	2/3
Hornbergstr./Lachebrücke	3016		624	2/3
Industriegebiet Ost	5844		626	2/3
Korntaler-/Schubartstraße	3014		624	2/3
Markt-/Bauernstraße	3009		535 624	2/3
Münchinger Straße	3029		535 624	2/3
Stadtbad/Altenwohnanlage	3010		535 624	2/3
Thalesplatz	3035		625	2/3
Württembergstraße	3030		624	2/3
Zeissstraße	3032		626	2/3
Zollern-/Lichtensteinstraße	3017		624	2/3
Heimerdingen				
Bahnhof	4536		RB47 620 620A N65	2/3
Gewerbegebiet Süd	3334		620 620A N65	2/3
Hemmingen Straße	4529		620 620A N65	2/3
Weissacher Straße	4530		620 620A N65	2/3

Haltestelle	Nr.	Plan- quadrat	Linie	Tarifzone
Wiesenäckerstraße	4531		620 620A N65	2/3
Hirschlanden				
Kreisverkehr	6490		620 623 623A 651 N65	2/3
Mercedesstraße	6491		620 623 N65	2/3
Nord	6492		620 623 N65	2/3
Pumpstation	3002		620 623A 651 N65	2/3
Rathausplatz	3003		620 623 623A 651 N65	2/3
Turnhalle	3004		620 623 623A 651 N65	2/3
Schöckingen				
Ritterstraße	3008		620 N65	2/3
Rose	3005		620 623 623A 651 N65	2/3
Schloss	3006		620 623 623A N65	2/3
Silcherstraße	3007		623 623A	2/3
Steinbruch	3031		620 N65	2/3
Döffingen		siehe Grafenau		
Donnstetten		siehe Römerstein		
Donzdorf				
Abzweig Reichenbach	17620		971 972 972A N97	6/7
Abzweig Winzingen	17625		971 972 972A N97 RT971	6/7
Adolf-Kolping-Straße	17632		970 971 972A RT971	6/7
Bahnhof	17619		970 971 972 972A RT971	6/7
Grünbach	17644		972 972A N97	6/7
Hagenbuch	17626		971 RT971	6/7
Lautergarten	17624		971 972 972A N97 RT971	6/7
Marrenstraße	17621		970 971 972A RT971	6/7
Schulzentrum	17623		950A 970 971 972 972A RT971	6/7
Stadthalle	17622		970 971 972 972A N97 RT971	6/7
Steingartenschule	10310		970 971 972 972A RT971	6/7
Sudetenstraße	17614		970 971 972A RT971	6/7
Reichenbach (Donzdorf)				
Rathaus	17631		971 RT971	6
Winzingen				
Rathaus	17641		971 RT971	6
Rauhiesenstraße	17640		971 RT971	6
Sportplatz	17642		971 RT971	6
Drackenstein				
Unterdrackenstein Kirche	13503		961 N99	7
Oberdrackenstein				
Göserhof	13509		961	7
Rathaus	13502		961 N99	7
Dürnau				
Abzweig Kornberghalle	13328		981 983 983A RW1 N98	5
Boller Straße	13331		983 983A N98	5
Gammelshäuser Str.	13327		981 983 983A	5
Ortsmitte	13339		983 983A N98	5
Eberdingen				
Hochdorfer Straße	5623		502 592 592A	4
Nußdorfer Straße	6468		502 592 592A	4

Haltestelle	Nr.	Plan- quadrat	Linie	Tarifzone
Rathausstraße	6469		N55	4
Hochdorf (Eberdingen)				
Am Pfaffenwald	6952		595	3/4
Eberdinger Straße	5876		502	3/4
Gartenstraße	6949		595	3/4
Keltenmuseum	6830		503 595	3/4
Pulverdinger Straße	6951		595	3/4
Rathaus	5621		502 503 592 N55	3/4
Rieter Straße	6831		502 592 595 N55	3/4
Th.-Heuss-Straße	6950		595	3/4
Nussdorf				
Martinstraße	5625		502 592 592A	4
Vaihinger Straße	6962		502 592 592A	4
Ebersbach (F)				
Büchenbronn Forsthaus	17673		916A 917 RT917	4
Büchenbronn Gemeindehaus	17638		916A 917 RT917	4
Büchenbronn Königseiche	17674		916A 917	4
Büchenbronn Siedlung	17672		916A 917 RT917	4
Büchenbronner Straße	18012		916A 917	4
Bünzwanger Straße	17410		916 916A RT916	4
Ebersbach (F)	10151		RB16 RE5 RE5/RB16 916 916A 917 924 N91 RT916 RT917 RT924	4
Filsbrücke	17409		916 916A 924 N91 RT916 RT924	4
Hardtschule	17411		916A 924	4
Im Hegnach	18013		916A 917 RT917	4
Krapfenreut	17639		916A RT917	4
Leintelstraße	18015		916A 917	4
Pustebumenkreisel	18008		916A 917	4
Raichberg Schulzentrum	19881		916 916A 924	4
Rathaus	17412		916 916A 924 RT916 RT924	4
Stadtbibliothek	17637		916A 917	4
Stadtmitte	18014		916 916A 924 N91 RT916 RT924	4
Sulpach Mahdwiesen	18022		916	4
Sulpach Seeweg	10339		916	4
Sulpach Teichweg	10340		916	4
Sulpach Weidenhalde	18021		916	4
Bünzwangen				
Feldwiesen	18002		916 916A N91 RT916	4
Pläckertstraße	18003		916 916A N91 RT916	4
Siedlung	18005		916 916A N91 RT916	4
Silcherstraße	18004		916 916A N91 RT916	4
Roßwälden				
Birkhöfe	17414		924 RT924	4
Dorfstraße	17403		924 N91 RT924	4
In den Messenwiesen	17408		924 RT924	4
Kindergarten	17405		924 N91 RT924	4
Kirche	17406		924 N91 RT924	4
Weiler (Ebersbach)				
Dreieck	17407		924 N91 RT924	4
Ebershardt	siehe Ebhausen			

Haltestelle	Nr.	Plan- quadrat	Linie	Tarifzone
Ebhausen				
Breiter Weg	31321		X77 770 777	7
In der Misse	31323		X77 770 777	7
Rathaus	31322		X77 770 777	7
Ebershardt				
Ortsmitte	31320		770 777	7
Echterdingen				
			siehe Leinfelden-Echterdingen	
Eglosheim				
			siehe Ludwigsburg	
Ehningen				
Bahnhof	5773		S1 752 764 768	4
IBM	3218		752 764	4
Im Letten	3238		752	4
Königsberger Straße	4757		752	4
Maurener Straße	4753		764	4
Talstraße	3250		764	4
Würmbrücke	4756		752	4
Eislingen (F)				
Beundstraße	11045		940 943 972	6
Danziger Straße	11021		942 943	6
Eichenhof	16003		941 941A 972 N97	6
Eislingen (F)	10155		RB16 RE5/RB16	6
Fahrzeugwerke	17602		972	6
Friedhof Nord	11028		941 941A 942 943 972 N97	6
Friedhof Süd	11044		940 941A 943 972	6
Hallenbad	11013		941A 972 N97 301	6
Hauptstr./Bahnhof	11039		940 941A 943 N97	6
Holzheimer Straße	11047		940 943	6
Immelmannstraße	11008		940 941 941A 972	6
In den Weingärten	11032		941 941A 942 972 N97	6
Kreuzung Eschenbäche	16012		941 941A	6
Krummw. Schwarzengasse	16011		941 941A	6
Krummwälden Brückenstr.	16010		941 941A	6
Liebfrauenkirche	11010		940 941A 943 972 N97	6
Mozartstraße	11040		972	6
Oesch-Schulen	11025		941A 942 943 301	6
Sängerstraße	11024		942 943	6
Scheerstr./Dr.Engel Realschule	19812		940 941A 943	6
Schlossplatz/Bahnhof	11049		940 941 942 N97	6
Silcherschule	11012		941A 972 N97	6
Solitudestraße	11043		940 943 972	6
Stadtmitte	11029		941 941A 942 943 972 N97	6
Steinbeisstraße	11009		940 941A 943 972 N97	6
Talstraße	11020		941A 943 301	6
Waldhorn	11031		941 941A 942 972 N97	6
Wasenhof	11015		940 943 972	6
Weltestraße	11011		940 943	6
Zeisigweg	11019		942 943	6
Ziegelbachklinge	11018		942 943	6
Ziegelbachstraße	11016		942 943	6
Eltingen				
			siehe Leonberg	
Endersbach				
			siehe Weinstadt	
Ensingens				
			siehe Vaihingen (E)	

Haltestelle	Nr.	Plan- quadrat	Linie	Tarifzone
Erbstetten			siehe Burgstetten	
Erdmannhausen				
Bahnhofstraße	3551		456A N40	3/4
Erdmannhausen	3514		S4	3/4
Huober	5371		455 457 464 N40	3/4
Piemonteser Straße	3563		456A	3/4
Rathaus	3515		456 456A	3/4
Schweißbrücke	5370		455 457 464 N40	3/4
Steige	3598		N40	3/4
Turnhalle	3516		456 456A N40	3/4
Waage	3517		456 456A	3/4
Ergenzingen			siehe Rottenburg am Neckar (N)	
Erkenbrechtsweiler				
Burrenhof	4432		191	5
Untere Straße	4428		179 191 199 100 RT179 RT180	5
Wander-Parkpl. Hohenneuffen	6881		191	5
Erligheim				
Erligheim	5695		554 554A 572 N57	4/5
Eschenbach				
Backhaus	13316		984A	5/6
Feuerwehrhaus	13318		981 984 N94	5/6
Frühlingstraße	13314		981 983A 984 984A	5/6
Gemeindehaus	13315		981 983A 984 984A	5/6
Gewerbepark	13319		984	5/6
Grundschule	13317		981 983A 984 984A 301	5/6
Esslingen (N)				
Am Schönen Rain	4000		105	2
Bahnhof	7800		S1 RB16 RB18 RE5 RE5/RB16 RE10 RE12	2
Bismarckstraße	4005		101 115	2
Burg	4123		110 112 N12	2
Charlottenplatz	3805		101 106 114 115 140 N16	2
Ebene	4110		109	2
Ebershaldenfriedhof	4032		102 103	2
Finanzamt	4095		111 112 N12	2
Hirschlandkopf	4028		105 108 111 112 N14	2
Hochschule	4022		108 110 111 112 122 N12 N14	2
Hochschulzentrum	3998		105	2
Katharinenstaffel	4094		105 108 110 111 112 N12 N14	2
Lenaudenkmal	4063		105 108 111 112 N14	2
Lenzhalde	3999		105	2
Maille	2800		102 103 108 110 111 112 113 118 119 120 122 130 131 N14 N19 N22	2
Marktplatz	4034		102 103 105 108 109 110 112 122 N14	2
Neckar Forum	4033		102 103 105 108 110 112 122 N14	2
Neckarfreibad	4041		104 113 N13	2
Panorama-Klinik	4122		110 112 N12	2


Haltestelle	Nr.	Plan- quadrat	Linie	Tarifzone
Pliensauturm	2806		101 102 103 104 106 108 110 111 112 113 114 115 118 119 120 122 130 131 140 N12 N13 N14 N16 N19 N22	2
Reutlinger Straße	4031		102 103	2
Schelztor	4007		101 102 103 105 108 109 110 112 115 122 N14	2
Schillerplatz	4040		104 113 N13	2
Schlachthausbrücke	4008		101 115	2
Schwimmbad	4006		101 106 113 114 115 140 N16	2
Sulzgrieser Steige	4109		109	2
Volkshochschule	4009		101 115	2
ZOB	7801		101 102 103 104 105 106 108 109 110 111 112 113 114 115 118 119 120 122 130 131 140 N12 N13 N14 N16 N19 N22 X20	2
Berkheim				
Am Wiesengrund	4149		113 138 N13	2
Firma Festo	4146		113 N13	2
Gemeindezentrum	4148		113 138 N13	2
Jakobstraße	4151		113 138 N13	2
Kronenstraße	4152		113 138 N13	2
See	4144		113 138 N13	2
Vesperstüble	4147		113 N13	2
Brühl				
Palmenwaldstraße	6842		102	2
Hegensberg				
Anhäuserstraße	4100		108 N14	2
Kohlerweg	4099		108 N14	2
Kriegerdenkmal	4101		108 138 N14	2
Linde	4204		138	2
Ortseingang	4203		138	2
Hohenkreuz				
Hohenkreuz	4124		110 112 N12	2
Wäldenbronn Kreuzung	4125		110 111 112 132 N12	2
Kennenburg				
Geriatrisches Zentrum	4097		108	2
Kennenburg	4098		108 N14	2
Krummenacker				
Krummenacker	4111		109 111 132 N12	2
Liebersbronn				
Altbacher Weg	4072		106 N16	2
Alte Steige	4104		108 138 N14	2
Georgii-Waldstadion	4106		108	2
Jägerhaus	4105		108 138 N14	2
Kimmichsweiler Weg	4003		N14	2
Kirche	4102		108 138 N14	2
Neue Straße	4103		108 138 N14	2
Rotes Kreuz	4071		106 114 114A N16	2
Mettingen				
Bahnhof	1801		S1 101 102 115	2

Haltestelle	Nr.	Plan- quadrat	Linie	Tarifzone
Burgunderstraße	4011		101 102 115	2
Cannstatter Straße	4010		101 102	2
Weinstraße	4012		101	2
Neckarhalde				
Endstation	4121		111 N12	2
Kelter	4119		111 N12	2
Stahlackerweg	4120		111 N12	2
Oberesslingen				
Adenauerbrücke (oben)	4143		113 N13	2
Bahnhof	1802		51 138	2
Bahnhof (Süd)	3326		104 121	2
Brandenburger Straße	4001		138	2
Gartenstadt	4024		102 103 138	2
Herderstraße	4200		101 102 103	2
Hirschlandhof	4073		132	2
Hirschlandstraße	4062		132	2
Indexstraße/Bahnhof	3810		101 106 114 115 N16	2
Keplerstraße	4168		114A 115 138	2
Klinikum Esslingen	6763		105	2
Krankenhaus	4004		102 103	2
Kreuzstraße	4029		102 103 132	2
Lammgarten	4069		140	2
Lerchenäcker Endstation	3459		101 138	2
Max-Planck-Straße	4043		104 121	2
Röntgenstraße	4045		104	2
Rosenau	4023		101 115	2
Schorndorfer Straße	4201		102 103 114A 132	2
Schwertmühle	4042		104 121	2
Sirnauer Brücke	4084		104 121 138	2
Steinhalde	4002		101 106 114 114A 132 140 N16	2
Theodor-Heuss-Gymnasium	4197		114A 132 138 140	2
Weierstraße	4026		102 103 114A 132 138	2
Zeppelinstraße	4044		104	2
Zimmerbachstraße	4027		102 103 114A 132 138	2
Oberhof				
Oberhof	4070		106 114 114A N16	2
Pliensauvorstadt				
Adalbert-Stifter-Schule	4037		102 103 122 130 131	2
Im Holder	6770		113 118 119 120 N19	2
Karl-Pfaff-Straße	4036		102 103 130 131	2
Parkstraße	4038		102 103	2
Pfeifferklinge	6969		122 130 131 N22	2
Stuttgarter Straße	4035		102 103 130 131	2
Weilstraße	2801		113 118 119 120 122 130 131 N13 N19 N22	2
Rüdern				
Bürgerhaus RSKN	4114		109 132 N12	2
Glocke	4116		109 132 N12	2
Paradiesweg	4115		109 132 N12	2
Serach				
Bärenwiesen	4133		111 112 132 N12	2
Föhrenweg	2796		112	2
Kastanienweg	2795		112	2
Kolpingstraße	2793		112	2

Haltestelle	Nr.	Plan- quadrat	Linie	Tarifzone
Mohnweg	2792		112	2
Roßfurche	2794		112	2
Schulzentrum Nord	4135		111 132 N12	2
Seracher Straße	4134		111 112 132 N12	2
Sirnau				
Betriebshof	4286		104 121	2
Dornierstraße	6759		104 121	2
Finkenweg	4052		104 138 N13	2
Schwalbenweg	4051		104 138 N13	2
Sirnauer Hof	4050		104 121 138	2
Wolf-Hirth-Straße	6758		104 121	2
St. Bernhardt				
Eugen-Bolz-Straße	4131		111 112 132	2
Flandernstraße	4130		111 112 132 X20	2
Kirchackerstraße	4132		111 112 132 N12	2
Sängerkranz	4136		112 N12	2
Talstraße	4137		112	2
Sulzgries				
Bergstraße	4118		111 N12	2
Krone	4112		109 111 132 N12	2
Schule	4202		109 132	2
Zentrum	4113		109 111 132 N12	2
Wäldenbronn				
Betriebshof	4129		110 132 N12	2
Brücke	4128		110 132 N12	2
Brunnen	4127		110 132 N12	2
Katzenkopf	4171		X20	2
Langer Weg	4126		110 132 N12	2
Weil				
Eberhard-Bauer-Stadion	4064		102 103	2
Gestütsweg	4016		102 103	2
Königsallee	4015		102 103	2
Wannenrain	4065		102 103	2
Weil	4017		102	2
Württembergstraße	6841		102	2
Wiflingshausen				
Dulkhäusle	4107		108 112	2
Grüner Kranz	4139		112	2
Hubertusweg	4140		112	2
Im Unteren Zehen	3912		112	2
Waldackerweg	4141		112	2
Zell (Esslingen)				
Albblick	4021		102 103	2/3
Alleenstraße	4047		102 103 104 115 138	2/3
Alte Heusteige	3807		102 103 114A 115 138 140	2/3
Bahnhof	1803		St 102 103 114A 115 138 140	2/3
Berufliches Schulzentrum	4170		102 103 104 114A 115 138	2/3
Egert	3851		102 103	2/3
Friedhof	4018		102 103	2/3
Hangelstein Kirche	4020		102 103	2/3
Johannesstraße	4173		102 103 138	2/3
Zentrum	4169		102 103 114A 115 138	2/3

Haltestelle	Nr.	Plan- quadrat	Linie	Tarifzone
Zollberg				
Braungartweg	4176		118	2
Eichendorffschule	4175		118	2
Eichendorffstraße	4174		118	2
Hochstetter Weg	3920		118	2
Jusiweg	4180		113 118	2
Mutzenreis	2802		122 130 131 N22	2
Mutzenreisstraße	2805		113 119 120 N19	2
Oberer Eisbergweg	5024		113 118 119 120 N19	2
Pliensaufriedhof	2804		122 130 131 N22	2
Realschule	4179		113 118	2
Zollberg	2803		113 118 119 120 N13 N19	2
Zollernplatz	4177		113 118	2
Zollhausweg	4178		118	2
Eybach	siehe Geislingen (Steige)			
Faurndau	siehe Göppingen			
Fellbach				
Adlerstraße	2646		212	1/2
Alte Kelter	2504		60 207 N6	1/2
Altenheim	5432		215	1/2
August-Brändle-Straße	2516		60 212	1/2
Bahnhof	6500		S2 S3 60 210 212 214 215 N6	1/2
Cannstatter Platz	6041		60 N6	1/2
Drosselweg	2500		215	1/2
Esslinger Straße	38		U1 U16 212	1/2
Eugenstraße	2645		207	1/2
Friedrich-List-Straße	2496		215	1/2
Friedrich-Schiller-Gymnasium	5436		210 212	1/2
Gartenstraße	2515		215	1/2
Höhenstraße	37		U1 U16 N6	1/2
Kappelbergstraße	2502		60 212 215 N6	1/2
Kienbachstraße	2644		207	1/2
Kleinfeldfriedhof	2499		215	1/2
Laubsängerweg	2648		212	1/2
Löwenbrunnen	3726		60 212 215 N6	1/2
Lutherkirche	6040		U1 U16 60 207 212 215 N6	1/2
Maicklerstraße	2639		215	1/2
Max-Planck-Straße	2643		215	1/2
Mozartstraße	6039		60 207 215	1/2
Pauluskirche	2501		60 210 N6	1/2
Postdörfle	2647		212	1/2
Rems-Murr-Center	2497		207 210 215	1/2
Rommelshäuser Straße	5433		212	1/2
Schwabenlandhalle	39		U1 U16 207 212	1/2
Silcherweg	2517		207 215	1/2
Steigstraße	2505		60 N6	1/2
Steinbeisstraße	2641		215	1/2
Stuttgarter Platz	6042		60 N6	1/2
Untertürkheimer Straße	2503		60 N6	1/2
Waiblinger-/Schorndorfer Str.	5434		207	1/2
Wernerstraße	2640		60 210 215 N6	1/2
Wilhelm-Pfitzer-Straße	2642		215	1/2
Zeppelinhschule	2498		207 215	1/2
Oeffingen				
Alemannenstraße	2374		60 214 N6	1/2
Daimlerstraße	2371		60 N6	1/2

Haltestelle	Nr.	Plan- quadrat	Linie	Tarifzone
Dieselstraße	2370		60 N6	1/2
Gemeindezentrum	2381		60 214 N6	1/2
Klosterplatz	2373		60 N6	1/2
Ludwigsburger Straße	2384		214	1/2
Rathaus	2372		60	1/2
Schmiden				
Bühnerstraße	2376		58 60 205 214	1/2
Dorfwiesen	2375		60 214 N6	1/2
Friedrichstraße	2379		58	1/2
Gutenbergstraße	5427		60 214 N6	1/2
Hohenackerstraße	6521		205	1/2
Jakob-/Butterstraße	2378		58 60 205 214 N6	1/2
Karolingerstraße	5426		60 214 N6	1/2
Rathaus	2377		58 60 205 214 N6	1/2
Stauferstraße	5425		60 214 N6	1/2
Filderstadt				
Bernhausen				
Bahnhof	2006		74 76 X4 805 808 809 809A 2 812 813 814 815 816 816A 817 N89 X3	2
Diepoldstraße	2077		74 76 816A	2
Elisabeth-Selbert-Gymnasium	2049		809 809A 816A 817 818A	2
Filder-Airport-Areal	2157		812 813	2
Filderstadt	1905		<u>S2</u>	2
Filharmonie	2076		809A 816A 817	2
Fleinsbach	2071		76 805 808 809 809A 814 815 816A 817	2
Fröbelstraße	2012		74 76 816A	2
Hauptstraße	2008		74 76 816 816A	2
Johanneskirche	1998		812 813	2
Karlstraße	2009		74 X4 816A N89	2
Klinkernfeld	2087		816A 817	2
Luftfrachtzentrum West	2090		812 813	2
Mühlenbuckel	2088		816A 817	2
Neuhäuser Straße	2043		816	2
Nord-West-Ring	2079		74 76 816A X3	2
Nord-West-Umfahrung	2084		813	2
Rathaus	2044		812 813	2
Rosenstraße	1999		812 813	2
Turnackerstraße	2089		812 813	2
TÜV	2072		812 813 816	2
Bonlanden				
Am Lindle	2082		814 815 816A 818A	2
Bonlandener Straße	2015		77 805 808 809A 816A 818A 2 N89	2
Filderklinik	2016		809A 814 815 816A	2
Fildorado	2017		809A 814 815 816A 818A	2
Gutenhalde	2018		805 808 809A 816A	2/3
Hauptstraße	2019		809A 814 815 816A	2
Kreuzäcker	2091		77 809A 816A 818A N89	2
Marktstraße	2078		76 77 X7 809A 816A 818A N89	2
Metzinger Straße	5798		76 77 X7 809A 816A 818A N89	2
Nord	2021		76 809A 814 815 816A	2
Raiffeisenstraße	1997		805 808 809 816A	2
Rainäckerstraße	2052		76 816A	2
Reußensteinweg	2020		76 816A	2
Rotzeil	2022		76 77 X7 N89	2

Haltestelle	Nr.	Plan- quadrat	Linie	Tarifzone
Waldorfschule	2046		809A 816A	2/3
Harthausen				
Carl-Zeiss-Straße	2081		77 X7 809 809A 816A	2
Hasenheim	2086		809 809A 816A N89	2
Kirche	2024		77 X7 809 809A 816A N89	2
Linde	2023		77 X7 809 809A 816A N89	2
Rossbergstraße	2080		77 809 809A 816A N89	2
Plattenhardt				
Altenheim	2056		814	2
Driefbrunnen	2025		76 77 X7 814 816A 817 818A	2
Finkenstraße	2074		817 818A	2
Griebenäcker	6727		809A 816A 817 818A N89	2
Industriegebiet	2026		76 77 818A N89	2
Kronenbrunnen	6735		76 77 814 816A 817 818A	2
Lailensäcker	6730		817 818A	2
Rathaus	2028		76 77 X7 809A 814 816A 818A N89	2
Schillerstraße	2051		809A 816A 817 818A N89	2
Schnecken	2027		817	2
Schönbuchstraße	2055		809A 814 816A	2
Spitzäcker	6736		814 816A	2
Uhlberg	6728		814 815 816A	2
Waldstraße	2029		76 77 814 816A 818A	2
Weilerhau	2047		817 818A	2
Sielmingen				
Alemannenstraße	2030		816A 817	2
Friedhof	2045		816A 817	2
Friedrichstraße	2031		816A 817	2
Harthäuser Weg	2032		74 X4	2/3
Hausäcker	2085		74 X4	2
Im Köller	2159		816	2
Kantstraße	2033		74 X4	2
Lange Straße	2035		816A 817	2
Möhringer Straße	2143		N89	2
Rathaus	2036		74 X4 816A 817	2
Reutlinger Straße	2144		N89	2
Schul-/Sportzentrum	2042		74 809A 816A 817	2
Flacht			siehe Weissach (BB)	
Fornsbach			siehe Murrhardt	
Freiberg (N)				
Bahnhof	1503		 444 446 446A 459 564 N44	3
Beihinger Platz	3519		444A 459	3
Bilfinger Straße	3523		444 446 446A 564 N44	3
Geisinger Dorfplatz	3522		444 564	3
Harteneckstraße	3525		444	3
Löchlesäcker	6940		446 446A N44	3
Menzelstraße	3560		459	3
Mönchsbergstraße	5565		444 564	3
Palazzo	7560		N44	3
Stadtzentrum	3521		444 444A 446 446A 459 564 N44	3
Starenweg	3559		446 446A N44	3
Stuttgarter Straße	3524		444	3

Haltestelle	Nr.	Plan- quadrat	Linie	Tarifzone
Freudental				
Besigheimer Straße	5706		554 568 568A 572 N57 666	4/5
Gewerbegebiet	5708		567	4/5
Post	5707		567 568 568A 572 666	4/5
Frickenhausen				
Bahnhof	5793		RB65 198	5
Hözlachstraße	2824		195 198 RT195 RT198	5
Kelter	4430		180 195 198 RT180 RT195 RT198	5
Kelterstraße	5859		RB65	5
Maybachstraße	5902		195 RT195	5
Reutte	4467		195 198 RT195 RT198	5
Schule	4429		195 198 RT195 RT198	5
Sternbergstraße	5878		180 RT180	5
Uhlandstraße	2822		180 195 RT180 RT195 RT198	5
Ziegeleistraße	4403		180 195 198 RT180 RT195 RT198	5
Linsenhofen				
Bahnhof	4433		RB65	5
Humboldtstraße	4431		180 RT180	5
Neuffener Straße	2819		180 RT180	5
Tischardt				
Autmut	2943		195	5
Frickenhäuser Straße	7805		195 198 RT195 RT198	5
Rathaus	4466		195 198 RT195 RT198	5
Gammelshausen				
Eschenbacher Str.	13325		983A	5/6
Kirche	13323		981 981A 982 983A 301	5/6
Kreisverkehr	13322		981 981A 982 983 983A RW1 N98 N99	5/6
Kreuzung Gruibingen Auendorf	13224		981 981A 982	5/6
Weingartenstraße	13324		983A	5/6
Gärtringen				
Bahnhof	5774		S1 RB14 753 759 N77 RT753 RT759	4
Feuerwehrgerätehaus	7052		753 759 RT759	4
Grabenstraße	7073		753 759 RT759	4
Rathaus	4727		753 759 RT759	4
Riedbrunnen	7151		753	4
Schelmenwiesen	7152		753	4
Schwarzwaldstraße	7053		753 759 RT759	4
Rohrau				
Rathaus	4729		753 N77 RT753	4
Gäufelden				
Bahnhof	5776		RB14 IC 776 777	5
Nebringen				
Bettäcker	7920		776 777 790 N70 RT77	5
Hauptschule	6732		777	5
Postamt	4745		776 777 790 N70 RT77	5
Öschelbronn (Gäufelden)				
Mötzinger Straße	7928		790 N70 RT77	5

Haltestelle	Nr.	Plan- quadrat	Linie	Tarifzone
Post	4748		776 777 790	5
Rathaus	4747		776 777 790	5
Stuttgarter Straße	4746		776 777 790 N70 RT77	5
Tailfinger Straße	6892		N70	5
Tailfingen				
Maueracker	7930		776 777 N70	5
Rathaus	4862		776 777 N70	5
Schulstraße	4834		794 RT794 777	5
Gebersheim siehe Leonberg				
Gechingen				
Bergwald	31237		763 763A	5
Im Gailer	31241		763 763A	5
Kirchberg	31367		763 763A	5
Rathaus	31240		763 763A	5
Geislingen (Steige)				
Adler Altstadt	10010		951 951A	7
Äußere Hauptstraße	10095		963 965 965A	7
Bebelstraße	10043		962 963 965 965A 966 966A 7 N96	7
Berufsschulzentrum	10118		962 964	7
Birkenweg	10104		962 963	7
Bruckwiesen	10011		951 951A	7
Eisenbahnbrücke	10199		950 950A 958 958A RT950 RT958	7
Frauenstraße	10042		962 963 965 965A 966 966A 7 N96	7
Friedhof	10096		963 965 965A	7
Geislingen (Steige)	10161		RB16 RE5 RE5/RB16 IC 950 7 950A 951 951A 957 958 958A 959 962 963 964 965 965A 966 966A N95 N96 301 350 RT350 RT950 RT957 RT958 RT959	7
Geislingen West	10160		RB16 RE5/RB16	7
Heiligenacker	10120		964	7
Kantstraße	10116		962 964	7
Katzenloch	10105		957 N95 RT957	7
Krankenhaus	10212		950 950A 958 958A RT950 RT958	7
Krankenhaus (Seebach)	10004		951 951A 962 964 965 965A 7	7
Krone/Altstadt	10009		951 951A	7
Lindenhof	10119		964	7
Lindenschule	10143		964	7
Michelberggymnasium	10084		951A 965A 966A	7
Milchzentrale	10115		962 964	7
Nel Mezzo	10006		951 951A 963 965 965A 966 7 966A N96	7
Neuwiesen (B466)	10044		963 965 965A 966 966A N96 7	7
Neuwiesen Gewerbegebiet	10114		963	7
Pauluskirche	10005		951 951A 962 964 965 965A 7	7
Rathaus	10002		951 957 962 963 965 965A 7 350 RT350	7
SC-Stadion	10210		958 958A RT958	7
Schildwachtweg	10100		963	7
Schlosshalde	10106		957 N95 RT957	7
Schultheiß-Schneider-Straße	10102		962 963	7
Sonne Center	10036		951 951A 957 963 965 965A 7	7
Stadtkirche	10001		951 951A 957 963 965 965A 7	7

Haltestelle	Nr.	Plan- quadrat	Linie	Tarifzone
Sternplatz ZOH	10008		951 951A 963 965 965A 966 7 966A N96	
Vossstraße	10211		950 950A 958 958A 350 RT950 RT958	7
Weiler Lindenhof	10113		957 N95 RT957	7
Weingärten/Tegelberg	10125		950 950A 958A 962 964 965A 966A 350	7
Werastraße	10041		962 963 965 965A	7
Wilhelmshöhe	10101		962 963	7
Wilhelmstraße	10007		951 951A 963 965 965A	7
Wölkbad	10117		962 964 301 350	7
Y-Häußer	10103		962 963	7
Aufhausen (Geislingen)				
Aufhausen	10257		350 RT350	7
Krönerhof	10511		350 RT350	7
Wannenhöfe	10497		350 RT350	7
Eybach				
Eybtalhalle	10216		958A RT958	7
Ortsmitte	10208		958 958A 959 N95 RT958 RT959	7
Oßmannsweiler	10187		958 958A RT958	7
Pfingsthalde	10209		958 958A RT958	7
Roggenmühle	10207		958 958A RT958	7
Stötten				
Aussiedlerhöfe	10320		950 950A RT950	7
Rathaus	17686		950 950A N95 RT950	7
Türkheim				
Boschhof	10512		350 RT350	7
Gewerbe	10275		350 RT350	7
Türkheim	10258		350 RT350	7
Wittingen	10277		RT350	7
Waldhausen (Geislingen)				
Ortsmitte	10213		959 N95 RT959	7
Weiler ob Helfenstn.				
Oberdorf	10109		957 N95 RT957	7
Unterdorf	10108		957 N95 RT957	7
Weiler Helfenstein	10107		957 N95 RT957	7
Gemmrigheim				
Adlerweg	6813		573	5
Amselweg	6811		573	5
Fährgergasse	5720		568A 574 574A	5
Kurze Straße	6812		568A 573 574A N58	5
Niedere Klinge	5721		568A 573 574A N58	5
Papierfabrik	5722		573 574 574A N58	5
Sportplatz	6890		573 574 574A N58	5
Geradstetten				
		siehe Remshalden		
Gerlingen				
Alte Steige	2301		635 638	2
Bopserwaldstraße	2302		92 638	2
Breitwiesen	143		UG 635 N3	2
Burgklinge	2303		638	2
Einkaufszentrum	4552		635	2
Falkenweg	6910		635	2

Haltestelle	Nr.	Plan- quadrat	Linie	Tarifzone
Forchenrainstraße	5917		638	2
Füllerstraße	2304		638	2
Gerlingen	7140		UG 635 638 N3	2
Gerlinger Tor	2314		92 638	2
Glemstal	2305		92	2
Goethestraße	149		635 N3	2
Hermann-Löns-Straße	6895		638	2
Hirschbergstraße	2306		638	2
Hofwiesenstraße	2307		635 638	2
Klinik Schillerhöhe	2312		92	2
Krummbachtal	2317		92	2/3
Laichlestraße	320		635 N3	2
Leonberger Straße	4554		635	2
Margaretenweg	6897		635	2
Ramtel	2308		92 X2 638	2/3
Rathaus	7141		635 638 N3	2
Richthofenstraße	6904		635	2
Ringstraße	5916		635	2
Robert-Bosch-Platz	6906		638	2
Rosenstraße	6903		635	2
Rossbaum	142		N3	2
Schillerhöhe Bosch	2313		92 X2 638 X60	2
Siedlung	141		UG	2
Vesouler Straße	6905		635	2
Waldfriedhof	6907		638	2
Waldsiedlung	2318		92 X2 638	2
Weilimdorfer Straße	4553		635	2
Gerstetten				
Wartehalle	33851		RT959	7
Gussenstadt				
Dorfplatz	33853		RT959	7
Siedlung	33852		RT959	7
Gingen (F)				
Bahnhofstraße	10017		951 951A	7
Brückenstraße	10086		951 951A	7
Brunnenstraße	10122		951 951A	7
Buchsteiner	10018		951 951A	7
Ev. Kindergarten	10087		951 951A	7
Gingen (F)	10158		RB16 RE5 RE5/RB16	7
Große Gasse	10022		951 951A	7
Kath. Kirche	10019		951 951A	7
Rathaus	10020		951 951A	7
Göppingen				
Abzweig Hohrein	11303		933 933A	5/6
Albert-Schweitzer-Schule	14904		904 905 934A	5/6
Am Galgenberg	19302		903 RT903	5/6
Bahnhofssteg	13385		941 941A 980 980A 981 981A 983 983A 984 984A N94	5/6
Barbarossa-Thermen	19401		904 905 934A 301	5/6
Barbarossasee	11050		901 RT901	5/6
Bauhof	11035		942 972	5/6
Berufsschulzentrum Öde	19896		913 913A 914A 941A 980A 984A 997 301	5/6
Betzstraße	11036		901 901A 903 904 911A 931 931A 933 933A 934 934A 940 941A 942 972 980 980A N97 RT901 RT903	5/6

Haltestelle	Nr.	Plan- quadrat	Linie	Tarifzone
Bleichstraße	19025		901 901A 903 904 905 931 931A 934 934A	5/6
Bodenfeldschule	13387		301	
Boehringer Areal	12003		911 911A 914 914A 915 932 932A 997	5/6
Brückenstraße	13003		940 972 980 980A	5/6
Christkönigskirche	14910		904 905 934A	5/6
Christophsbad	17002		912 912A 913 913A N90	5/6
Christophstraße	14003		904 905 931 931A 934 934A	5/6
Dieselstraße	13302		981 981A 983 983A 984 984A N94 N98	5/6
Dr.-Herbert-König-Platz	19029		901 901A RT901	5/6
Dr.-Pfeiffer-Straße	19201		902	5/6
Dürerstraße	19010		901 901A 903 932A 933 933A 934A N93 N97 RT903	5/6
Eugenstraße	14907		904 905 934A	5/6
EWS-Arena/Lorcher Str.	14901		260 904 931 931A 934 934A 935 X93 N90	5/6
EWS-Arena/Nördl. Ringstr.	14006		904 905 931 931A 934 934A N93	5/6
Feuerwache	14001		901A 904 905 931 931A 933A 934 934A N93	5/6
Fischstraße	12038		902 906 911 911A 912 912A 913 913A 914 914A 915 920 920A 921 921A 932 932A N90 N92	5/6
Freibad	11006		940 941 941A 972	5/6
Friedhof Nord	19012		901 901A 933 933A N93 N97 RT901	5/6
Friedhof Süd	19301		903 RT903	5/6
Friedrichstraße	14002		901A 904 905 911A 931 931A 933A 934 934A N93	5/6
Fuchseckstraße	13004		980 980A N94	5/6
Gartenfreunde	11064		903 RT903	5/6
Gaussweg	19004		902	5/6
Golfpark	19024		901 901A	5/6
Göppingen	10154		RB16 RE5 RE5/RB16 IC 260 901 901A 902 903 904 905 906 911 911A 912 912A 913 913A 914 914A 915 916A 920 920A 921 921A 923 931 931A 932 932A 933 933A 934 934A 935 940 941 941A 942 972 980 980A 981 981A 983 983A 984 984A 997 RW1 RW2 X93 N90 N92 N93 N94 N97 N98 301 RT901 RT903	5/6
H.-Hesse-Realschule	19831		301	5/6
Hailingstraße	11051		901 RT901	5/6
Hans-Seyff-Straße	10074		903 RT903	5/6
Heininger-/Jahnstraße	13303		981 981A 983 983A 984 984A N94 N98	5/6
Hermann-Hesse-Realschule	13383		983A 984A	5/6
Heubachstraße	11065		941 980 980A	5/6
Hochschule	13301		941 941A 980 980A 981 981A 983 983A 984 984A N94	5/6
Hogy	19011		901A 903 911A 931 931A 933 933A 934A 980A 981A N97 RT903	5/6
Hohenstädter Weg	14920		904 905 934A	5/6
Hohensteinstraße	19013		901 901A 933 933A RT901	5/6

Haltestelle	Nr.	Plan- quadrat	Linie	Tarifzone
Hohrein Ortsmitte	14916		904 RT904	5
Hugstraße	19204		902 921A	5/6
Industriegebiet Ost	13007		980 980A N94	5/6
John-F.-Kennedy-Str.	19015		901 901A 933 933A N93 N97 5/6 RT901	
Kaiserbau (Agentur für Arbeit)	11004		901 901A 903 933 933A 940 5/6 941A 942 972 980 980A 981 983 983A 984 984A N93 N94 N97 N98 RT901 RT903	
Kantstraße	11000		901 901A RT901	5/6
Keplerstraße	19003		902 906 920 920A 921 921A 5/6 983A N92	
Klinik am Eichert	19006		902	5/6
Kornhausplatz	11058		903 905 RT903	5/6
Krettenhof	11104		931 931A 932 932A	5
Kunsthalle	14004		904 905 931 931A 932A 934 5/6 934A N93	
Landratsamt	14902		260 904 905 935 N90	5/6
Lenbachstraße	11062		903 RT903	5/6
Lerchenberg Ortsmitte	14915		904 RT904	5
Lessingstraße	19002		902 906 920 920A 921 921A 5/6 983A N92	
Lise-Meitner-Straße	19023		901 901A RT901	5/6
Manfred-Wörner-Straße	19028		901 901A RT901	5/6
Manzen Manzenstr.	13017		980 980A	5/6
Manzen Obere Siedlung	13012		980 980A N94	5/6
Manzen Spitzenbergstr.	13023		980 980A	5/6
Manzen Sportplatz	13024		980 980A	5/6
Märklineum	12002		911 911A 914 914A 915 5/6 916A 932 932A 997	
Marktplatz	13002		903 905 RT903	5/6
Marktstraße	11037		901 901A 903 904 911A 931 5/6 931A 933 933A 934 934A 940 941A 942 972 980 980A N93 N97 RT901 RT903	
Mörikestraße	11053		901 901A 904 931 931A 934 5/6 934A	
Mozartstraße	14007		931 931A 934 934A N93	5/6
Paul-Koepff-Weg	19018		901 901A 903 RT903	5/6
Pfingstwasen	17003		912 912A 913 913A N90	5/6
Planckweg	10079		902 921A	5/6
Polizeipräsidium Einsatz	13305		981 981A 983 983A 984 5/6 984A N94 N98	
Rathaus	19303		903 905 RT903	5/6
Reuschkirche	14905		904 905 934A	5/6
Reutlinger Straße	11007		940 941 941A 972	5/6
Röntgenweg	19202		902	5/6
Roseggerweg	19020		901 901A 903 RT903	5/6
Roßbachstraße	11033		941A 942 972 N97	5/6
Sankt Pauls Kirche	13006		980 980A N94	5/6
Sausteige	19014		902 906 920 920A 921 921A 5/6 N92	
Schiller-Realschule	13386		911A 931A	5/6
Schillerplatz	11001		903 905 RT903	5/6
Schillerstraße	14909		904 905 931 931A 932A 934 5/6 934A	
Schulbad	19008		901 901A 903 931A 932A 5/6 934A RT903	
Schützenstraße	11057		901 901A 904 931 931A 933 5/6 933A 934 934A 940 942 972 980 980A 981 983 983A 984 984A N93 N94 N97 N98 RT901	

Haltestelle	Nr.	Plan- quadrat	Linie	Tarifzone
Siedlung Bergfeld	19005		921A	5/6
Sportplätze	19000		901 901A 933 933A N93 RT901	5/6
St. Gotth. Weilerbachweg	13011		980 980A N94	5/6
Stadthalle	19007		901 901A 911A 931 931A 932A 934A 980A 981A	5/6
Stadtwerke	11034		941A 942 972	5/6
Stauferpark	19016		901 901A RT901	5/6
Sternkreuzung	12001		260 911 911A 914 914A 915 5/6 916A 932 932A 935 997	5/6
Storchen	11059		903 905 RT903	5/6
Turnerschaft Stadion	14906		904 905 934A	5/6
Ulmer-/Heininger Str.	11005		940 941 941A 972 980 980A N94	5/6
Ursenwang Eschenstr.	13015		980 980A 984 N94	5/6
Ursenwang Grundschule	19833		980 980A 301	5/6
Ursenwang Kiefernsteige	13014		980 980A	5/6
Ursenwang Lindenplatz	13013		980 980A 984 984A N94	5/6
Vordere Karlstraße	11060		940 972 980 980A N94	5/6
Waldcafe Wannenhof	11302		933 933A	5/6
Waldeckstraße	19203		902	5/6
Wangener Straße	14908		904 905 934A	5/6
Wasserbergstraße	13005		980 980A N94	5/6
Wertstoffhof	11061		942 972	5/6
WHG	19895		980A 983A 984A	5/6
Wilhelmshilfe	11056		901 901A 903 933 933A RT901 RT903	5/6
Bartenbach (Göppingen)				
Am Meerbach	14917		260 904 931 931A 932A 934 5 934A 935 X93 N90 N93 RT904	
Brunnenstraße	14918		904 RT904	5
Hofhalde	14912		904 RT904	5
Im Engenlauch	14013		260 931A 932A 934 934A 935	5
Raiffeisenstraße	14011		904 931A 934 934A RT904	5
Rotes Reusch	14008		260 904 931 931A 932A 934 5 934A 935 N93	5
Schelmenstraße/Friedhof	14012		934 934A	5
Sportplatz	14914		904 RT904	5
Wilhelmshilfe	14014		260 931 931A 934 934A 935 5 N90 N93	5
Bezgenriet				
Bezirksamt	12103		920 920A 921 921A 923 RW2 N92 301	5
Schopfenberg	12104		921 921A N92	5
Faurndau				
Buchenstraße	15004		912 912A 930 N90	5
Faurndau	10153		RB16 RE5/RB16 911 911A 914 914A 915	5
Filseckstraße	17010		913 913A	5
Goethestr.	12005		911 911A 914 914A 915 916A	5
Haier Haierschule	15006		912 912A 914A 930 N90	5
Haier Waldorfschule	15005		912 912A 914A 923 930 983A	5
Hirschplatz	17008		912 912A	5
Hirschstraße	17009		913 913A	5
Illisweg	17011		932 932A	5

Haltestelle	Nr.	Plan- quadrat	Linie	Tarifzone
Kesselobelstraße	11203		932 932A	5
Lehlestraße	12004		911 911A 914 914A 915 916A 932 932A	5
Ludwigstraße	17016		912 912A 913 913A N90	5
Marienstraße	17006		912 912A 913 913A N90	5
Mercedesstr.	12007		911 911A 914 914A 915 916A	5
Panoramastraße/Bahnhof	15003		912 912A 930 N90	5
Riesengebirgstraße	10133		912 912A 930	5
Salamanderstraße	11220		932 932A	5
Sauerbrunnen	17007		913 913A	5
Schloss Filseck	15021		913 913A	5
Schubartstraße	17015		912 912A 913 913A N90	5
Stuttgarter Straße/Bahnhof	12006		916A	5
Uhlandstraße	15002		930	5
Hohenstaufen				
Jugendherberge	11305		933 933A	5
Rathaus/Dorfplatz	11304		933 933A N93	5
Reichsdorfstraße	11306		933 933A N93	5
Holzheim (Göppingen)				
Buchrain	13009		980 980A	5/6
Rigipark	13010		980 980A N94 301	5/6
Steinstraße	13025		980 980A N94	5/6
Wielandstraße/Bf	13008		980 980A N94	5/6
Jebenhausen				
Alte Kirche	12102		920 920A 921 921A 923 N92	5/6
Falkenstraße	12098		906 921A	5/6
Fasanenstraße	12153		906 921A	5/6
Heimbach	12189		906	5/6
Herdweg	12100		906 920 920A 921 921A N92	5/6
Industriegebiet Süd	12118		920	5/6
Kleingartenanlage	12099		906 921A	5/6
Linde	12101		906 920 920A 921 921A 923 5/6 RW1 RW2 N92	5/6
Sudetenstraße	12151		906 920A 921A	5/6
Vorderer Berg	12152		906 920A 921A	5/6
Waldeckschule	12155		906 920A 921A	5/6
Wasenstraße	12154		906 921A	5/6
Lenglingen				
Ortsmitte	11208		931A 932 932A 933 933A N93	5
Ziegerhof	11207		931A 932 932A 933 933A	5
Maitis				
Limesweg	11216		931A 932 932A 933 933A	5
Ortsmitte	11206		931A 932 932A 933 933A	5
Stauferweg	11226		931A 932 932A 933 933A N93	5
Stufenstraße	11215		931A 932A 933 933A	5
Gosbach	siehe Bad Ditzenbach			
Grab	siehe Großerlach			
Grafenau				
Dätzingen				
Abzweig	5941		766 768 N75 RT766	4
Kreuzstraße	4773		670 749 766 RT670 RT766	4

Haltestelle	Nr.	Plan- quadrat	Linie	Tarifzone
Rathaus	4585		670 749 766 RT670 RT766	4
Schule	4194		749	4
Döffingen				
Drosselweg	6748		749	4
Elsterweg	6749		749	4
Kapellenberg	4769		749 766 N75 RT766	4
Löchlesberg	4768		749 766 N75 RT766	4
Mittenbühl	6752		749 768	4
Rathaus	4770		749 766 N75 RT766	4
Röte	6756		749	4
Seeger	4771		749 766 768 N75 RT766	4
Ulrichweg	6754		749 768	4
Grafenberg				
Ziegelwasenstraße	28280		185 187	6
Gronau siehe Oberstenfeld				
Großaspach siehe Aspach				
Großbettlingen				
Albstraße	5901		185 187 195 RT185 RT195	5/6
Bettlinger Forum	5900		185 187 195 X19 N81 RT185 RT195	5/6
Heerweg	4312		187 X19 N81	5/6
Herion	6846		185 187 195 RT185 RT195	5/6
Metzinger Straße	6956		185 187 195 RT185 RT195	5/6
Nürtinger Straße	4463		185 187 195 X19 N81 RT185 RT195	5/6
Rathaus	7413		X19 N81	5/6
Großbottwar				
Aussiedlerhöfe	5619		460A 461	5
Bachstraße	5606		460A 461 464	5
Flickenwiesen	6971		460 460A 465 X46 N46	5
Hauptstraße	3577		461	5
In den Frauengärten	3578		461	5
Kelter	5609		460 460A 461 465 X46 N46	5
Rosenplatz	5608		460 460A 461 465 X46 N46	5
Sauserhof	5610		460 460A 465 X46 N46	5
Schulzentrum	3553		460A 461 465	5
Waldstraße	5605		460 460A 461 464 X46 N46	5
Hof und Lembach				
Kelter	3336		465	5
Talstraße	3335		465	5
Winzerhausen				
Holzweilerhof	5620		460A 461	5
Raiffeisenstraße	5607		460A 461	5
Großerlach				
Abzweig Neufürstehütte	4908		372 380	5
Altfürstehütte	4969		372 380 RT380	5
Böhringsweiler	4970		372 380 RT380	5
Erlach	7514		372 RT380	5
Erlach Abzweig	4962		372 380	5
Kleinerlach	4967		372 380 RT380	5
Liemersbach	7505		372 RT380	5
Mittelfischbach Abzweigung	4964		372 380	5
Neufürstehütte	4968		372 380 RT380	5

Haltestelle	Nr.	Plan- quadrat	Linie	Tarifzone
Oberfischbach	4966		372 380 RT380	5
Rathaus	4965		372 380 RT380	5
Schule	7504		372 380	5
Grab				
Butzberg	7538		377	5
Frankenweiler	5141		372 RT37	5
Friedhof	6996		372 377	5
Hohenbrach	5106		372 RT37	5
Limesweg	5143		372 377 RT37	5
Mannenweiler	7519		377 RT37	5
Morbach	7515		377 RT37	5
Schönbronn	7506		372 RT37	5
Schwalbenflug	7518		372 RT37	5
Trauzenbach	5142		372 RT37	5
Großheppach		siehe	Weinstadt	
Großingersheim		siehe	Ingersheim	
Großsachsenheim		siehe	Sachsenheim	
Grötzingen		siehe	Aichtal	
Gruibingen				
Boßler Parkplatz	13237		170 RW1 RW2	7
Brückenweg	13234		981 981A N99	7
Deutsches Haus	13236		170	7
Grundschule	13233		981A	7
Katholische Kirche	13239		981 981A N99	7
Kornbergsattel	13235		981 981A	7
Mühlhauser Str.	13231		981 981A N99	7
Rathaus	13232		170 981 981A RW1 RW2 N99	7
Grunbach		siehe	Remshalden	
Grünbühl		siehe	Ludwigsburg	
Gschwend				
Brandhof L 1080	33377		257	6
Dinglesmad	33376		257	6
Marktplatz	33301		257	6
Welzheimer Straße	33359		257	6
Gütstein		siehe	Herrenberg	
Gündelbach		siehe	Vaihingen (E)	
Gussenstadt		siehe	Gerstetten	
Gutenberg		siehe	Lenningen	
Häfnerhaslach		siehe	Sachsenheim	
Hanweiler		siehe	Winnenden	
Hardt		siehe	Nürtingen	
Harthausen		siehe	Filderstadt	
Haslach		siehe	Herrenberg	

Haltestelle	Nr.	Plan- quadrat	Linie	Tarifzone
Häslach			siehe Walddorfhäslach	
Hattenhofen				
Bruckwiesen Spielplatz	12062		921A 922 922A	5
Bruckwiesenstraße	12051		921A 922 922A	5
Friedhof	12054		921 921A 922 922A 923 924 5 N92 RT924	5
Graubachtal	12059		921 921A 922 922A 923 924 5 N92 RT924	5
Hauptstraße	12053		921 921A 922A 924 N92 RT924	5
Rathaus	12052		921 921A 922 922A 923 924 5 N92 RT924	5
Reustadt	12156		921 921A 922 922A 923 N92	5
Zeller Straße	12050		921 921A 922 922A 923 924 5 N92 RT924	5
Haubersbronn			siehe Schorndorf	
Hausen (Bad Überkingen)			siehe Bad Überkingen	
Hausen (Weil der Stadt)			siehe Weil der Stadt	
Hebsack			siehe Remshalden	
Hegenlohe			siehe Lichtenwald	
Hegensberg			siehe Esslingen (N)	
Hegnach			siehe Waiblingen	
Heimerdingen			siehe Ditzingen	
Heimsheim				
Dieb	31723		652 653 653A	4/5
Egelsee	31615		652 653 653A	4/5
Leonberger Straße	31606		652 653 653A	4/5
Ludwig-Uhland-Schule	31646		652 653A	4/5
Marktplatz	31614		652 653 653A	4/5
Schafwäsche	31608		652 653 653A	4/5
See	31607		652 653 653A	4/5
Vollzugsanstalt	31679		652 653 653A	4/5
Heiningen (Backnang)			siehe Backnang	
Heiningen (GP)				
Adler	13307		981 981A 983 983A 984 984A N94 N98	5/6
Alter Bahnhof	13313		981 981A 983 983A RW1 N98	5/6
Aussiedlerhöfe	13306		981 981A 983 983A 984 984A N94 N98	5/6
Breitestraße	13311		981 983 983A 984 984A N98	5/6
Friedhof	13312		981 983A 984 984A N94	5/6
Kirchstraße	13308		981 983A 984 984A	5/6
Lindenstraße	13378		981 981A 983 983A 984 984A N94 N98	5/6
Mörikestraße	13310		981 983 983A 984 984A N98	5/6
Umlandstraße	13309		981 983 983A 984 984A N98	5/6

Haltestelle	Nr.	Plan- quadrat	Linie	Tarifzone
Hemmingen				
Bahnhof	4527		RB47 501 502 531A 534 612 2/3 651 N55	
Bahnhofstraße	4558		531A 534	2/3
Eisgasse	4570		501 502 531A 534 612 651 N55	2/3
Hälde	7460		501 502 531A 534	2/3
Münchinger Straße	6930		501 612 N53	2/3
Rathaus	4526		501 502 531A 534 612 N55	2/3
Sägmühle	4524		612	2/3
Schauchert	4528		501 612	2/3
Schlosshaldenstraße	6932		501	2/3
Schöckinger Straße	4535		651	2/3
Schwieberdinger Straße	3579		501 502 534 N53 N55	2/3
Hepsisau siehe Weilheim (T)				
Herrenberg				
Adlerstraße	7057		779	5
Affstätter Tal	7065		780 783 RT783	5
Akazienweg	7067		780	5
Altstadtgarage	3225		782	5
Amselweg	7040		779	5
Bahnhof/ZOB Bahnhofstr.	4512		S1 RB14 RB60 RB63 IC 753 773 779 780 782 783 790 791 794 N70 N77 N80 RT773 RT783 RT794 RT77	5
Beethovenstraße	7004		782	5
Benzstraße	7054		753 783 RT783	5
Berliner Straße	4513		774 774A 780 X77 N70 770	5
Bronntor	4739		753 780 783 N77 RT783	5
Daimlerstraße	7002		783 RT783	5
Eichenweg	7066		780	5
Finkenweg	7060		779	5
Fröbelschule	7055		779	5
Grafenweg	7006		782	5
Hallenbad	3233		773 774 774A 782 790 794	5
Herzogweg	7005		782	5
Hildrizhauser Straße	7012		782	5
Hindenburgstraße	4802		782 791 794 N80 RT794	5
Im Seele	7056		779	5
Im Steingraben	7039		780	5
Im Vogelsang	7042		779	5
Kalkofenstraße	3235		773 774 774A 775 780 X77 RT775 770	5
Käthe-Kollwitz-Straße	3237		779	5
Königsberger Straße	7038		780	5
Kreiskrankenhaus (B28)	4837		791 794 N80 RT794	5
Mühlweg	4848		773 775 780 N77 RT773 RT775	5
Polizeihoehschule	4737		753 783 RT783	5
Porschestraße	7007		783 RT783	5
Reinhold-Schick-Platz	7013		773 774 774A 780 N77	5
Sankt Martin	7076		780	5
Schießtäle	7021		780	5
Schulmeisterbuche	4758		774 774A X77 770	5
Seniorenzentrum	4801		782	5
Stadtfriedhof	7075		782	5
Stadtwerke	7009		753 783 RT783	5
Straßenmeisterei	4855		790 N70	5
Torgauer Weg	7069		780	5

Haltestelle	Nr.	Plan- quadrat	Linie	Tarifzone
Vogt-Heß-Schule	4851		773 780	5
Waldfriedhof	4800		782	5
Wittenberger Straße	7068		780	5
Zeisigweg	7059		779	5
Zwerchweg	7202		RB60 RB63	5
Affstätt				
Kirche	4846		773 RT773 775	5
Nelkenstraße	4854		773 RT773 775	5
Rathaus	4847		773 N77 RT773 775	5
Gültstein				
Bahnhof	3231		RB60 RB63	5
Einsteinstraße	3223		791 794 RT794	5
Erholungsheim	4836		794 N80 RT794	5
Heerstraße	3219		794 RT794	5
Holzsteig	3234		791 794 RT794	5
Kirche	4835		794 N80 RT794	5
Haslach				
Aussiedlerhöfe	6889		774 774A	5
Kirche	4743		774 774A RT77	5
Randenstraße	4744		774 774A RT77	5
Schelmenäcker	7071		774 774A RT77	5
Sindlinger Straße	4742		774 774A RT77	5
Kayh				
Herrenberger Straße	4832		791 794 N80 RT794	5
Obere Äcker	4830		791 794 N80 RT791 RT794	5
Rathaus	4831		791 794 N80 RT791 RT794	5
Kuppingen				
Albrecht-Haut-Gasse	4844		773 N77 RT773	5
Jennerstraße	4845		773 775 N77 RT773 RT775	5
Jettinger Straße	4868		775 RT775	5
Mönchberg				
Abzweig	4853		791 N80	5
Greutäckerstraße	7023		791 794 N80 RT794	5
Schule	7025		791	5
Weingartenstraße	4867		791 794 N80 RT794	5
Oberjesingen				
Calwer Straße	4840		773 N77 RT773	5
Zaberstraße	4842		773 N77 RT773	5
Hertmannsweiler	siehe Winnenden			
Hessigheim				
Gartenstraße	5576		459 459A 464 N44	4
Sattlerei Eisele	5578		459 459A 464	4
Schule	3564		459A 568A	4
Heutensbach	siehe Allmersbach im Tal			
Hildrizhausen				
Altdorfer Straße	4797		752 RT754	4
Altes Rathaus	4798		752 RT754	4
Theodor-Heuss-Straße	4796		752 N74 RT754	4
Hirschlanden	siehe Ditzingen			

Haltestelle	Nr.	Plan- quadrat	Linie	Tarifzone
Hochberg	siehe Remseck (N)			
Hochdorf (Eberdingen)	siehe Eberdingen			
Hochdorf (ES)				
Aspen	6772		144	4/5
Rathaus	4222		144 RT144	4/5
Roßwälder Straße	4221		144 RT144	4/5
Talbachbrücke	4220		144 RT144	4/5
Weinbergstraße	5871		144 RT144	4/5
Hochdorf (Remseck)	siehe Remseck (N)			
Hof und Lembach	siehe Großbottwar			
Höfen	siehe Winnenden			
Hofen (Bönnigheim)	siehe Bönnigheim			
Höfingen	siehe Leonberg			
Hohenacker	siehe Waiblingen			
Hoheneck	siehe Ludwigsburg			
Hohengehren	siehe Baltmannsweiler			
Hohenhaslach	siehe Sachsenheim			
Hohenkreuz	siehe Esslingen (N)			
Hohenstadt (GP)				
Abzweig Waltertal	13506		961	7
Kirche	13501		961 N99	7
Hohenstaufen	siehe Göppingen			
Hohenstein	siehe Bönnigheim			
Holzgerlingen				
Abzweig	4206		754	4
Achalmstraße	3244		756 RT754	4
Altenzentrum	3228		752	4
Bahnhof	4193		RB46 752 756 N74 RT754	4
Birkenstraße	4857		756	4
Buch	4786		RB46	4
Bühlenstraße	4787		756	4
Germanenstraße	4880		756 RT754	4
Gymnasium	6506		752 756	4
Hohenzollernstraße	4208		752 756 N74	4
Hülben	6525		RB46	4
Lilienstraße	4872		756	4
Mittlere Mühle	4785		756 RT754	4
Rathaus	4210		752 756 N74 RT754	4
Schaichhof	4791		754	4
Schönberg	4763		756	4
Talstraße	3220		RT754	4
Holzhausen (Uhingen)	siehe Uhingen			
Holzheim (Göppingen)	siehe Göppingen			

Haltestelle	Nr.	Plan- quadrat	Linie	Tarifzone
Holzmaden				
Bahnhof	4324		170 173 173A 175 175A 177 5 177A RT177	
Platz	4393		173 173A 175 175A 177 177A RT177	5
Urwelt-Museum-Hauff	6774		170	5
Weilheimer-/Brunnenstraße	6773		173 173A 175 175A 177 177A RT177	5
Höpfigheim				
			siehe Steinheim (M)	
Horrheim				
			siehe Vaihingen (E)	
Höblinswart				
			siehe Berglen	
Ingersheim				
Großingersheim				
Bietigheimer Straße	5566		444 446 446A 567 567A N44 4	
Brühlstraße	5567		444 446 446A 567A N44	4
Friedhof	5933		446	4
In den Beeten	5940		N58	4
Schule	5544		446 446A 567A	4
Tiefengasse	5934		444 446 446A 567 567A N44 4	
Kleiningersheim				
Blumenstraße	5568		444 446 446A 567A	4
Schlossstraße	6718		444 446 446A 567A N44	4
Jebenhausen				
			siehe Göppingen	
Jesingen				
			siehe Kirchheim (T)	
Jettingen				
Oberjettingen				
Einkaufszentrum	4741		774 774A N70 RT77	5
Gemeindezentrum	4860		774 774A X77 N70 RT77 7705	
Herrenberger Straße	7016		774A X77 N70 770 774	5
Öfele	4759		774A 774	5
Sindlinger Straße	4861		774 774A N70 RT77	5
Unterjettingen				
Altes Rathaus	4863		774 774A X77 N70 RT77 7705	
Evangelische Kirche	4859		774 774A N70 RT77	5
Imental	4864		774A X77 770 774	5
Katholische Kirche	7015		774 774A 777	5
Kohlplatte	7022		774A X77 770 774	5
Mötzinger Straße	4865		774A 777 N70 RT77 774	5
Sindlingen Aussiedlerhöfe	6931		774 774A RT77	5
Sindlingen Ortsmitte	4858		774 774A RT77	5
Jux				
			siehe Spiegelberg	
Kaisersbach				
Abzweig Altersberg	5093		375	5
Birkhof	6924		251 257 265	5
Bruch	5077		375	5
Cronhütte	5280		251 257 263 265	5
Ebni	5028		251 263 265 330	5
Ebnisee	5029		251 263 265 330	5
Eulenhof	7530		251 263 265 330	5
Forststraße	7542		263 375	5

Haltestelle	Nr.	Plan- quadrat	Linie	Tarifzone
Gebenweiler	5067		263 375	5
Gmeinweiler	5066		263 375	5
Grairich	5068		263 375	5
Hauptstraße	5076		251 263 265 330 375	5
Heumaden	6671		251 263 265 330	5
Kreuzstraße	5071		263	5
Mönchhof	5078		375	5
Oberer Schadberg	5282		257 263	5
Schadberg	5283		257 263	5
Täle	6916		251 263 265	5
Ziegelhütte	6943		251 263 265	5
Kappishäusern		siehe Neuffen		
Kayh		siehe Herrenberg		
Kemnat		siehe Ostfildern		
Kennenburg		siehe Esslingen (N)		
Kernen (i. R.)				
Rommelshausen				
Bahnhof	7701		S2 210 211 N21 RT225	2
Fellbacher Straße	5431		212	2
Friedhof	3737		RT225	2
Hangweide	4935		211 212 N21	2
Hofgartenstr.	3755		RT225	2
Karlstraße	5949		210 211 212 N21 RT225 X20	2
Kelter/Stadion	3742		RT225	2
Kelterstraße	3741		RT225	2
Lilienstraße	6954		210 211 N21 RT225	2
Lortzingstraße	3735		RT225	2
Rathaus	3744		RT225	2
Rudolf-Diesel-Straße	3740		RT225	2
Rumold-Realschule	4936		210 211 212 N21 RT225	2
Schafstraße	4938		210 211 212 RT225	2
Schlienz-Tours	3739		RT225	2
Seestraße	3743		210 211 212 RT225	2
Unter den Arkaden	4939		210 211 212	2
Wagnerstraße	3736		RT225	2
Wiesenstraße	3738		RT225	2
Stetten (i. R.)				
Bühlackerstraße	3771		219	2
Diakonie	4933		211 212 N21 X20	2
Endersbacher Straße	4934		211 212 219 N21	2
Evangelische Kirche	4929		211 212 219 N21	2
Frauenländerstraße	7974		219	2
Freibad	3773		219	2
Kegelplatz	4930		211 212 219 N21	2
Kelter	4928		211 212 219 N21	2
Klosterstraße	4931		211 212 219 N21	2
Zum Kleinen Feldle	4932		211 212 N21	2
Kirchberg (M)				
Bahnhof	7502		S4 488	4
Burgstaller Straße	3528		455 N30	4
Danziger Straße	6859		488	4
Feuerwehr	7096		455 477 488 N30	4
Frühmeißhof	5366		457 N40	4
Marbacher Straße	3526		455 488 N40	4
Neuhof	3529		488	4

Haltestelle	Nr.	Plan- quadrat	Linie	Tarifzone
Pfarrgartenstraße	6858		455 477 488 N30	4
Rappenberg	7097		488	4
Rathaus	3527		455 477 488 N30 N40	4
Römerweg	6856		455 488	4
Schule	3530		488	4
Schulstraße	6873		488	4
Zwingelh. Großaspacher Straße	3547		457 477 488	4
Zwingelhausen Kirchberger Str.	3548		457 488	4
Zwingelhäuser Straße	6861		477 488 N40	4
Kirchenkirnberg		siehe Murrhardt		
Kirchheim (N)				
Bahnhof	5723		RB18 RE8 RE8/RE10/RB18 RE8/RE12/RB18 RE10 RE12 573 574 574A N58 646	5
Gemeindehalle	3682		574 574A	5
Schillerplatz	5724		574 574A N58	5
Kirchheim (T)				
Alte Plochinger Steige	3950		165A RT17	5
Altvaterweg	4328		161 RT161	5
Am Wiesenrain	4307		163 164 RT163	5
Austraße	3947		162 164 165 RT17	5
Badwiesen	4361		163 164 RT163	5
Bahnhof/ZOB	4211		S1 RB64 144 161 162 163 164 165 165A 166 168 170 173 173A 175 175A 176 177 177A 914 914A RT161 RT163 RT165 RT168 RT176 RT177 RT17 X10	5
Benzenhofweg	4353		163 164 RT163	5
Bismarckstraße	4332		161 RT161	5
Bohnau	4823		165 RT165	5
Bohnauhaus	3952		165 RT165	5
Brahmsstraße	4215		162 165 168 RT168	5
Bulkesweg	4330		161 RT161	5
Bürgersee	4382		156 166	5
Eichendorffstraße	4269		161 RT161	5
Einsteinstraße	3955		165 RT165	5
Freibad	2814		163 173 173A 175 175A 177 177A RT163 RT177	5
Freiwaldaustraße	4329		161 RT161	5
Gaiserplatz	3958		165 RT165	5
Habichtweg	4351		163 164 RT163	5
Hahnweidstraße	3960		144 161 162 163 164 165 168 173 173A 175 175A 176 177 177A RT161 RT163 RT165 RT168 RT176 RT177 RT17	5
Hans-Thoma-Weg	4371		RT16	5
Hegelstraße	4338		161 RT161	5
Heinkelstraße	3956		165 RT165	5
Henriettenstraße	4385		166	5
Holbeinweg	4357		RT16	5
Hugo-Wolf-Weg	4364		162 165 168 RT168	5
Im Münzen	3951		RT17	5
Kiebitzweg	4153		163 164 RT163	5
Kittenshalde	3949		RT17	5
Konrad-Widerholt-Halle	4333		161 173A 176 RT161 RT165 RT176	5
Kruichling	3944		163 164 RT163	5

Haltestelle	Nr.	Plan- quadrat	Linie	Tarifzone
Lindorfer Weg	3945		163 164 RT163	5
Marktplatz	4213		144 162 163 164 165 168 914 914A RT163 RT168 RT16 RT17	5
Martinskirche	4317		144 162 163 164 165 168 914 914A RT163 RT168 RT177 RT17	5
medius Klinik	4265		161 RT161	5
Milanweg	4352		163 164 RT163	5
Nägelestal	4383		166	5
Notzinger Straße	2827		144 162 164 165	5
Otto-Hahn-Straße	3953		165 RT165	5
Parkplatz Schlossgymnasium	4335		173A 914A	5
Polizeiwache	4268		173 173A 175 175A 176 177 5 177A RT176 RT177	5
Rembrandtweg	4358		RT16	5
Rossmarkt	4267		161 173 173A 175 175A 176 5 177 177A RT161 RT165 RT176 RT177	5
Saarstraße	3948		162 164 165 165A RT17	5
Schafhof	4354		RT163	5
Schlierbacher Dreieck	2826		162 164 165	5
Schlossgymnasium	4350		163 RT163	5
Spielplatz	4334		161 RT161	5
Stadion	4320		165 173 173A 175 175A 177 5 177A RT177	5
Stadthalle	4266		161 166 RT161	5
Steingaustraße	4384		166	5
Straßenmeisterei	4270		173 173A 175 175A 176 177 5 177A RT176 RT177	5
Süd	5777		RB64	5
Tannenbergstraße	4331		161 RT161	5
Teckstraße	4319		163 173 173A 175 175A 177 5 177A RT163 RT177	5
Uhlandgymnasium	4356		RT16	5
Wald	5768		914 914A	5
Waldfriedhof	4355		162 165	5
Willi-Bleicher-Straße	3954		165 RT165	5
Ziegelwasen	4363		144 168 914 914A RT168	5
Jesingen				
Fauslerstraße	4387		165 173 173A 175 175A 177 5 177A RT165 RT177	5
Rathaus	4323		165 170 173 173A 175 175A 5 177 177A RT165 RT177	5
Wartehalle	4322		165 173 173A 175 175A 177 5 177A RT165 RT177	5
Lindorf				
Brühl	4347		163 164 RT163	5
Ortsmitte	4349		163 164 RT163	5
Zähringer Straße	3943		156 163 164 RT163	5
Nabern				
Gartenstraße	4411		173 173A 175 175A 176 RT176	5
Industriegebiet	4410		173 173A 175 175A 176 RT176	5
Ötlingen				
Am Wasen	4386		161 163 164 RT161 RT163	5
Apotheke	4822		161 RT161	5

Haltestelle	Nr.	Plan- quadrat	Linie	Tarifzone
Bahnhof	4345		S1 161 163 164 RT161 RT163	5
Fabrikstraße	4339		161 RT161	5
Halde	4343		161 RT161	5
Haldenstraße	3959		161 RT161	5
Karpatenweg	4263		161 RT161	5
Kirche	4340		163 164 RT163	5
Mörikeschule	4346		161 163 164 RT163	5
Ortsmitte	4341		163 164 RT163	5
Warth	4344		161 RT161	5
Kirneck	siehe Lorch			
Kleinaspach	siehe Aspach			
Kleinbettlingen	siehe Bempflingen			
Kleinbottwar	siehe Steinheim (M)			
Kleinglattbach	siehe Vaihingen (E)			
Kleinheppach	siehe Korb			
Kleiningersheim	siehe Ingersheim			
Kleinsachsenheim	siehe Sachsenheim			
Kohlberg				
Etzelweg	2821		192 198 199 RT198	5
Goethestraße	6703		192 199	5
Hörnlesweg	4321		192 198 199 RT198	5
Metzinger Straße	3821		192 199	5
Rathaus	5903		192 198 199 RT198	5
Schillerstraße	6707		192	5
Tischardter Straße	3820		198 RT198	5
Köngen				
Alup	4091		151 LT151	4
Betz	4090		151 LT151	4
Haldenweg	6776		151 LT151	4
Kirchheimer Straße	7819		X10	4
Klosterweg	6777		151 LT151	4
Linde	4089		151 LT151	4
Plochinger Straße	4092		151 LT151	4
Rathaus	4088		151 LT151	4
Steinbruchstraße	6778		151 LT151	4
Unterdorfstraße	4086		151 LT151	4
Wilhelm-Maier-Straße	4288		151 LT151	4
Korb				
Alfred-Leikam-Garten	5414		207 209 217A N31	2/3
Bühl	3689		209 217A N31	2/3
Mansler Straße	5417		339	2/3
Seeplatz	5415		207 209 217A 339 N31	2/3
Steinreinach	5416		209 217A N31	2/3
Kleinheppach				
Heckbachstraße	6806		209 217A N31	3
Korber Straße	6633		209 N31	3
Korntal	siehe Korntal-Münchingen			

Haltestelle	Nr.	Plan- quadrat	Linie	Tarifzone
Kortal-Münchingen				
Kortal				
Bahnhof	7603		S6 S60 RB47 90 612	1/2
Bahnhof (Warthstraße)	2631		90 612	1/2
Bergstraße	2626		90 612	1/2
Gymnasium	7606		RB47	1/2
Hauffstraße	2632		90 612	1/2
Jahnstraße	2636		612	1/2
Stadthalle	2627		90 612	1/2
Tachenbergstraße	2628		90	1/2
Münchingen				
Bahnhof	5632		RB47 535	1/2
Danziger Straße	4521		501 612	1/2
Flattichschule	3568		612A	1/2
Friedhof	4560		535 612 N53	1/2
Kallenberg Lackfabrik	5627		501 612 612A N55	1/2
Kallenberg Rasthaus	4516		501 612 N55	1/2
Kirche	2638		612A	1/2
Kornwestheimer Straße	4519		612 612A	1/2
Lingwiesen	7940		501 N55	1/2
Müllerheim	4518		501 612 612A N55	1/2
Rührberg	7607		RB47	1/2
Sportzentrum	4520		501 612 612A N55	1/2
Stiegelplatz	4523		501 535 612 N53 N55	1/2
Ziegeleistraße	4522		501 535 612 N55	1/2
Kornwestheim				
Albstraße	5471		413	2
An der Wette	5460		413 414 415 N47	2
Bahnhof	1402		S4 S5 RB11 411 412 413 414 415 N47 N48	2
Bolzstraße	5452		412	2
Eichenweg	5470		413	2
Enzstraße	5445		411 412 N48	2
Ernst-Sigle-Gymnasium	3424		413	2
Freizeitpark	6810		412 N48	2
Friedhof	5447		411	2
Goerdelerstraße	5443		411 412 N48	2
Hallenbad	5440		411 412 N47 N48	2
Hauffstraße	3414		413	2
Heubergstraße	3413		413	2
Hornbergstraße	5465		413 N48	2
Im Moldengraben	3363		411	2
Im Tambour	3360		415	2
Im Weizen	5810		411 412 414 N47 N48	2
Im Wiesengrund	5450		414 N47	2
Johannesstraße	5461		411 412 413 414 415 N47 N48	2
Karl-Joos-Straße	5485		413	2
Kirchtalstraße	5448		N47	2
Leibnizstraße	3364		411	2
Lenzhalde	6835		411 415	2
Lindenstraße	5467		412 413 N48	2
Ludwig-Herr-Straße	5464		413 N48	2
Ludwigsburger Straße	5459		413 415 N47	2
Max-Eyth-Straße	5456		413	2
Max-Planck-Straße	6809		412	2
Maybachstraße	5468		413	2
Mühlhäuser Straße	5451		414 N47	2
Neckarstraße	5444		411 412 N48	2

Haltestelle	Nr.	Plan- quadrat	Linie	Tarifzone
Pflugfelder Straße	6807		413	2
Rathaus	5462		413	2
Realschule	5441		411 412	2
Rechbergstraße	5463		413	2
Stadion	5469		413	2
Stauffenbergstraße	5442		411 412	2
Talstraße	6834		411 412 N48	2
Villeneuvestraße	5438		413	2
W & W	3361		415 429	2
Zeppelinstraße	5439		411 412 414 N47 N48	2
Krummenacker	siehe Esslingen (N)			
Krummhardt	siehe Aichwald			
Kuchen (F)				
Färberstraße	10023		951 951A	7
Feuerwache	10024		951 951A	7
Gemeindezentrum	10015		951 951A	7
Gerokweg	10025		951 951A	7
Kuchen	10159		R316 RE5 RE5/RB16	7/8
Löwen	10013		951 951A	7
Moltkestraße	10012		951 951A	7
Rathaus	10026		951 951A	7
Schillerstraße	10014		951 951A	7
Kuppigen	siehe Herrenberg			
Lauterstein				
Abzweig Degenfeld	10330		972 972A N97	7
Steighof Abzweig Treffelhausen	10315		972 972A N97	7
Nenningen				
Kirche	17682		972 972A N97	7
Rathaus	10329		972 972A N97	7
Weißenstein				
Altes Rathaus	17666		972 972A N97	7
Lehningen	siehe Tiefenbronn			
Leinfelden	siehe Leinfelden-Echterdingen			
Leinfelden-Echterdingen				
Echterdingen				
Bahnhof	7003		S2 S3 76 77 812 813 816 818 818A 819 828 N18	2
Bonländer Straße	2101		76 77 812 813 818 818A N18	2
Burgstraße	2145		814 819 N18	2
Flughafen/Messe	2103		S2 S3 65 122 806 812 813 828 X3 X10 X60	2
Friedhof	2102		812 813 814 816 N18	2
Gymnasium	7185		814 818 818A 826 826A N18	2
Heilbronner Straße	2146		812 813	2
Heineweg	2152		819	2
Hinterhof	177		819	2
Hirschstraße	7178		76 77 812 813 818 818A 819 828 N18	2
Industriegebiet	7101		77	2
Kelterrain	2142		828	2
Magellanstraße	2141		818 818A N18	2
Maierholzstraße	2153		819	2

Haltestelle	Nr.	Plan- quadrat	Linie	Tarifzone
Martin-Luther-Straße	2134		814 819	2
Messe West	7182		806 812 813 828 X3	2
Nikolaus-Otto-Straße	2132		818 818A N18	2
Sportpark Goldäcker	2155		819	2
Stadionstraße	7180		812 813 816 819	2
Stangen	7186		814 818 818A N18	2
Tübinger Straße	3113		828	2
Waldhornstraße	7179		76 77 812 813 818 818A 828 N18	2
Walter-Schweizer-Kulturforum	2154		819	2
Zaunacker	2130		814 816 N18	2
Leinfelden				
Bad	7102		818 818A 826A N18	2
Bahnhof	175		S2 S3 U5 82 86 818 818A 819 826 826A N18 N76 U17	2
Frank	7173		U5 U17	2
Goethestraße	2096		818 N18	2
Hans-Brümmer-Platz	2100		818 818A N76	2
Hornbergweg	2148		819	2
Kirche	2151		819	2
Leinfelder Haus	7176		814 818 818A 819 826 826A N18	2
Manosquer Straße	2129		818 818A N18	2
Meisenweg	2097		818 N18	2
Neuer Markt	2069		814 818 819 N18	2
Oberaichen Bf	2105		S2 S3 818 818A N18 N76	2
Oberaichen Waldheim	2106		82 86 818 818A N76	2
Riedweg	2099		82 86 814 826 826A N76	2
Römerstraße	2149		819	2
Schmellbachtal	2125		82 86	2
Schönbuchschule	2150		819	2
Spielkartenmuseum	7103		82 86 814 826 826A N76	2
Sportzentrum	7177		828	2
Stadtbücherei	2147		82 86 818 818A 819 826 826A N18 N76	2
Unteraichen	174		U5 818 N18 U17	2
Veilchenweg	2127		818 818A N18	2
Musberg				
Eselsmühle	2098		826 826A N76	2
Eulenberg	2107		82 86 818 818A	2
Friedhof	310		814 N76	2
Karlstraße	309		814 N76	2
Kirche	2108		82 86 814 818 818A	2
Klingenstraße	2110		82 86 818 818A N76	2
Ludwigstraße	2109		82 86 814 818 818A	2
Schafgartenstraße	2158		814	2
Seebruckenmühle	7104		828	2/3
Seebruckenmühle (Klärwerk)	7112		826 826A N76	2/3
Sonnenhalde	2138		82 86 814 818 818A	2
Wanderweg	7105		82 86 814 818 N76	2
Stetten (Leinfelden-Echt.)				
Erlach	2124		818 818A N18	2
Forststraße	2136		818 818A N18	2
Gewerbegebiet	2156		812 813 814 N18	2
Hof	2115		76 77 X7 814 818A N18	2
Hohlweg	2111		76 77 813 818 818A	2
Holderweg	2112		76 77 812 813 818 818A N18	2
Kasparswald	2114		76 77 X7 814 816A 818A N18	2


Haltestelle	Nr.	Plan- quadrat	Linie	Tarifzone
Lindachschule	2122		818 818A N18	2
Sielminger Straße	2139		76 77 812 813 818 N18	2
Untere Halde	2121		818 818A N18	2
Weidach	2123		818 818A N18	2
Lenglingen	siehe Göppingen			
Lenningen				
Gutenberg				
Grünenbergstraße	4420		176 177.1 RT176	5/6
Post	4421		176 177.1 RT176	5/6
Oberlenningen				
Bahnhof/ZOB	4418		RB64 176 177 177.1 177A 179 RT176 RT177 RT179	5/6
Gutenberger Straße 17	5897		176 177 177.1 RT176 RT177	5/6
Gutenberger Straße 47	7589		176 177 177.1 RT176 RT177	5/6
Gutenberger Straße 66	7583		176 177.1 RT176	5/6
Hochwang Rathaus	5769		179 RT179	5/6
Nikomödiestraße 34	7584		177 RT177	5/6
Rathaus	6715		176 177 177.1 RT176 RT177	5/6
Schlattstall				
Abzweig	4419		176 177.1 RT176	5/6
Etterstraße	5896		176 RT176	5/6
Schopfloch (Lenningen)				
Kreislerstraße	4423		176 177.1 RT176	5/6
Naturschutzzentrum	3822		176	5/6
Rathaus	4424		176 177.1 RT176	5/6
Reußensteinstraße	4425		176 177.1 RT176	5/6
Schlatterhöhe B465	4422		176 177.1 RT176	5/6
Schlatterhöhe L 1212	3932		176 177.1 RT176	5/6
Torfgrube	3824		176	5/6
Unterm Greut	3823		176	5/6
Unterlenningen				
Bahnhof	5781		RB64	5/6
Bahnhofstraße	4283		177 177A RT177 RT179	5/6
Brucken Bf	5780		RB64	5/6
Brucken Untere Straße	4282		177 177A RT177	5/6
Rathaus	4284		177 177A 179 RT177 RT179	5/6
Leonberg				
Albert-Schweitzer-Gymnasium	4547		631 632 632A 634 635 642 643 651 652 653 653A N62 RT632	3
Altstadt	2352		92 X2 635 643 651 RT651 X60	3
Bahnhof	1302		S6 S60 655 655A RT655	3/4
Bahnhof	7301		S6 S60 92 X2 94 631 632 632A 634 635 640 641 642 643 651 652 653 653A N62 RT632 RT651 RT653 RT644 X60	3
Belforter Platz	2345		631 632 632A 634 635 643 652 653 653A N62 RT632	3
Bildstöckle	2320		92 X2	3
Blosenbergkirche	2356		94 640	3
Blosenbergstraße	2367		642	3
Engelberg	2321		92 X2	3
Feuerbacher Straße	6055		635 643 651 RT651	3

Haltestelle	Nr.	Plan- quadrat	Linie	Tarifzone
Frauenkreuz	5998		631 747	2/3
Gartenstadt	2322		94 634 652 653 653A N62 RT653	3
Glemseck	2324		92	2/3
Golfplatz	2325		92 X2 638	2/3
Heinrich-Essig-Straße	2363		643	3
Johannes-Kepler-Gymnasium	2329		92 X2 94 631 632 632A 634 635 640 651 652 653 653A N62 RT632 RT651 RT653	3
Justinus-Kerner-Straße	2323		94	3
Korntaler Straße	2366		643	3
Krankenhaus	2327		94 632A 634 640 652 653 653A N62 RT653	3
Rappenhof	2334		92	3
Römerstraße	2333		92 94 631 632 632A 634 635 640 641 642 643 651 652 653 653A N62 RT632 RT644	3
Samariterstift	2319		94 640	3
Schleiermacherstraße	2309		94 640	3
Schumisberg	2335		92	3
Seegarten	2349		94 640	3
Strohgäustraße	6054		643 651 RT651	3
Törlensweg	2355		92 X2 94 635 640 651 RT651	3
Waldfriedhof	2336		94 642 RT644	3
Walter-Helmes-Weg	2364		643	3
Eltingen				
Brennerstraße	4543		631 632 632A 651 RT632	3
Carl-Schmincke-Straße	6733		92 94 RT632 RT644	3
Gebersheimer-/Roseggerstraße	4548		631 632 632A RT632	3
Geislinger Straße 21	4562		632A 651	3
Geislinger Straße 3	4563		632A 651	3
Geislinger Straße 51	4561		632A 651	3
Glemseckstraße	2340		92 94 640 RT632 RT644	3
Hertichstraße 33	4540		641	3
Hertichstraße 73	6505		641	3
Längenbühl	7305		641	3
Leo-Center	2328		92 94 631 632 632A 640 641 651 RT632 RT644	3
Leobad	7304		641	3
Leonberger Dreieck	2359		92 94 640	3
Leonberger Straße	2360		640 641	3
Mörike-Schule	2341		92 94 RT632 RT644	3
Niederhofen	4541		631 632 632A RT632	3
Schopfloch	7030		631 632 632A RT632	3
Tiroler Straße	2353		92 94 632A 640 RT644	3
Gebersheim				
Carl-Zeiss-Straße	5824		634 652 653 653A N62 RT653	3
Rathaus	4550		634 652 653 653A N62 RT653	3
Höfingen				
Albert-Schweitzer-Straße	6816		651 RT651	2/3
Alter Bahnhofweg	6051		651 RT651	2/3
Am Schlossberg	4572		651 RT651	2/3
Bahnhof	1003		S6 S60	2/3
Elsa-Brändström-Straße	6817		651 RT651	2/3
Haydnstraße	6814		651 RT651	2/3
Hirschlander Straße	6050		651 RT651	2/3

Haltestelle	Nr.	Plan- quadrat	Linie	Tarifzone
Lachentorstraße	6049		651 RT651	2/3
Rathaus	6045		651 RT651	2/3
Varnbülerstraße	6815		651 RT651	2/3
Ramtel				
August-Lämmle-Schule	4546		632A	3
Gerlinger Straße	2338		94 632A 640 642 RT632 RT644	3
Göppinger Straße	2339		92 94 640 642 RT632 RT644	3
Hirschberger Straße	2326		92 94 640 642 RT644	3
Neue Ramtelstraße	2351		94 642 RT644	3
Ulmer Straße	2368		640	3
Warmbronn				
Betriebshof	6734		632	2/3
Büsnauser Straße 41	4602		631 632 632A 747	2/3
Büsnauser Straße 6	4601		631 632 632A 747	2/3
Hauptstraße 77	4538		631 632 632A 747 RT632	2/3
Lauerhalde	4539		631 632 632A 747 RT632	2/3
Ortsmitte	4537		631 632 632A 747 RT632	2/3
Talackerstraße	4549		631 632 632A 747 RT632	2/3
Leutenbach				
Hauptstraße	5314		334 335 RT334	3
Rathaus	5313		334 335 RT334	3
Schule	5319		334 335	3
Winnender Straße	6911		334 335 RT334	3
Nellmersbach				
Bahnhof	1601		S3	3
Bahnhofstraße	5321		335	3
Gewerbegebiet	7445		335	3
Leutenbacher Straße	5320		335	3
Weiler zum Stein				
Gollenhofer Straße	6768		334 RT334	3
Im Hummerholz	6769		334 RT334	3
In den Hofäckern	6765		334 RT334	3
Rathaus	6767		334 RT334	3
Stuttgarter Straße	5315		334 RT334	3
Lichtenwald				
Hegenlohe				
Bürgerzentrum	6970		262	4
Kirche	4505		262 RT262	4
Thomashardt Straße	3812		262 RT262	4
Thomashardt				
Abzweigung Baiereck	4502		262	4
Friedhof	6494		262 RT262	4
Gewerbegebiet	6523		262 RT262	4
Hegenloher Straße	4503		262 RT262	4
Nachbarschaftsschule	4504		262 RT262	4
Liebersbronn	siehe Esslingen (N)			
Lindorf	siehe Kirchheim (T)			
Linsenhofen	siehe Frickenhausen			
Lippoldsweller	siehe Auenwald			

Haltestelle	Nr.	Plan- quadrat	Linie	Tarifzone
Lobenrot	siehe Aichwald			
Löchgau				
Besigheimer Straße	5703		554A 568 568A	4
Erligheimer Straße	7423		554 554A	4
Freudentaler Straße	5705		554 568 568A N57	4
Heinkelstraße	7565		554A 568 568A	4
Sportplatz	7598		568	4
Steinbachbrücke	7564		554A 568 568A	4
Weißenhof Ost	5693		554 554A 567 572 N57	4
Wette	5704		554 554A 568 568A 572 N57	4
Lorch				
Bruck	33309		268	5
Edenhof	33336		250	5
Firma Binz	33901		931 931A	5
Gmünder Str./Wachthaus	33326		931	5
Industriegebiet/Fa. Knecht	33322		931 931A	5
Kloster	33310		268	5
Lorch	33002		R313 268 931 931A X93	5
Maierhofstraße	33315		931 931A	5
Metzelhof	33337		250	5
Pfäfflestraße/Schillerschule	33349		931 931A	5
Rattenharz Kaiserstr./Kirche	33318		931 931A	5
Rattenharz Pulzhofweg	33317		931 931A	5
Schäfersfeld Schulen	33350		268 931 931A	5
Skilift	33399		268	5
Sonne	33324		931 931A	5
Stauferschule	33400		931 931A	5
Stuttgarter-/Marienstr.	33323		931 931A	5
Weitm. Walkersbachtal	33335		250	5
Weitmars Talstraße	33334		250	5
Kirneck				
B 297/Hohe Linde	33312		931 931A X93	5
Oberkirneck				
B 297/Kornstr.	33314		931A	5
Ortsmitte/Kornstr.	33313		931 931A	5
Unterkirneck				
Hagweg	33316		931A	5
Kreisstraße	33331		931 931A	5
Waldhausen b Schornd (Lorch)				
Kiesäcker/Fa. Wollin	33325		931 931A	5
Mühlstraße	33332		250 931 931A	5
Ortsmitte/Kirche	33319		931 931A	5
Remstalhalle	33320		931 931A	5
Waldhausen	33001		R313 250 931 931A	5
Ludwigsburg				
Abelstraße	5503		429 430	2
Agentur für Arbeit	5529		421 421A 533	2
Albrechtstraße	5537		426 533 534	2
Aldinger Straße	5522		427 427A 533 N43	2
Alter OBweiler Weg	7435		433 433A	2
Am Sonnenberg	3464		427 427A 533 N43	2

Haltestelle	Nr.	Plan- quadrat	Linie	Tarifzone
Arsenalplatz	3408		413 421 421A 422 422A 424 2 425 425A 426 427 427A 430 430A 431 433 433A 443 444 533 N41 N42 N43	
Auf dem Wasen	3475		426	2
Bahnhof (Arena)	7401		420 433	2
Bahnhof/ZOB	7402		S4 S5 IRE1 IRE1/RB17 RB17 RB18 RE8 RE8/RE10/RB18 RE8/RE12/RB18 RE10 RE12 IC 413 421 421A 422 422A 423 424 425 425A 426 427 427A 429 430 430A 431 433 433A 443 444 508 532 533 534 535 X43 N41 N42 N43 N53	2
Berliner Platz	7433		433 433A	2
Bietigheimer Straße	5505		429 430	2
Bildungszentrum West	7419		421A 422A 425A 427A 433A	2
Blühendes Barock	5497		422 422A 425 425A 426 431 2 433 433A 443 N42 N43	2
Breuningerland	3448		424 536 551	2/3
Brünner Straße	5534		421 421A 433 433A	2
Comburgstraße	4893		425 425A 426 431 433A N42 2 N43	2
Daimlerstraße	5490		422 422A 534A 535	2
Danziger Straße	5533		421 421A 433 433A	2
Elisabeth-Kranz-Straße	3476		426	2
Forum am Schlosspark	7516		533	2
Friedenstraße 5	5488		422 422A	2
Friedenstraße 52	5489		422 422A	2
Friedrichstraße	7436		X43 N42	2
Gänsfußallee	3411		508 533 534	2
Gartenstraße	7563		413	2
Groenerstraße	5474		420 433	2
Harteneckstraße	5500		422 422A 443 N42	2
Heilbronner Straße	3412		424 429 430 N41	2
Hoferstraße	5538		420 426 433 508 533 534	2
Hohenzollernplatz	5517		427 427A 429	2
IKEA	3467		424 536 551	2/3
Jenischstraße	5539		508 533 534	2
Karlishöhe	5519		427 427A	2
Karlsplatz	3462		421 421A	2
Klinikum	5498		422 422A 443 N42	2
Köhlstraße	5455		413 423 535	2
Kornbeckstraße	5501		422 422A	2
Kreisberufsschule	3454		413 423 534A 535	2
Landratsamt	5530		421 421A 533	2
Lotter	3410		508 533 534	2
Mainzer Allee	7432		422 422A	2
Mann + Hummel	5475		420 433	2
Martin-Luther-Straße	5510		425 425A 426 532	2
Mörikestraße	5476		433 508 533 534	2
Naststraße	7555		443	2
Neckarbrücke	3418		421 421A 429 430 430A 443 2 N41	2
Neckarstraße	5514		425 425A 426 431 433 433A 2 N43	2
Neuer Friedhof	5499		422 422A 443 N42	2
Obere Marbacher Straße	5483		421 421A 429 430 430A N41	2
Osterholz	5532		433 508 533 534	2
Osterholzallee	5540		426	2

Haltestelle	Nr.	Plan- quadrat	Linie	Tarifzone
Oststraße	5531		421 421A 533	2
Pädagogische Hochschule	5543		424	2/3
Rathaus	3419		421 421A 422 422A 424 425 2 425A 426 427 427A 430 430A 431 433 433A 443 444 533 N41 N42 N43	2
Reichertshalde	5524		427 427A 444 N41	2
Residenzschloss	5454		421 421A 424 427 427A 430 2 430A 444 N41	2
Robert-Franck-Allee	5521		427 427A N43	2
Robert-Koch-Straße	7642		426 N42	2
Rotbäumlesfeld	3466		533	2
Ruhrstraße	5472		420 422 422A	2
Rundsporthalle	3415		425 425A 532 N41	2
Schlieffenstraße	7643		420	2
Schloss Favorite	5506		421 421A 427 427A 429 430 2 430A 444 N41	2
Schlösslesfeld	5502		422 422A	2
Schorndorfer Tor	4894		422 422A 425 425A 426 431 2 433 433A 443 N42 N43	2
Solitudeallee	3420		413 423 535	2
Steinbeisstraße	5491		422 422A 535	2
Talstraße	5504		429 430	2
Tennisplatz	5520		427 427A N43	2
Theo-Lorch-Werkstätten	7438		427 427A 533 N43	2
Uhlandstraße	3416		413 429 430	2
Untere Marbacher Straße	5484		421 421A 429 430 430A N41 2	2
Urban Harbor	7645		420 N53	2
Weimarstraße	5542		426	2
Wernerstraße	7641		426	2
Weststadt-Kirche	5541		426	2
Wilhelm-Fein-Straße	7644		420	2
Wüstenrot	5518		427 427A 429	2
Eglosheim				
August-Bebel-Straße	3409		425 425A 426 N41	2
Besigheimer Straße	5535		424	2
Bissinger Straße	5584		426	2
Falkenweg	5513		425 425A	2
Favoritepark	7403		 4	2/3
Frankfurter Straße	3423		425 425A 426	2
Golfplatz	5508		424	2
Hirschbergstraße	3456		425 425A 532	2
Katharinenstraße	5511		425 425A	2
Markgröninger Straße	3422		532	2
Monrepos	3417		426	2
Rosenackerweg	5507		424	2
Straßenäcker	5545		426	2
Tammer Straße	5512		425 425A	2
Teinacher Straße	3421		532	2
Grünbühl				
Netzestraße	5523		427 427A	2
Hoheneck				
Beihinger Straße	3472		444	2/3
Bottwartalstraße	3425		427 427A 444 N41	2/3
Ebelstraße	5526		427 427A N41	2/3
Heilbad	5528		427 427A 542 N41	2/3
Ludwigsburger Straße	5525		427 427A N41	2/3
Uferstraße	5527		427 427A N41	2/3

Haltestelle	Nr.	Plan- quadrat	Linie	Tarifzone
Neckarweihingen				
Hauptstraße 99	5486		421 421A 428 N41	2/3
Hermann-Hesse-Straße	6848		428 429	2/3
Hohenrainstraße	5487		421 421A	2/3
Immanuel-Dornfeld-Straße	7451		421 421A 428 443 N41	2/3
Lechtstraße	3426		421 421A 428 430 430A N41	2/3
Otto-Hahn-Straße	6847		428 429	2/3
Peter-Hebel-Straße	6818		430 430A	2/3
Scholppenäcker	3480		421 421A	2/3
Schwarzwaldstraße	3461		421 421A	2/3
Wendeplatte	3428		421 421A 428 N41	2/3
Oßweil				
Fellbacher Straße	5536		421 421A	2
Friesenstraße	5515		425 425A 433A N42 N43	2
Gegen Eich	7454		431	2
Hirschstraße	6833		425 425A 433A	2
Mauserstraße	5999		431 433A	2
Mehrzweckhalle	6800		421 421A	2
Mühlhäuser Straße	7556		N42	2
Neckarweihinger Straße	6883		431	2
Ostfriedhof	6000		431 433A	2
Walter-Flex-Straße	6882		431	2
Westfalenstraße	4892		425 425A 431 N43	2
Wettemarkt	5516		425 425A 433A	2
Pflugfelden				
Dorfstraße	5496		422 422A	2
Herrschaftsweg	5495		422 422A	2
Karlsruher Allee	5457		422 422A	2
Möglinger Straße	3429		422 422A 535 N53	2
Robert-Bosch-Straße	5492		422 422A 535 N53	2
Sportplatz	5494		422 422A	2
Poppenweiler				
Burghaldenstraße	5561		430 430A 433 433A N43	2/3
Friedhof	5558		430 430A 433 433A 451 N43	2/3
Hochberger Straße	6820		430A 451	2/3
Jahnstraße	6985		430 430A 433 433A 451 N43	2/3
Steinheimer Straße	5557		430 430A 433 433A 451 N43	2/3
Zehntscheuer	5559		430 430A 433 433A 451 N43	2/3
Magstadt				
Brauereiplatz	3298		745 N60	3/4
Brühlstraße 22	4600		745	3/4
Esslinger Weg	3301		745 N60	3/4
Hutwiesenstraße	3297		745	3/4
Johannes-Kepler-Schule	3302		745 N60	3/4
Johannes-Täufer-Kirche	3295		X74	3/4
Kniebisstraße	3300		745	3/4
Magstadt	3196		S60 745	3/4
Marktplatz	3303		N60	3/4
Oswaldstraße	3296		745	3/4
Renninger Straße	3304		745 X74 N60	3/4
Ringstraße	4596		745 X74	3/4
Maichingen				
	siehe Sindelfingen			
Mainhardt				
Abzw. Hohenegarten	33215		372 380	6

Haltestelle	Nr.	Plan- quadrat	Linie	Tarifzone
Abzw. Hohenegarten B14	33217		380	6
B14	33214		372 380	6
Maßstabfabrik	33218		372 380	6
Schule	33204		372	6
Turmuhrenmuseum	33223		372 380	6
Wendeplatte	33201		372 380	6
Maitis		siehe Göppingen		
Malmsheim		siehe Renningen		
Marbach (N)				
Bad-Berka-Weg	3594		457 N40	3/4
Bahnhof	7503		S4 443 451 455 456 457 460 3/4 460A 461 464 X46 N40 N46	3/4
Eichgraben	3544		443 457	3/4
Erdmannhäuser Straße	3532		456	3/4
Grabenstraße	3543		443 457	3/4
Güntterstraße	5372		443 451 457 N40	3/4
Hölderlinstraße	3596		451 457 N40	3/4
Hörnle Dreibronnenstraße	3539		457	3/4
Hörnle Hochhaus	3540		457	3/4
Hörnle Wiesbadener Platz	3541		457	3/4
König-Wilhelm-Platz	3537		443 451 456A 457 460A N40	3/4
Krankenhaus	3533		460 461 X46 N46	3/4
Rielingshäuser Straße	5363		455 457 464 N40	3/4
Schillerhöhe	3550		457 N40	3/4
Stadionhalle	3549		451 456A 457 460A	3/4
Technologiepark	3531		443	3/4
Weimarstraße	3595		457 N40	3/4
Rielingshausen				
Egelsee	5368		457	3/4
Hauptstraße	5369		457 N40	3/4
Sportplatz	5367		457	3/4
Markgröningen				
Abzweig Bahnhof	3306		531 532 N53	2/3
Behindertenheim	3312		531 532	2/3
Bildungszentrum	5860		531A 532A 533 533A	2/3
Festplatz	3581		532	2/3
Haus Frank	3310		532 532A 534A	2/3
Helene-Lange-Schule	3311		531 531A 532 533 533A	2/3
Heyd-Schule	5862		532 532A 534A	2/3
Im langen Feld	6977		533 533A 534A N53	2/3
Klinik/Schule	3329		531 532	2/3
Mitte/Helenenstraße	6888		533	2/3
Mitte/Volksbank	3317		531 532 532A 533	2/3
Mitte/Wernerstraße	3313		531 532 N53	2/3
Münchinger Straße	3314		531 531A 533 533A 534A N53	2/3
Pappelweg	3307		533	2/3
Rebsteige	3325		533	2/3
Steinbeisstraße	6978		531 532	2/3
Sträßle	3315		533 533A 534A N53	2/3
Stuttgarter Weg	3316		533 534A	2/3
Unterriexingen				
Glemsbrücke	5637		532 532A 534A N56	2/3
Hauptstraße	5636		532 532A 534A 541	2/3
Industriegebiet	5635		532 532A 534A 541	2/3

Haltestelle	Nr.	Plan- quadrat	Linie	Tarifzone
Maubach			siehe Backnang	
Merklingen			siehe Weil der Stadt	
Metterzimmern			siehe Bietigheim-Bissingen	
Mettingen			siehe Esslingen (N)	
Miedelsbach			siehe Schorndorf	
Möglingen				
Aussiedlerhöfe	3430		508	2
Bahnhofstraße	3432		508 533 533A 536	2
Brühlstraße	3465		508 533 533A 536	2
Daimlerstraße	3433		508 533 534	2
Furtbachschule	5861		533A 536A	2
Hindenburgstraße	3442		508 533 533A 534 534A 535 2 536	2
Hirschgartenweg	3435		533 N53	2
Im Bornrain	3436		508 533 533A	2
Löscher Ost	3437		508 533 533A 536	2
Löscher West	3438		508 533A 536	2
Ludwigsburger Straße	3439		534 534A 535 536 N53	2
Markgröninger Straße	3440		533 533A 534 534A N53	2
Schwieberdinger Straße	3443		534 535	2
Sonnenbrunnen	3444		534 534A 535 536 N53	2
Tennisplätze	3434		534A 535	2
Wartbergstraße	3431		508 533 533A	2
Mönchberg			siehe Herrenberg	
Mötzingen				
Brühlstraße	7020		778	5
Brunnenstraße	7204		778	5
Goethe-/Hölderlinstr.	7018		778 778A	5
Goethestraße	7019		778 778A	5
In der Röte	7203		778	5
Iselshäuser Straße	7051		778 778A	5
Lindenhof	6739		774A 777 N70 RT77	5
Nagolder Steig	7050		777	5
Rathaus	4509		774A 777 778 778A 790 N70 5 RT77 774	5
Mühlhausen im Täle				
Am Warmen	13230		170 981 981A RW1 RW2	7
Bahnhofstraße	10059		966A 981 981A N99	7
Kirche	10066		966 966A 981 981A	7
Rathaus	10058		966 966A 981 N99	7
Münchingen			siehe Korntal-Münchingen	
Mundelsheim				
Hessigheimer Straße	5575		459 459A 464 N44	4
Lange Straße	5574		459 459A N44	4
Ottmarsheimer Straße	7205		464	4
Münklingen			siehe Weil der Stadt	
Murr				
Bietigheimer Straße	6999		567	4
Blattert	5597		460 460A 461 N46	4

Haltestelle	Nr.	Plan- quadrat	Linie	Tarifzone
Hardtlinde	5600		460 460A 461 N46	4
Ortsmitte	5598		460 460A 461 567 N46	4
Murrhardt				
Alm	4922		373 375 RT390 RT38	5
Ärzttehaus	4913		373 375 RT390	5
Bahnhof	4916		RB19 RE90 372 373 374 3755 377 390 RT390 RT37 RT38 RT39	
Bodenschwingschule	4914		372 377 390 RT390	5
Eisenschmiedmühle	4924		373 375 RT390 RT38	5
Erich-Schumm-Straße	4917		374 377 390	5
Gymnasium	4918		373 374 375 377 390	5
Hammerschmiede	5295		373 RT38	5
Harbach	5984		372 390 RT390	5
Hausen	4923		373 375 RT390 RT38	5
Hinterbüchelberg	5057		374 RT39	5
Hördthof	5140		372 RT37	5
Hörschbachschule	4915		372 374 377 390 RT390	5
Jugendherberge	5981		374	5
Kaiser-Ludwig-Straße	5312		390 RT390	5
Karnsberg	5059		374 RT39	5
Käsbach	5298		373 RT38	5
Kieselhof	5139		372 RT37	5
Klingen	5296		373 RT38	5
Lisztstraße	4945		375	5
Murrhärle	5138		372 RT37	5
Robert-Franck-Straße	5136		372	5
Sauerhöfle	5297		373 RT38	5
Schwammhof	6689		374	5
Siegelsberg	4919		374 RT39	5
Stadthalle	5294		372 374 375 377 390	5
Steinberg	5062		377 RT37	5
Steinberg Fritzhof	5079		377 RT37	5
Steinberg Halde	6966		377	5
Vorderwestermurr	5299		373 RT38	5
Waltersberg	6690		374 RT39	5
Fornsbach				
Alte Straße	4927		373 375	5
Bahnhof	5787		RB19 RE90	5
Göckelhof Kreuzung	5086		375	5
Hinterwestermurr	5303		373 RT38	5
Kindergarten	4926		373 375	5
Marktplatz	4925		373 375 RT390 RT38	5
Mettelberg	5305		373 RT38	5
Schlosshof	5304		373 RT38	5
Waldsee	6921		375	5
Kirchenkirnberg				
Bohnreute	5080		375	5
Gemeindehalle	5081		375 RT38	5
Göckelhof	5985		373 RT38	5
Marxenhof	5987		373 RT38	5
Mettelbach	6674		373 RT38	5
Oberneustetten	5084		375 RT38	5
Schlossmühle	5986		373 RT38	5
Tiefenmad	5083		375	5
Unterneustetten	5085		375 RT38	5
Musberg				
			siehe Leinfeld-Echterdingen	

Haltestelle	Nr.	Plan- quadrat	Linie	Tarifzone
Nabern	siehe Kirchheim (T)			
Nagold				
Altensteiger Straße	31342		X77 770	6
Bahnunterführung	31211		778	6
Calwer Straße	31392		774	6
Einkaufszentrum	31340		778	6
Eisberg B28	31212		774 774A X77 N70 770	6
Ferdinand-Porsche-Str.	31260		778	6
Gottlieb-Daimler-Straße	31261		778	6
Heckengäustraße	31378		778	6
Heckenrosenweg	31379		778	6
Hoher-Baum-Weg	31262		778	6
Im Regental	31265		778	6
IMMO	31380		778	6
Kindergarten	31377		778	6
Lembergsschule	31394		777 778	6
Lise-Meitner-Straße	31263		778	6
Mötzinger Straße	31215		777	6
Netz / IHK	31375		778	6
Rentschler	31331		770	6
Rentschler/Häfele	31400		770	6
Steinriegelstraße	31266		778	6
Uferstraße	31395		770	6
Vogelsang	31214		774 774A 777 X77 N70	6
Vollm.Weg/Birkenweg	31376		778	6
Wackenhut	31328		770	6
Wagon	31333		778	6
Waldlust	31213		774 774A 777 X77 N70 770	6
ZOB	31345		774 774A 777 778 X77 N70 770	6
Nassach	siehe Spiegelberg			
Nebringen	siehe Gäufelden			
Neckargröningen	siehe Remseck (N)			
Neckarhalde	siehe Esslingen (N)			
Neckarhausen	siehe Nürtingen			
Neckarrems	siehe Remseck (N)			
Neckartailfingen				
B312	5819		189 189A 805 808 809A N89	4/5
			RT189	
Eichendorffstraße	3938		188 188A 189 189A	4/5
Neckarbrücke	6860		188A 189 189A 808	4/5
Nürtinger Straße	4482		188 188A 189 N89	4/5
Rathaus	4483		188 188A 189 N89	4/5
Schillerstraße	3937		188 188A 189 189A	4/5
Schule	4484		188 188A 808	4/5
Tübinger Straße	5820		188A 189 189A 808 N89	4/5
			RT189	
Wasserwerk	6709		188 189	4/5
			RT189	
Neckartenzlingen				
Auwiesenschule	4310		187 188A 197 808A	4/5
Eichwasen	4308		188 189 189A 808	4/5
Kleiderwerk Adler	4311		187 197	4/5

Haltestelle	Nr.	Plan- quadrat	Linie	Tarifzone
Marktplatz	4486		187 188 189 189A 197 808 RT189	4/5
Metzinger Straße	4309		187 197	4/5
Rathaus	4487		188 189 189A 808 RT189	4/5
Robert-Bosch-Straße	3819		188 189 189A	4/5
Rotenbach	4488		188 189 189A 808 RT189	4/5
Spitzacker	4485		187 188 189 189A 197 808 RT189	4/5
Neckarweihingen			siehe Ludwigsburg	
Neidlingen				
Fabrikstraße	4406		174 177 177A RT177	5/6
Leerwasen	4408		174 177 177A RT177	5/6
Mitte	4407		170 174 177 177A RT177	5/6
Schlossgärten	4409		174 177 177A RT177	5/6
Nellingen			siehe Ostfildern	
Nellmersbach			siehe Leutenbach	
Nenningen			siehe Lauterstein	
Neuenhaus			siehe Aichtal	
Neuffen				
Albstraße	7081		179 191 192 RT180	5
Bahnhof	5794		RB65 179 180 191 192 199 RT180	5
Lindenplatz	4442		179 192 199 RT180	5
Max-Planck-Straße	4443		179 199 RT180	5
Oberer Graben	7070		179 191 192 199 RT180	5
Schule	6775		179 192 199 RT180	5
Uracher Weg	7082		179 192 RT180	5
Kappishäusern				
Feuersee	4492		192 199 RT198	5
Linde	4493		192 199 RT198	5
Rathaus	2820		192 199 RT198	5
Neuhausen (F)				
Akademiegärten	2893		120	2
Bahnhofstraße	2901		120 121 816 816A 817 N19	2
Bernhäuser Weg	2895		816 816A 817	2
Brühlsiedlung	2902		73 120 816A 817 N19	2
Friedrich-Schiller-Schule	4191		120 817	2
Industriegebiet Ost	2904		816 816A 817	2
Industriegebiet West	2905		816 816A 817	2
Lettenstraße	2897		73 120 121 816A 817 N19	2
Mozartschule	2898		73 120 121 816A 817 N19	2
Novizenweg	2896		817	2
Peronnas-Platz	2903		73 120 121 816 816A N19	2
Schillerstraße	2907		73 120 816A 817 N19	2
Schlosserstraße	2922		73 120 816 816A X10	2
Schlossplatz	2906		73 120 121 816A 817 N19	2
Traube	2908		73 120 121 816 816A N19	2
Wilhelmstraße	2909		120 121 N19	2
Zabergäustraße	2939		73 120 816 816A	2
Neustadt			siehe Waiblingen	

Haltestelle	Nr.	Plan- quadrat	Linie	Tarifzone
Neuweiler	siehe Weil im Schönbuch			
Notzingen				
Hochdorfer Straße	4219		144 168 RT168	4/5
Kirchheimer Straße	4216		165 168 RT168	4/5
Ötlinger Straße	4368		144 168	4/5
Rathaus	4218		144 165 168 RT168	4/5
Wellingen Kirchle	4365		165 168 RT168	4/5
Wellingen Schlierbacher Str.	4366		165 168 RT168	4/5
Wellingener Straße	4217		144 165 168 RT168	4/5
Nufringen				
Bahnhof	5775		S1	4/5
Friedhof	6480		753	4/5
Gärtringer Straße	6479		753	4/5
Gewerbegebiet	6483		753	4/5
Kuppinger Straße	4736		753	4/5
Mitte	4735		753	4/5
Nürtingen				
Achalmstraße	4448		183 RT183	4/5
Albstraße (Siedlerstube)	2929		180 183 N81 RT180 RT183	4/5
Amtsgericht	4373		180 183 185 195 N81 RT180	4/5
			RT183	
Auf dem Lerchenberg	4404		74 166 167 185 194 195	4/5
			RT185	
Bahnhof (Post)	2988		180 181 182 183 185 186	4/5
			195	
Bahnhof/ZOB	2931		RB18 RE10 RE12 RB65 74 4/5	
			X4 166 167 169 180 181 182	
			183 184 185 186 188 189	
			195 196 X19 N81 RT187	
Bahnhofstraße	2966		186 188 RT180 RT181	4/5
			RT183 RT184 RT185 RT189	
			RT193 RT196 RT198	
Bauhof	2941		169 184 196	4/5
Dammstraße	4459		185 195 RT185	4/5
Eibenweg	2984		185 195 RT185	4/5
Eichendorffstraße	4446		180 RT180	4/5
Enzenhardtplatz	4460		185 194 195 RT185	4/5
Großer Forst	2991		182 X19	4/5
Hermann-Löns-Straße	4427		183 RT183	4/5
Hohes Gestade	2996		169	4/5
Humpentalstraße	2963		194 N81	4/5
Im Gänslesgrund	2995		182	4/5
Kirchheimer Straße	4376		171 181 186 RT181	4/5
Kroatenhof	2953		182 X19	4/5
medius Klinik	4445		166 171 182 183 185 186	4/5
			188 189 195	
Metzinger Straße	4305		182 X19	4/5
Mühlstraße	2813		74 X4 167 186 188 189 N81	4/5
			RT187 RT189	
Neckarbrücke	2927		74 X4 167 186 188 189 N81	4/5
			RT189	
Ostpfeußenweg	4461		182 185 194 195 RT185	4/5
Ostsiedlung	4378		186	4/5
Otto-Hahn-Straße	2986		181 RT181	4/5
Plochinger Straße	4375		166 171	4/5
Realschule	4302		166 169 184 196	4/5
Roßdorf	5858		RB65	4/5
Roßdorf Berliner Straße	4452		182 183 194 RT183	4/5

Haltestelle	Nr.	Plan- quadrat	Linie	Tarifzone
Roßdorf Dürerplatz	4453		183 RT183	4/5
Roßdorf Holbeinstraße	2940		182 183 RT183	4/5
Roßdorf Kleeweg	2811		182 183 194 RT183	4/5
Roßdorf Liebermannstraße	2965		182 183 RT183	4/5
Roßdorf Schule	2810		182 183 194 RT183	4/5
Rotenbergplatz	4447		183 RT183	4/5
Säerstraße	4444		166 171 182 183 185 195	4/5
Schelmenwasen	4450		183 RT183	4/5
Schillerplatz	4304		166 181 182 183 185 186 195 RT180 RT181 RT183 RT185	4/5
Steinachbrücke	4451		183 RT183	4/5
Steinbeisweg	2987		181 RT181	4/5
Stettiner Straße	2983		182 185 194 195 RT185	4/5
Tischardter Straße	2990		182	4/5
Vendelaustraße	2985		171 181 186 RT181	4/5
Vorstadt	5863		RB65	4/5
Waldfriedhof	4449		183	4/5
Weberstraße	5898		184 196 RT184 RT196	4/5
Hardt				
Fuchsrain	2949		186	4/5
Hans-von-Hutten-Platz	2950		186	4/5
Hardt	2923		74 X4	4/5
Kullenwiesen	2951		186	4/5
Neckarhausen				
Halde	4481		188 189 194 RT189	4/5
Rathaus	4480		188 189 194 N81 RT189	4/5
Verdistraße	4479		188 189 194 RT189	4/5
Oberensingen				
Bunsenstr.	2994		169	4/5
Cafe Stoll	2926		74 X4 167 186 N81	4/5
Grötzingener Straße	2924		74 X4 167 186	4/5
Haußstraße	2952		167 186	4/5
Heinrich-Hertz-Str.	2992		169	4/5
Lindenplatz	2925		74 X4 167 186	4/5
Lise-Meitner-Str.	2993		169	4/5
Schule	2948		186	4/5
Raidwangen				
Talstraße	4462		185 195 N81 RT185 RT195	4/5
Reudern				
Mitte	4380		156 166	4/5
Ost	4381		156 166	4/5
West	4379		166	4/5
Zizishausen				
Friedhof	4454		N81 B13	4/5
Inselbad	4301		184 B13 RT184	4/5
Oberboihinger Straße	7936		196 RT196	4/5
Untersensinger Straße	4456		184 N81 B13 RT184	4/5
Nussdorf	siehe Eberdingen			
Oberberken	siehe Schorndorf			
Oberboihingen				
Bahnhof	5770		RB18 RE10 RE12 156	4/5
Haugennest	7958		156 196 RT196	4/5

Haltestelle	Nr.	Plan- quadrat	Linie	Tarifzone
Kreissparkasse	4299		196 RT196	4/5
Lerchenstraße	4298		196 RT196	4/5
Stattmannstraße	4300		156 196 RT196	4/5
Tachenhäuserstraße	3825		156 196 RT196	4/5
Warnenberg	7957		196 RT196	4/5
Oberbrüden	siehe Auenwald			
Oberdrackenstein	siehe Drackenstein			
Oberensingen	siehe Nürtingen			
Oberesslingen	siehe Esslingen (N)			
Oberjesingen	siehe Herrenberg			
Oberjettingen	siehe Jettingen			
Oberkirneck	siehe Lorch			
Oberlenningen	siehe Lenningen			
Oberriexingen				
Mörikestraße	6514		532 562 579	4
Mühlstraße	5641		532 562 579	4
Rathaus	6934		532 562 579 N56	4
Roter Baum	6517		532 562 579	4
Sachsenheimer Straße	5640		562	4
Theodor-Heuss-Straße	6513		532 562 579	4
Oberstenfeld				
Beilsteiner Straße	5593		460A 463 467 X46	5/6
Katholische Kirche	5613		460A 463 467 X46 N46	5/6
Kreuzstraße	5614		460 460A 463 467 N46	5/6
Lichtenberg	3355		467	5/6
Lichtenberger Straße	5594		460 460A 463 467 N46	5/6
Mineralfreibad	3356		467	5/6
Nussbaumweg	5611		460 460A X46 N46	5/6
Rathaus	5612		460 460A 463 X46 N46	5/6
Schule	3338		460A 463 465	5/6
Gronau				
Krone	3347		463 467	5/6
Prevorst Feuerwehr	5596		463 467 644	5/6
Prevorst Löwen	6798		463 467 644	5/6
Schule	5615		460 460A 463 467 N46	5/6
Oberwälden	siehe Wangen (GP)			
Oberweissach	siehe Weissach im Tal			
Ochsenbach	siehe Sachsenheim			
Ochsenwang	siehe Bissingen (T)			
Ödernhardt	siehe Berglen			
Oeffingen	siehe Fellbach			
Ohmden				
Friedhof	4390		165 RT165	5
Rathaus	4391		165 RT165	5
Siedlung	4392		165 RT165	5

Haltestelle	Nr.	Plan- quadrat	Linie	Tarifzone
Zeller Straße	4303		165 RT165	5
Oppelsbohm	siehe Berglen			
Oppenweiler				
Aichelbach	7485		391	5
Bahnhof	5786		RB19 RE90 391	5
Bernhalden	4956		385 386 RT386	5
Bühlfeld	4950		390 391	5
Dieselstraße	7487		391	5
Ellenweiler	4903		390 RT390	5
Murrtschaftschule	4951		390 391 RT390	5
Ortsmitte	4901		390 391 RT390	5
Post	4899		390 391 RT390	5
Reichenberg	4902		390 RT390	5
Zell	7486		391	5
Öschelbronn (Berglen)	siehe Berglen			
Öschelbronn (Gäufelden)	siehe Gäufelden			
Oßweil	siehe Ludwigsburg			
Ostfildern				
Kemnat				
Altes Rathaus	5017		130 131 N22	2
Gutenbergstraße	3052		130	2
Hagäckerstraße	3051		130	2
Reutlinger Straße	5019		130 131 N22	2
Rosenstraße	5018		130 131 N22	2
Schönbergstraße	3050		130	2
Zeppelinstraße	5020		130 131 N22	2
Nellingen				
Denkendorfer Straße	5005		119 120 N19	2
Hindenburgstraße	2910		119 120	2
Kaiserstraße	2981		119 120 N19	2
Nellinger Linde	5003		113 119 120 N19	2
Nussweg	2982		119	2
Ostfildern	2974		U7 U8 119 120	2
Paulinenstraße	2967		120 N19	2
Riegelstraße	2912		120	2
Schulzentrum	5021		120	2
Steinen	2937		120 N19	2
Technische Akademie	2973		U7 U8	2
Parksiedlung				
Herzog-Philipp-Platz	2935		130 131	2
Parksiedlung	2970		U7 U8	2
Parkstraße	2911		130 131	2
Robert-Koch-Straße	2936		122 130 131 N22	2
Ruit				
Horbstraße	5022		130	2
Im Kapf	2933		131 816 N22	2
Kirche	2932		130 131 816 N22	2
medius Klinik	2913		131 816	2
Ruit	2968		U7 U8 131 816 N22	2
Scharnhäuser Straße	2914		816	2
Zinsholz	2969		U7 U8 130 131 N22	2

Haltestelle	Nr.	Plan- quadrat	Linie	Tarifzone
Scharnhausen				
Gestütshof	2915		816	2
Lenzhalde	5012		120 122 N22	2
Nagelstraße	2900		131	2
Plieninger Straße	2916		73 120 122 N22	2
Plieninger Straße (Nord)	2899		131	2
Rathaus	2917		73 120 122 816 N22	2
Sonnenhalde	5011		120 122 N22	2
Scharnhäuser Park				
Kreuzbrunnen	2972		U7 U8 120 122 N22	2
Scharnhäuser Park	2971		U7 U8 122 N22	2
Ötlingen	siehe Kirchheim (T)			
Ottenbach				
Adlerstraße	16016		941 941A	6
Breitfelderhof	16013		941 941A	6
Gasthaus Krone	16017		941 941A	6
Kitzener Straße	16015		941 941A	6
Siedlung	16014		941 941A	6
Ottmarsheim	siehe Besigheim			
Owen				
Bahnhof	5779		RB64 171 191 199	5/6
Geschichtshaus	4280		171 177 177A RT177	5/6
Rebenweg	4281		177 177A RT177	5/6
Teckhalle	4279		171 177 177A RT177	5/6
Parksiedlung	siehe Ostfildern			
Pattonville	siehe Remseck (N)			
Perouse	siehe Rutesheim			
Pfahlbronn	siehe Alfdorf			
Pflugfelden	siehe Ludwigsburg			
Plattenhardt	siehe Filderstadt			
Pleidelsheim				
Am Friedhof	3582		444 567 N44	4
Beihinger Straße	5569		444A 459	4
Hauptstraße	5570		444 567 N44	4
Hohenzollernstraße	3565		444A 459	4
Robert-Bosch-Straße	5560		444A 459	4
SÜWAG	5572		444 444A 459 N44	4
Wiegehalle	5571		444 444A 459 N44	4
Wiegehalle/Riedbachstraße	3470		444A 567	4
Pliensauvorstadt	siehe Esslingen (N)			
Plochingen				
Bahnhof/ZOB	7802		S1 RB16 RB18 RE5 RE5/RB16 RE10 RE12 IC 107 140 141 142 143 144 149 262 RT142 RT143 RT144 RT149 RT262 LT143	3
Beethovenstraße	4231		107 141 149	3

Haltestelle	Nr.	Plan- quadrat	Linie	Tarifzone
Eisenbahnstraße	4227		107 141 142 144 149 262 RT142	3
Esslinger Straße	5822		140	3
Kapelle	4229		107 141 149	3
Kornbergweg	7823		107 141 149	3
Kreissparkasse	4226		107 141 142 144 149 262 RT142	3
Lettenäcker	4232		107 141 149	3
Marquardschule	2816		141	3
Panoramastraße	4230		107 141 149	3
Pfostenberg	4255		140	3
Stuifenstraße	3940		141	3
Stumpenhof	4233		107 141 149	3
Ulmer Straße	4225		142 144 149 262 RT142	3
Weißer Stein	4074		106 149 N16	3
Plüderhausen				
Adlerbrücke	5242		243 243A 248	5
Ahornstraße	5234		243 243A 248	5
Aichenbachhof	5241		243A 248	5
Bahnhof	5761		RB13	5
Bahnhofstraße	5245		243A	5
Birkenallee (Bahnunterführung)	6683		243 243A 248	5
Gänswasen	5235		243 243A 248	5
Grabenstraße	5988		243 243A 248	5
Heusee	5236		248	5
Hohbaum	5250		243 243A 248	5
Hohbergschule	5243		243 243A 248 250	5
Königsbau	5251		243 243A 248	5
Margaretenstraße	5240		243 243A 248	5
Münzenhalde	5249		243 243A 248	5
Postweg	5252		243A	5
Reesenbänkle	5248		243 243A 248	5
Schulstraße	5763		250	5
Schwalbenweg	5237		243 243A 248	5
Schwanfeld	5247		243 243A 248	5
Steinhalde	5980		243A	5
Walkersbach	5765		250	5
Wasserbergweg	5239		243 243A 248	5
Poppenweiler	siehe Ludwigsburg			
Raidwangen	siehe Nürtingen			
Ramtel	siehe Leonberg			
Rechberghausen				
Bergstraße	14040		930 934A	5
Ebene/Schule	14019		260 930 931A 932A 934A 935	5
Feuerwehr	14016		260 930 931 931A 934 934A 935 X93 N90 N93	5
Graf-Degenfeld-Straße	14024		934 934A	5
Grundschule	14018		930 932 932A 934A	5
Hauffstraße	11201		930 932 932A 934A	5
Kirchplatz/Rathaus	14020		930 934A	5
Kreuzung Adelberg	14028		260 931 931A 932 932A 934 934A 935	5
Lindach	14043		930 932 932A	5
Maybachstraße	11204		930 932 932A	5
Panoramastr.	14025		934 934A	5
Reichenhardtstraße	14039		930 934A	5

Haltestelle	Nr.	Plan- quadrat	Linie	Tarifzone
Schlosshofstraße	14026		934 934A	5
Schlossmarkt	14027		260 931 931A 932 932A 934 934A 935 N93 RT935	5
Sonnenbrücke	14042		934 934A	5
Theater im Bahnhof	14015		260 931 931A 934 934A 935 N90 N93	5
Wangener Straße	14038		934A N90	5
Ziegelstraße	14021		934A	5
Reichenbach (Berglen)		siehe Berglen		
Reichenbach (Deggingen)		siehe Deggingen		
Reichenbach (Donzdorf)		siehe Donzdorf		
Reichenbach (F)				
Albstraße	4237		142 148 RT142 RT148	3/4
Bahnhof	4224		RB16 RE5 RE5/RB16 142 144 148 262 RT148	3/4
Bannmühle	4506		262	3/4
Blumen-/Wilhelmstraße	6496		142 148 262 RT142 RT148	3/4
Blumenstraße	4508		262	3/4
Hochhaus	4238		142 148 RT142 RT148	3/4
K 1206 (Bahnhof)	3941		144	3/4
Kulturzentrum Die Halle	3902		RT149 RT262	3/4
Leintel	3903		142 148 RT142	3/4
Neuffenstraße	6504		142 148 RT142 RT148	3/4
Reichenbachstraße	4507		262	3/4
Risshalde	4240		142 148 RT142 RT148	3/4
Schillerstraße	3905		142 148 RT142 RT148	3/4
Schönblick	4236		142 148 RT142 RT148	3/4
Schorndorfer Straße	6499		262	3/4
Schulzentrum	4235		142 144 148 149 262 RT142 RT148 RT149	3/4
Siegenbergplatz	4388		142 148 RT142 RT148	3/4
Steinackerstraße	3904		142 148 RT142	3/4
Stuttgarter-/Hauptstraße	4234		142 144 148 262 RT142 RT148	3/4
Stuttgarter Straße	6495		142 144 149 262 RT142	3/4
Ulmer Straße	6498		142 144 148 262 RT142	3/4
Weberei	4223		144	3/4
Weinberg-/Teckstraße	3901		142 148 RT142 RT148	3/4
Weinbergstraße	6713		142 148 RT142 RT148	3/4
Remseck (N)				
Aldingen				
Berliner Straße	5657		402A 403 533	2
Brückenstraße	3572		U12	2
Cannstatter Straße	5588		402 402A 533	2
Goethestraße	6829		402A 403 533	2
Haus der Bürger	5589		402A 403 N43	2
Haus der Feuerwehr	6973		402A 403 N43	2
Hornbach	3570		U12	2
Kaltenthalstraße	6828		402 402A N43	2
Kernersteg	5587		N43	2
Kindergarten Albstraße	3586		402 402A	2
Kindergarten Leonberger Straße	3587		402 402A	2
Kohlenweg	5586		402	2
Lise-Meitner-Gymnasium	5590		402 402A	2
Mühle	3571		U12	2
Mühlweg	6832		403 533	2
Neckarschule	4886		402A 403 533	2

Haltestelle	Nr.	Plan- quadrat	Linie	Tarifzone
Obweiler Weg	3585		402 402A	2
Schlosshof	4888		402 402A 403 533	2
Hochberg				
Adlerplatz	5550		403 433 433A 451	2
Alexandrinienplatz	5551		402 402A 403 433 433A 451 N43	2
Hochberger Wald	6823		403	2
Lindenstraße	6822		402 402A N43	2
Neckarzentrum	5629		403	2
Rotweg	5624		402 402A 403 433 433A 451 N43	2
Waldallee	6824		403	2
Hochdorf (Remseck)				
Hochberger Straße	5552		402 402A 433 433A 451 N43	2
Poppenweiler Straße	5556		433 433A 451 N43	2
Sonne	5592		402 402A	2
Wendeplatte	5548		402	2
Wilhelmsplatz	6821		402 402A 433 433A 451 N43	2
Neckargröningen				
Bank	4891		402A 403 431	2
Haus der Jugend	6827		402	2
Lamm	4890		402A 403 431	2
Rainwiesen	6826		451	2
Remseck	3573		U12 214 402 402A 403 451 X43 N43	2
Schießtal	5549		403 433 433A 451 N43	2
Wasenstraße	4889		402A 403 431	2
Neckarrems				
Am unteren Schlossberg	5767		214	2
Dorfstraße	4883		402 402A N43	2
Friedhof	6825		402 N43	2
Haus am Remsufer	6852		402 N43	2
Kelterschule	5591		402 402A N43	2
Neckarhalde	4885		402 402A 431 N43	2
Rathaus	4887		402 402A 431 N43	2
Remstalstraße	5453		431	2
Steige	6853		431	2
Traubenstraße	6854		431	2
Pattonville				
Berufsschule	3574		402 402A 412 427A 533 N43 N48	2
Mitte	6982		402 402A 412 427A 533 N43 N48	2
Realschule Remseck	3576		402 402A 412 427A 533 N43 N48	2
Remshalden				
Buoch				
Freizeitzentrum	5187		333 RT30	3
Gemeindehaus	5186		217 333 RT217 RT30	3
Geradstetten				
Bahnhof	1702		S2	3/4
Bahnüberführung	3748		217	3/4
Dietrich-Bonhoeffer-Straße	3753		217 217A 333	3/4
Kelterwiesenbach	3746		217 333	3/4
Mitte	3703		217 217A	3/4

Haltestelle	Nr.	Plan- quadrat	Linie	Tarifzone
Rathaus	3702		217 217A 333	3/4
Realschule	5802		217 217A 333	3/4
Grunbach				
Austraße	3745		217 217A 333	3
Bahnhof	1703		S2 217 217A 333 RT217	3
Grundschule	5183		217 217A	3
Kelterstraße	3749		217 333	3
Kirchplatz	5805		217 333	3
Reinhold-Maier-Straße	3704		217 217A 333	3
Schorndorfer Straße	3752		217 217A 333	3
Stuttgarter-/Weststraße	3715		217A	3
Hebsack				
Abzweig	5197		217 245 333	3/4
Lindenplatz	3706		217 217A 333 RT217	3/4
Markgraben	3707		217 217A 333 RT217	3/4
Rohrbronn				
Abzweig	3701		217A	3/4
Rohrbronn	5198		217 217A 245 333 RT217	3/4
Renningen				
Am Kindelberg	3188		637	4
Bahnhof	7302		S6 S60 747 N60	4
Bahnhof (Industriestr.)	3190		636 637	4
Ernst-Bauer-Platz	3318		637 N60	4
Friedhof	3319		637	4
Hummelbaum	3320		637	4
Ihinger Hof	3178		X74	4
Keltenstraße	3194		637	4
Post	3193		747 N60	4
Raite	3189		637	4
Süd	3195		S60 637	4
Malmsheim				
Bahnhof	1301		S6	4
Lilienstraße	5850		637	4
Perouser Straße	5845		637	4
Rathaus	5848		637	4
Robert-Bosch-Campus	5851		637	4
Schnallenäcker	3187		637	4
Viehtrieb	7098		637	4
Wankelstraße	5847		637	4
Rettersburg	siehe Berglen			
Reudern	siehe Nürtingen			
Rielingshausen	siehe Marbach (N)			
Riet	siehe Vaihingen (E)			
Rietenau	siehe Aspach			
Rohrau	siehe Gärtringen			
Rohrbronn	siehe Remshalden			
Rohrdorf (CW)				
Bahnhof	31326		X77 770 777	7
Gamp	31327		X77 770	7

Haltestelle	Nr.	Plan- quadrat	Linie	Tarifzone
Römerstein				
Donnstetten				
Fuchslöcher	28678		176	6
Gutenberger Straße	28646		176	6
Rathaus	28624		176	6
Rommelshausen				
	siehe Kernen (I. R.)			
Roßwag				
	siehe Vaihingen (E)			
Roßwälden				
	siehe Ebersbach (F)			
Rottenburg am Neckar (N)				
Ergenzingen				
Ergenzingen	22052		RB14 IC	6
Rüdern				
	siehe Esslingen (N)			
Rudersberg				
Abzweig Schmalenberg	5125		228 265	5
Abzweig Steinbach	5124		228 265	5
Backnanger Straße	5035		393	5
Bahnhof	5036		RB61 228 230 251 265 330	5
Bronnwiesenweg	7529		230	5
Edelmannshof	7568		258	5
Grauhaldenhof	4999		228 230 265 330	5
Klaffenbach	4998		228 230 265 330	5
Königsbrunnhof	5033		393	5
Mannenberg	4994		230 251 382 382A	5
Mannenberg Im Hau	4993		230 251 382 382A	5
Marktplatz	5119		228 230 251 265 330 393	5
Nord	5801		RB61 228 230 251 265 330 393	5
Oberndorf	7567		RB61	5
Oberndorf Brunnenplatz	5025		228 230 251 265 330	5
Oberndorf Mannenberger Straße	7663		230 251 265	5
Schulzentrum	5121		230	5
Seelach	5034		393	5
Asperglen				
Asperglen	5115		229 330	5
Krehwinkel	5114		229 330	5
Necklinsberg	5267		244	4/5
Necklinsberg Kreuzung	5266		244 330	4/5
Schlechtbach				
Bahnhof	5792		RB61	5
Keltersiedlung	5120		230	5
Lindental	5117		230	5
Lindentaler Straße	6675		230	5
Michelau	5791		RB61 229 330	5
Michelau Ortsmitte	5113		228 229 265	5
Ortsmitte	5118		228 230 265 330	5
Steinenberg				
Michelauer Straße	5112		228 229 265	4/5
Schorndorfer Straße	5111		228 229 265	4/5
Turnhalle	5122		229	4/5
Ruit				
	siehe Ostfildern			

Haltestelle	Nr.	Plan- quadrat	Linie	Tarifzone
Rutesheim				
Bosch	4557		636 655 RT655	3/4
Dieselstraße	4556		634 652 653 653A 655 N62 RT655	3/4
Drescherstraße	4559		636 652 653 653A 655 RT655	3/4
Festhalle	5828		634 655 N62 RT655	3/4
Gebersheimer Straße	5831		655 RT655	3/4
Gewerbegebiet Steige	5833		636 652 653 653A 655 RT655	3/4
Heuweg	5834		655 655A RT655	3/4
Keplerstraße	5935		636 655 RT655	3/4
Lessingstraße	5835		655 655A RT655	3/4
Minigolfplatz	5825		634 636 652 653 N62	3/4
Rathaus	5836		634 634A 636 652 653 653A 655 N62 RT655	3/4
Schillerstraße	5826		655 RT655	3/4
Schulzentrum	5829		634A 636 653A 655A	3/4
Siemensstraße	5827		652 653 653A	3/4
Sporthalle Bühl	5936		634A 636 653A	3/4
Widdumhof	5937		636 652 655 RT655	3/4
Perouse				
Hauptstraße	5837		634 634A 636 652 653 653A N62	3/4
Sportgelände Aischbach	7831		652 653 653A	3/4
Waldenserstraße	5915		634A 636 653A	3/4
Wilhelm-Kopp-Straße	7832		652 653 653A	3/4
Sachsenheim				
Großsachsenheim				
Am Friedhof	7088		554 N56	4/5
Bannhalde	5888		571	4/5
Bildungscampus	5638		544 562 566 578 N56	4/5
Hauptstraße	5677		544 551A 554 566 571 571A N56	4/5
Holderbüschle	5891		566 571A	4/5
Kleinsachsenheimer Straße	5674		551 551A N52	4/5
Lichtenstern Gymnasium	6929		566 571 571A	4/5
Ludwigsburger Straße	5649		566 571 571A	4/5
Metterbrücke	5650		566 571 571A N52	4/5
Oberriexinger Straße	6944		544 562 566 578 N56	4/5
Porsche	7084		544	4/5
Realschule	5742		566 571 571A	4/5
Sachsenheim Bf	5639		IRE1/RB17 RB17 544 551 551A 554 562 566 571 578	4/5
Winkels	7083		544 566 578	4/5
Zimmerer Pfad	5890		566 571A	4/5
Häfnerhaslach				
Alte Mühle	5735		571 571A 572	5
Dorfbrunnen	5714		566 571 571A 572	5
Hohenhaslach				
Allmandklinge	3567		571 571A 572	5
Brombergerhöfe	3503		571 571A 572	5
Langmantel	5547		571 571A	5
Schule	5630		571 571A	5
Staffel	5709		567 571 571A 572 N52	5
Steige	5710		567 571 571A 572 590	5

Haltestelle	Nr.	Plan- quadrat	Linie	Tarifzone
Kleinsachsenheim				
Bietigheimer Straße	5669		551 551A N52	4/5
Großsachsenheimer Straße	5671		551 551A N52	4/5
Neuweiler Straße	5672		551 551A N52	4/5
Wilhelmstraße	3562		551 551A	4/5
Zeil	5760		551 551A N52	4/5
Ochsenbach				
Buchenrain	5883		571 571A 572	5
Kindergarten	7661		571	5
Kirbachhof	5713		571 571A 572	5
Kirche	5712		571 571A 572	5
Spielberg				
Brunnenwiesen	3346		571 571A 572	5
Ochsen	5711		571 571A 572	5
Sachsenweiler	siehe Backnang			
Salach				
Baumgarten	16019		941 941A	6
Briefzentrum	17608		972	6
Brühlweg	16022		941 941A	6
Dugendorf	17607		972	6
Eislinger Straße	16007		941 941A 972 N97	6
Marktplatz	16004		941 941A 972	6
Querstraße	17605		941A N97	6
Ringstraße	16021		941 941A	6
Salach	10156		RB16 RE5/RB16	6
Staufeneckschule	19862		941 941A	6
Ziegelstraße	16018		941 941A	6
Schafhausen	siehe Weil der Stadt			
Schalkstetten	siehe Amstetten			
Schanbach	siehe Aichwald			
Scharnhausen	siehe Ostfildern			
Schelmenholz	siehe Winnenden			
Schlaitdorf				
Neckartailfinger Straße	2070		188 188A 189 189A 805 809A RT189	4
Rathaus	2062		188 188A 189 189A 805 809A RT189	4
Schlat				
Bachstraße	13020		980 980A 984 984A N94	6
Enzbachweg	13026		980A 984	6
Kirche	13018		980 980A 984 984A N94	6
Rommentaler Straße	13022		980A 984	6
Schlattstall	siehe Lenningen			
Schlechtbach	siehe Rudersberg			
Schlichten	siehe Schorndorf			

Haltestelle	Nr.	Plan- quadrat	Linie	Tarifzone
Schlierbach				
Auchtertstraße	17801		914 914A 924 N91	4/5
Bachbrücke	17804		914 914A	4/5
Ebersbacher Straße	17404		924 N91 RT924	4/5
Hattenhofer Straße	17802		914 914A 924 RT924	4/5
Kirche	17803		914 914A 924 N91 RT924	4/5
Pflegeheim	17808		914 914A 924 N91 RT924	4/5
Siemensstraße	17807		914 914A	4/5
Tannenhöfe	17806		914 914A	4/5
Schmiden	siehe Fellbach			
Schnait	siehe Weinstadt			
Schnittlingen	siehe Böhmenkirch			
Schöckingen	siehe Ditzingen			
Schönaich				
Bahnhofstraße	4806		734 760 761 RT760	4
Bühlacker	4817		761	4
Daimlerstraße	3214		734	4
Eiche	4808		734 760 761 N74 RT760	4
Eisenhalde	4805		734 760 761 RT760	4
Evangelische Kirche	3216		734 760 761 RT760	4
Faulhaber	3134		734	4
Kelterweg	4804		760 761 RT760	4
Lessingstraße	4814		734 760 RT760	4
Maybachstraße	3133		734	4
Neues Rathaus	4828		760	4
Roter Berg	4812		760 RT760	4
Schillerstraße	3217		734 760 RT760	4
Schwabenstraße	4829		734 760 761 RT760	4
Seestraße	4856		734 760 761	4
Stadion	4824		734	4
Steinbass	4811		734 760 RT760	4
Sulzbachtal	4813		760 RT760	4
Wolfenmühle	6716		761	4
Zehntscheuer	4816		761	4
Schopfloch (Lenningen)	siehe Lenningen			
Schornbach	siehe Schorndorf			
Schorndorf				
Alte Steige	6991		247	4
Am Mühlbach	7569		244	4
Auerhahnstraße	5976		247	4
Bahnhof	7703		S2 IRE1 RB13 RB61 217A 228 242 242A 243 244 245 246 247 248 249 260 262 263 265 935 RT260	4
Baumwasenstraße	7570		246	4
Buchenweg	5222		242	4
Burggymnasium	5960		242A 244 245 247 260 935	4
Epplerinweg	5977		247	4
Erlenstraße	6693		246	4
Gänsbühl	7632		935	4
Gottlob-Kamm-Platz	5970		242	4
Grabenstraße (Bahnhof)	5224		228 244 263 265	4
Grafenbergweg	6994		246	4

Haltestelle	Nr.	Plan- quadrat	Linie	Tarifzone
Grauhalde	5959		217A 242 242A 243A 244 245 247 260 262 935	4
Hammerschlag	5804		RB61	4
Haydnstraße/Bäder	5211		242	4
Hohenstufenstraße	5979		243 243A 248 249	4
Holzbergweg	5256		242A 244	4
Hungerbühlstraße	5223		247	4
Jakob-Raible-Anlage	5219		242A 247	4
Johannesstraße	5191		217A 245	4
Kleingärten	5225		243 243A 248 249	4
Konrad-Haussmann-Weg	7575		242A	4
Künkelinhalle	5961		217A 242 245 247 260 262 935	4
Künkelinschule	3716		242 242A 245 247 262	4
Lederstraße	6992		246	4
Lindenweg	5973		242 247	4
Löwenkeller	4943		260 935	4
Mittlere Brücke	5050		242A 244	4
Mittlere Uferstraße	5254		242A	4
Mönchsbrücke	5220		242A 247	4
Neuer Friedhof	5975		247	4
Oskar Frech Seebad	5212		217A 245	4
Reinhold-Maier-Platz	5978		243 248 249 260 935	4
Reithalle	6680		217A 245	4
Rems-Murr-Klinik	4497		242 260 262 935 RT260	4
Risslerinstraße	5190		247	4
Robert-Bosch-Straße	7631		228 263 265	4
Röhrachweg	5971		242	4
Schillerplatz	5216		242A 243A 247	4
Schlipfweg	5259		242A	4
Schlossstraße	5969		242	4
Schornbacher Weg	5255		242A 244	4
Spittler Stift	5214		242	4
Steinbeisstraße	6993		246	4
Stuttgarter Straße	5974		242A	4
Talstraße	5962		246	4
Vier Pappeln	4498		262 RT260	4
Welzheimer Straße	3708		228 246 263 265	4
Wiesenstr.	7576		242A 246	4
Wieslaufweg	5215		242A 246	4
Buhlbronn				
Buhlbronn	5262		244	4
Haubersbronn				
Bahnhof	5051		RB61	4/5
Miedelsbacher Straße	5108		228 263 265	4/5
Mitte	5803		RB61	4/5
Rathaus	5107		228 263 265	4/5
Miedelsbach				
Im Hiller	5109		228 263 265	4/5
Miedelsbach-Steinenberg	5790		RB61 228 229 263	4/5
Rathaus	5110		228	4/5
Rudersberger Straße	7662		229 265	4/5
Tannbachbrücke	6512		228 263 265	4/5
Oberberken				
Backhaus	4947		260 935	4
Höhenweg	4946		260 935 RT260	4
Schurwaldhalle	5990		260 935 RT260	4

Haltestelle	Nr.	Plan- quadrat	Linie	Tarifzone
SOS Kinderdorf	5989		260 935 RT260	4
Unterberken Herrenbachstraße	4948		260 935 RT260	4
Schlichten				
Kaisereiche	6501		262 RT260	4
Kirche	4501		262	4
Rathaus	4500		RT260	4
Strutstraße	6502		262	4
Schornbach				
Post	5260		244	4
Rohr	5261		244	4
Weiler (Schorndorf)				
Am Bronnbach	3754		217A 245	4
Bahnhof	1704		S2	4
Dürrbach	6796		217A 245	4
Friedhof	5966		245	4
Kirche	3710		217A 245	4
Pfarrstraße	5194		245	4
Rathaus	5193		217A 245	4
Waldstraße	5195		245	4
Schwäbisch Gmünd				
Abzw. Rehnenhau/Wetzgau	33555		266	6
Fa. Daimler Benz	33330		931	6
Hintere Schmiedgasse	33528		266	6
Kappelgasse	33578		266	6
Ledergasse	33537		266	6
Metlangen Abzweig	33345		932	6
Metlangen Ort	33344		932	6
Pfitzerstraße	33554		266	6
Reitprechts Am Urspring	33339		932	6
Reitprechts Neubrunnengasse	33338		932	6
Schillerstraße	33514		932	6
Schwäbisch Gmünd	33003		IRE1 RB13 266 931 932	6
Verteiler West	33329		931	6
Vordere Schmiedgasse	33565		266	6
Deinbach (Württ)				
Gmünder Str.	33327		931	6
Straßdorf				
Adler/Apotheke	33341		932	6
Th.-Storm-Str./Siedlung	33342		932	6
Schwaikheim				
Bahnhof	1603		S3 339	3
Cafe Rommel	5418		339	3
Rathaus	5419		339	3
Winnender Straße	5428		339	3
Schieberdingen				
Bahnhof	5795		RB47 504 531	2/3
Bosch Tor III	3321		503	2/3
Bosch Tor IV	6926		504 531 534	2/3
Brauerei	3332		531A	2/3
Breslauer Straße	6957		504	2/3
Eierhäusle	3359		503	2/3
Glemstal	3322		501 502 503 531A 534 N53 N55	2/3

Haltestelle	Nr.	Plan- quadrat	Linie	Tarifzone
Hardthof	5626		503	2/3
Hermann-Essig-Straße	4525		501 502 503 504 N55	2/3
Hülbe	3348		504	2/3
Laiblinger Weg	3349		504 531 534	2/3
Ludwigsburger Straße	3328		503 504 531 531A 534 N53	2/3
Mitte	3327		501 502 503 504 531 531A 534 N53 N55	2/3
Robert-Bosch-Straße	3323		504 531 534	2/3
Schulzentrum	3339		531	2/3
Siemensstraße	3324		504 531 534	2/3
Stettiner Straße	6958		501 504	2/3
Sechselberg		siehe	Althütte	
Serach		siehe	Esslingen (N)	
Sersheim				
Bahnhof	5782		IRE1/RB17 RB17	4/5
Bahnhofstraße	7417		566 578	4/5
Danziger Weg	6701		566 578	4/5
Fessler Mühle	6961		566 N52	4/5
Industriestraße	7415		566 578 N52	4/5
Sedanstraße	7421		566 578	4/5
Vaihinger Straße	5651		566 N52	4/5
Sielmingen		siehe	Filderstadt	
Sindelfingen				
Altenheim Burghalde	4628		708 N73	3
Amundsenstraße	3229		704A 715 N60	3
Bachstraße	4610		704 704A	3
Badezentrum	4626		708	3
Bahnhof	3201		S60 701 701A 705 708 717A 3 763A 766 N60	3
Bartenweg	5929		704 704A	3
Breuningerland	6043		706 711	3
Burghaldenfriedhof	4629		708	3
Calwer Brücke	4624		707 717 717A 749 763A 766	3
Calwer Straße	4611		704 704A	3
Daimlersteg	2210		84 702 707 715 717 717A 749 763A 766 N60	3
Domo	4609		701 701A 704 704A	3
DRK	4663		708 709 711 734	3
Drosselweg	2211		84 717 717A	3
Eichholz	4603		701 701A 708 N73	3
Eitinger Straße	2213		N73	3
Eschenbrünnelestraße	4652		706 711	3
Eschenried	4605		701 701A 708 N73	3
Essegger Straße	4645		704 704A 722 745 748 749 N73	3
Feldbergstraße	2212		84 91 701 701A 708	3
Frankenstraße	3206		704A 709 717A 724 732A 763	3
Friedrich-Ebert-Straße	4604		701 701A 708 N73	3
Fronäckerstraße	3203		704A 715	3
Gaspalast	2240		715	3
Goldberg-Gymnasium	3204		631 701 701A 704A 708 732A 734 749 760 761 763 763A 766 N60	3
Goldberg Realschule	4636		717A 732A	3
Goldberg Wasserturm	4614		711	3
Goldmühlestraße	4657		711 722	3


Haltestelle	Nr.	Plan- quadrat	Linie	Tarifzone
Gottlieb-Daimler-Schule	3205		631 701 701A 704A 708 717A 734 749 760 761 763 763A 766 N60	3
Gottscheer Straße	4659		704 704A 745 748 749	3
Grünäckerstraße	5921		704 704A	3
Grund- und Hauptsch. Goldberg	3236		711 717A	3
Guttenbrunnstraße	4644		704 704A 722 745 748 749 N73	3
Harfenbrücke	3242		705	3
Hofmeister/Schauwerk	4653		706 711	3
IKEA	4803		705	3
Klostergarten	4607		701 701A 704 704A	3
Königsknoll	4660		84 717 717A	3
Krankenhaus	4666		708	3
Lange Anwanen	4656		711 722	3
Leipziger Straße	4615		706 711	3
Mahdentalstraße	2225		84 717 717A	3
Marktplatz (Böblinger Straße)	5926		701 701A 704 704A	3
Marktplatz (Rathaus)	5927		84 708 717 717A	3
Melli-Beese-Straße	3241		705	3
Mercedes-Benz P305	3246		707	3
Mercedes-Benz P307	6746		707	3
Mercedes-Benz Tor I	4612		703 752 754 760 761 763	3
Mercedes-Benz Tor III	4551		702 707	3
Mercedes-Benz Tor VII	3202		749	3
Messehalle	2214		84 N73	3
Mönchsbrunnen	7201		84	2/3
Nußstraße	4658		711 722	3
Pfarrwiesengymnasium	2216		84 91 701 701A 704A 708 722 745 749 N73	3
Pflegeheim	4627		708	3
Reiterhof	4664		706 717 717A	3
Rotbühl	2218		84 631 701 701A	3
Schoßhöfe	4641		707 717 717A 749 763A 766	3
Schwertstraße	5818		711	3
Sommerhofenstraße	4625		708	3
Sonnenbergstraße	4661		717 717A	3
Spitzholzstraße	2220		84 91 701 701A 708	3
Stadion	2221		84 704 704A 722	3
Stadthalle	2227		84 708 717 717A 722	3
Stiftsgymnasium	5857		711 717A 761 763 763A	3
Textilzentrum	4654		706 711	3
Tübinger Allee	3245		705	3
Tulpenstraße	4647		722 N73	3
Viehweide	4665		706 717 717A	3
Waldheim	2223		84	2/3
Wengertstraße	3239		N73	3
Wettbachplatz	3230		701 701A	3
Wilhelm-Haspel-Straße	4662		717 717A N73	3
Wolfstraße Altenheim	4649		704 704A	3
Zimmerstraße	2224		84	3
ZOB	3200		84 631 701 701A 702 704 704A 705 707 708 711 715 717 717A 722 734 749 760 761 763 763A	3
Darmsheim				
Alter Friedhof	4637		717 717A 732 732A 766 N75	3
Döffinger Straße	4195		718 766 N75	3
Hofstraße	4638		717 717A 718 732 732A	3
Robert-Bosch-Straße	4608		717 717A 718 732 732A	3
Tessiner Straße	4640		717 717A 718 732 732A	3

Haltestelle	Nr.	Plan- quadrat	Linie	Tarifzone
Maichingen				
Allmendstraße	7029		704A 715 718 722 745 748 749	3
Altes Rathaus	3180		704 722	3
Bahnhof (Schlüsseläcker)	3179		704	3
Berliner Straße	3184		704 704A 715 722 749	3
Bürgerhaus	3215		704 704A 715 718 722 749	3
Hallenbad	3208		704 704A 715 718 722 745 749 N60	3
Herrenberger Straße	4643		704	3
Landhaussiedlung	3207		704 704A 745 748 N60 RT 704	3
Maichingen	3198		S60 704A 715 718 745 748 749	3
Nord	3197		S60 704 704A 745 N60	3
Rathaus	3209		749 N60	3
Sindelfinger Straße	4642		749 N60	3
Solo	3210		704 704A 722 745 N60	3
Stuttgarter Straße/Eichholz	4186		748	3
Teuchelweg	3185		704	3
Ulmenstraße	7444		704 722	3
Unterrieden Gymnasium	5856		704A 715 718 748 749	3
Waldfriedhof	3211		704 745 748 RT 704	3
Sirnau			siehe Esslingen (N)	
Sparwiesen			siehe Uhingen	
Spiegelberg				
Dauernberg	4957		385 386 RT386	5
Dauernberg Abzweig	4954		385 386	5
Denteltal	7580		385	5
Gieshof	4960		385 RT386	5
Großhöchberg	5045		385 386 RT386	5
Großhöchberger Straße	4961		385 386	5
Hüttlen	5047		385 386	5
Löwensteiner Straße	4959		385 RT386	5
Parkplatz Zollstock	7449		385 386	5
Schule	5044		385 386	5
Sulzbacher Straße	4958		385 386 RT386	5
Vorderbüchelberg	3730		385 RT386	5
Jux				
Jux	5046		385 386 RT386	5
Kindergarten	6672		386	5
Wetzsteinstollen	7581		385	5
Nassach				
Kurzach	5049		386 RT386	5
Nassach	5048		385 386 RT386	5
Spielberg			siehe Sachsenheim	
St. Bernhard			siehe Esslingen (N)	
Steinach (Berglen)			siehe Berglen	
Steinbach			siehe Backnang	
Steinberg			siehe Rudersberg	



Haltestelle	Nr.	Plan- quadrat	Linie	Tarifzone
Steinenbronn				
Goldäcker	7111		826 826A 828 N76	3
Im Alten See	7108		826 826A 828 N76	3
Kirche	7106		760 826 826A 828 N76 RT760	3
Steinenkirch siehe Böhmenkirch				
Steinheim (M)				
Bahnhof	5602		444 460 460A 461 N46	4/5
Höpfungheimer Straße	5599		444 460A 461	4/5
Horrenwinkel	6987		460A 461	4/5
Kelter	5603		460 460A 464 N46	4/5
Kleinbottwarer Straße	5922		460 460A 464 N46	4/5
Kreuzwegäcker	6995		444	4/5
Murrer Straße	5601		460 460A 461 N46	4/5
Schulzentrum	6988		460A 461	4/5
Wellarium	3504		444 460 460A	4/5
Höpfungheim				
Endwiesenstraße	3597		444 444A N44	4/5
Hauptstraße	5573		444 444A N44	4/5
Obere Seewiesen	3592		444 444A N44	4/5
Talstraße	3591		444 444A N44	4/5
Kleinbottwar				
Kleinbottwar	5604		460 460A 464 N46	4/5
Seestraße	6986		460A 461	4/5
Stetten (i. R.) siehe Kernen (i. R.)				
Stetten (Leinfeld-Echt.) siehe Leinfeld-Echterdingen				
Stötten siehe Geislingen (Steige)				
Straßdorf siehe Schwäbisch Gmünd				
Strümpfelbach (Backnang) siehe Backnang				
Strümpfelbach (Weinstadt) siehe Weinstadt				
Stuttgart				
Aalstraße	2480		54 N5	1
Ährenweg	2535		62 65 N7 RT7	1/2
Albblick	6016		82 N10	1
Albert-Luthuli-Platz	2476		57	1
Albert-Schäffle-Straße	2189		45	1
Albschule	6570		70 71 73 74 76 77 N8 N9 N10	1
Alpseeweg	6274		54 N5	1
Alte Krone	2508		60 61	1
Altenbergstaffel	162		N8 N9 N10	1
Altenburg	2251		52 56	1
Alter Gutshof	2428		57	1
Am Bergwald	2544		65 N7	1/2
Am Bismarckturm	2453		43 50 N2	1
Am Feldrand	2592		81 N1	1
Am Kriegsbergturm	2245		44 N2	1
Am Mittelkai	4067		103	1/2
Am Ochsenwald	2615		82 N10	1/2
Am Römerkastell	2250		52 56 N4	1

Haltestelle	Nr.	Plan- quadrat	Linie	Tarifzone
Am Schattwald	2596		81 84 91 92 747 748 X74 N1	1/2
Amstetter Straße	4068		103	1/2
Antwerpener Straße	35		U1 U16 N6	1
Arndt-/Spittastraße	218		U2 U29 U34 N2	1
Asang	2532		62 65 N7	1/2
Asemwald	2573		71 74 76 N8	1
Aspen	2511		61	1
Aspenwaldstraße	2418		91	1
Asperger Straße	2459		412 508	1/2
Auberlenweg	5854		91	1
Auf der Gans	2380		58	1
Augsburger Platz	33		U1 U16 N6	1
Augustinum	2546		65 N7	1
Auwiesen	271		U12 U14 54 N5	1/2
Bachhalde	6272		53	1/2
Bächlenweg	2520		62	1/2
Bad Cann. Wilhelmspl.(Badstr.)	6334		52 56 N4	1
Bad Cannstatt Bf	6333		S1 S2 S3 RB13 RB16 RB18 RB19 RE5/RB16 RE10 RE12 RE90 45 56	1
Bad Cannstatt Wilhelmsplatz	6332		U1 U2 U13 U16 U19 52 X1 N4 N5 N6	1
Baumgartenweg	2434		66	1
Beethovenstraße	212		U2 U29 91 N2	1
Beilsteiner Straße	6267		53	1
Bergfriedhof	77		U4 U9 N6	1
Berghaustraße	6007		82 86	1/2
Bergheimer Hof	146		U6 U16 N3 U13	1
Bergstafelstraße	90		61 N7	1/2
Berliner Platz (Hohe Straße)	55		U2 U4 U14 U34 43 N2 U1	1
Berliner Platz (Liederhalle)	6073		U4 U11 U14 U29 41 43 N2 U1	1
Bernhäuser Straße	2037		65 74 76 816A	1/2
Berufsbildungszentrum	2582		80 N10	1
Beskidenstraße	36		U1 U16 N6	1
Bieler Weg	375		N7	1
Bihlplatz	15		U1 U9 U34	1
Birkach Friedhof	2557		65 70 74 76 N8	1
Birkach West	2559		65 70 71	1
Birkacher Straße	2545		65	1
Birkenkopf	2451		92	1
Birkheckenstraße	2558		65 70 74 76 N8	1
Bismarckplatz	6069		42 N10	1
Bismarckstafel	2261		92	1
Blick	265		U13	1
Bopser	6160		U5 U6 U7 U12 N8 N9 N10 U17	1
Borkumstraße (Neuw.-siedl.)	2460		52 612	1/2
Börsenplatz	229		U11 U14 U29 U1	1
Borsigstraße	111		U7 U15 N4	1
Botnang	6503		U2 U29 91 N2	1
Botnang Freibad	2421		91	1
Botnanger Sattel	6214		40 50 N2	1
Bottroper Straße	2260		U12 56 N4	1
Brendle (Großmarkt)	81		U4 U9 N6 N7	1
Bruderhaus	2206		92	1/2
Bubenbad	124		U15 N7 23	1
Buchrain Friedhof	6200		84	1
Büchsenstraße	69		X1	1
Buchwald	2187		45	1
Budapester Platz	299		U12 23	1
Burgholzhof	2470		52 57 N5	1


Haltestelle	Nr.	Plan- quadrat	Linie	Tarifzone
Büsnauer Platz	2590		81 84 91 92 N1	1/2
Bußbachstraße	2432		66	1
Cannstatter Wasen	2343		U11 U19	1
Charlottenplatz	6075		U1 U2 U4 U5 U6 U7 U9 U11 U12 U14 U15 42 43 44 23 U17	1
Dachswald	2605		82 N1	1
Dachswaldweg	2609		82 N1	1
Daimlerplatz	323		U2 U19	1
Degerloch	6165		U5 U6 U8 U12 10 10 10 70 1 71 N8 N9 RT70 U17	1
Degerloch Albstraße	2594		U5 U6 U8 U12 U17	1
Degerloch Epplestraße	6184		70 71 76 N9 N10	1
Degerloch ZOB	6163		73 74 76 77 X4 X7	1
Dessauer Straße	2259		56 N4	1
Dillmannstraße	2194		43	1
Dinkelstraße (Karlshof)	2572		71 74 76 N8	1
Ditzinger Straße	2621		90	1
Dobelstraße	159		U5 U6 U7 U12 U17	1
Doggenburg	2190		43 50 748 N2	1
Dornhaldenstraße	6099		41 N10	1
Domröschenweg	6172		72 N9	1
Dorotheenstraße	6023		43 44 X1	1
Dürnauer Weg	2576		71 74 76 N8	1
Dürrbachstraße	2521		62	1
Dürrlewang	2613		U12 81 N10	1
Ebitzweg	1604		RB11 U13	1
Ebniseestraße	89		61 N7	1/2
Edelweißweg	2487		54 58	1
Ehrenhalde	2193		43	1
Eiernest	6098		41	1
Elbestraße	275		U14	1
Elsterstaffel	318		N1	1
Eltinger Straße	6210		U2 U29 91 N2	1
Elwertstraße	2358		45 N5	1
EnBW City	2586		U6 77 X4 X7 806	1/2
Engelboldstraße	8		U1 N10	1
Erdbeerweg	2439		66	1
Ernst-Reuter-Platz	6794		90	1/2
Erwin-Schoettle-Platz	6017		U1 U9 U34 42 N10	1
Eselweg	2541		64	1
Eszet	267		U13	1
Eugensplatz	6121		U15 42 N7 23	1
Europaplatz	2584		U6 72 N9	1/2
Falbenhennenstraße	2199		43 N1	1
Fanny-Leicht-Straße	6012		81 82	1
Fasanenhof	364		U6 72 N9	1/2
Fasanenhof Abzweig	6580		77 806	1/2
Fasanenhof Schelmenwasen	363		U6	1/2
Fauststraße	5		U1 N10	1
Fehrbelliner Str.	2629		90	1
Fernsehturm	2564		70	1
Feuerbach Bf	6157		S4 S5 S6 S60 U6 U13 U16 53 91 501 502 503 N3	1
Feuerbach Bosch	6423		53 501 502 503	1
Feuerbach Friedhof	2422		91	1
Feuerbach Pfostenwäldle	152		U6 U13 U16	1
Feuerbacher Weg	2454		43 50 N2	1
Feuersee	6221		S1 S2 S3 S4 S5 S6 S60 41 43 44 92 X2 N2	1
Fichtestraße	2403		40 N2	1
Filderbahnstraße	316		N10	1

Haltestelle	Nr.	Plan- quadrat	Linie	Tarifzone
Filderblickweg	2542		64	1
Flachter Straße	2623		90	1
Föhrich	154		U6 U13 U16 91 N3	1
Forellenweg	2481		54 N5	1
Forsthaus I	2416		91 92	1
Forsthaus II	2342		92	1
Forsthaus Parkplatz	2425		91	1
Frankenstraße	2467		52 N4	1
Fraubronnstraße	2553		65 70 73 74 76 N8	1/2
Frauenkopf	2540		64	1
Freiberg	6287		U7 54 N5	1
Freiberg Schulzentrum	6286		99	1
Freibergstraße	276		U14 N4	1
Freytagweg	361		72 N9	1/2
Fridinger Straße	2436		66	1
Friedenstraße	2057		42 N9	1
Friedhofstraße	303		N3 N4	1
Friedrichswahl	110		U7 U15 N4	1
Fritz-Walter-Weg	6328		45 56	1
Fruwirthstraße	2556		65 70 74 76 N8	1
Fuchsrain	2188		45	1
Fürfelder Straße	6292		U7 52 99	1
Gablenberg	2200		42 45 N9	1
Gaisburg	79		U4	1
Gaußstraße	2402		40 N2	1
Gehrenwald	5868		60 N6	1
Geibelstraße	2408		40 50	1
Generatorstraße	2346		90	1/2
Gerlinger Straße	2620		90 N3	1
Gerokruhe	126		U15 N7 N9	1
Geschwister-Scholl-Gymnasium	6135		65 66 130	1
Gewerbestraße	2699		80	1
Giebel	144		U6 U16 90 N3 U13	1/2
Glaunerweg	2537		65 N7	1/2
Glockenstraße	263		U13 U16	1
Gnesener Straße	321		U2 U19 N5	1
Greutterstraße	2630		90	1
Großglocknerstraße	86		60 61 N6 N7	1
Gründgensstraße	6203		84	1/2
Grünlingweg	2562		70	1
Hafenbahnstraße	3997		103	1/2
Haigst	165		10  10	1
Hallschlag	2473		U12 52 N4	1
Händlerstraße	2419		91	1
Handwerkstraße	2700		80	1
Hans-Rehn-Stift	2610		82	1/2
Hauptbahnhof (oben)	6115		S1 S3 S4 S5 S6 IRE1 IRE1/RB17 IRE6 RB13 RB14 RB16 RB17 RB18 RB19 RE5 RE5/RB16 RE8 RE8/RE10/RB18 RE8/RE12/RB18 RE10 RE12 RE90 IC	1
Hauptbahnhof (tief)	6118		S1 S2 S3 S4 S5 S6 S60	1
Hauptbf (Arnulf-Klett-Platz)	6112		U5 U6 U7 U11 U12 U14 U15 U29 40 42 44 X1 N2 N3 N4 N10 U1 U17	1
Hauptfriedhof	2492		U2 U19 54 N5	1
Haus am Weinberg	2519		61 N7	1/2
Hausenring	2619		90	1
Hebsacker Straße	2477		52	1
Hedelfingen	227		U9 U13 62 65 103 N7	1/2

Haltestelle	Nr.	Plan- quadrat	Linie	Tarifzone
Hedelfinger Straße	226		U9 U13	1
Heerstraße	2593		81 N1	1
Hegel-/Seidenstraße	6068		40 N2	1
Hegel-Gymnasium	6013		81 86	1
Heidehofstraße	6122		U15 42 N7	1
Heigelinstraße	2587		X4 X7	1/2
Heimberg	2423		91	1
Helfferichstraße	2244		44 N2	1
Hemminge Straße	2357		90	1/2
Herbsthalde	2265		40 50 N2	1
Herderplatz	216		U2 U29 40 50 N2	1
Herweghstraße	6511		44	1
Heslach Vogelrain	43		U1 U9 92 N1	1
Heumaden	136		U7 U8 U15 130 131 N22	1/2
Heumaden Bockelstraße	6133		U7 U8 U15 65 N7	1/2
Heumaden Rose	2538		65 N7	1/2
Heumaden Schule	2539		65 N7	1/2
Heutingsheimer Straße	103		U15 N4	1/2
Himmelsleiter	289		U7 N5	1
Hofen	272		U12 U14 54 N5	1
Hoffeld	2569		70 71 N8	1
Hohe Eiche	6571		71 73 74 76 77 N8	1
Höhenfreibad	2455		43	1
Hohensteinstraße	6109		U7 U15 52	1
Hohewartstraße	6155		91 N3	1
Holderäcker	2617		90	1/2
Hölderlinplatz	6070		U4 40 N2	1
Hölderlinstraße	2195		43	1
Honoldweg	2404		40 N2	1
Im Chausseefeld	2440		73 N8	1
Im Degen	82		U4 U9 N6 N7	1
Im Elsental	2578		82 N1	1
Im Hag	2507		60 N6	1
Im Himmerreich	2450		91	1
Im Kaisemer	2246		44 N2	1
Im Köpfert	2094		122	1/2
Im Lauch	2431		66	1
Im Mäder	2533		62 65 N7	1/2
Im Raiser	2472		52 N4 N5	1
In den Entenäckern	2093		74 76	1/2
In den Stegwiesen	3996		103	1/2
In der Werre	2433		66	1
Industriestraße	2601		80	1
Inselstraße	83		U4 U9 N7	1
Isegriweg	137		65 N7	1/2
Jelinstraße	2585		72 N9	1
Johannesgraben	2580		82 N1	1
Johanneskirche	6268		53	1
Jurastraße	356		U3 U8	1
Kaltental	6009		U1 N10	1
Karl-Olga-Krankenhaus	76		U4 U9 N6	1
Karl-Pfaff-Straße	164		10 N8 N9 N10	1
Kaserne Möhringen	2038		73 N8	1
Katharinenhospital	2203		40 42 N10	1
Katzenbachstraße	6011		81 N1	1
Kelterstraße	370		N1	1
Kemnater Straße	6136		65 66 N7	1
Kerschensteinerschule	6179		91 N3	1
Kienbachstraße	264		U13	1
Killesberg	2235		U5 43 44 50 748 N2 U17	1
Kirchheimer Straße	2430		66	1


Haltestelle	Nr.	Plan- quadrat	Linie	Tarifzone
Kirchtalstraße	107		U15 53 N4	1
Kleiner Ostring	2382		58	1
Kleiner Schlossplatz	70		X1	1
Kleinhohenheim	2186		70 71	1
Kleiststraße	2248		44 X2 N2	1
Knappenweg	2604		82 N1	1
Kolpingsiedlung	2563		70	1
Königstraße	2565		70 N9 RT70	1
Korntaler Straße	102		U15 52 99 508 N4	1/2
Kornwestheimer Straße	105		412	1/2
Kraftwerk Münster	280		U14	1
Kräherwald	2401		40 50 N2	1
Kranstraße	2347		90	1/2
Krehlstraße	6201		81 84 N1	1
Kreuzstraße	2701		82 N1	1
Kühwasen	2437		66	1
Kunstakademie	2241		44 N2	1
Kurmärker Kaserne	6202		84	1
Kursaal	322		U2 U19 N5	1
Kurt-Schumacher-Straße	2581		72 N9	1/2
Laihle	2420		91	1
Lambertweg	2614		81	1
Landauer Straße	151		U6 U16 N3 U13	1
Landhaus	6352		U3 77 X4 X7 N9	1
Landhauskreuzung	6353		73 N8	1
Lapp Kabel	2599		U12 80	1
Lauchhau	2591		81 82 84 91 92 747 748 X74 N1	1
Laustraße	6164		N9	1
Lederberg	2536		65 N7	1/2
Lehenstraße	2414		10 43 N1	1
Leibnizstraße	2407		40 N2	1
Leinfeldener Straße	2566		70 71 N8	1
Leipziger Platz	2050		44 N2	1
Leobener Straße	156		N3	1
Lerchenrainschule	6100		41 N10	1
Lerchenwiesen	2560		65 70 71	1
Libanonstraße	2201		42 45 N9	1
Lilienthalstraße	2348		90	1/2
Linden-Museum	2196		40 42 43 N10	1
Lindpaintnerstraße	6213		U2 U29 91 N2	1
Liststraße	344		10  10	1
Lohäckerstraße	6173		72 N9	1/2
Losäcker	319		N3	1
Löwentor	6261		U12 U13 U16 N5	1
Löwentorbrücke	6114		U6 U7 U15 N3 N4	1
Luginsland	2506		60 N6	1
Luikenweg	2525		62	1
Mähderklinge	2427		91	1
Manzeller Weg	3995		103	1/2
Marabusträße	2483		54 N5	1
Marco-Polo-Weg	97		52 99 N4	1/2
Marconibrücke	2464		99	1
Marconistraße	2463		52 99 502 503 N4	1
Marien-/Silberburgstraße	2410		41 43	1
Marienhospital	6101		41 N1	1
Marienplatz	6019		U1 U9 U34 10  10 41 43 N1	1
Marienstraße	2054		44 92	1
Markuskirche	2411		43 N1	1
Martinskirche	2252		52 56	1
Mathildenstraße	150		N3	1

Haltestelle	Nr.	Plan- quadrat	Linie	Tarifzone
Max-Eyth-See	6273		U12 U14 54 N5	1
Max-Planck-Institute	2589		81 84 91 92 747 748 X74 N1 1/2	
Maybachstraße	158		U6 U13 U16 N3	1
Mercedes-Benz	4066		103	1/2
Mercedes-Benz Welt	2331		45 56	1
Mercedesstraße	30		U1 U2 U11	1
Metzgerhau	2415		92	1
Metzstraße	27		U1 U2 U11 U14	1
Milchhof	297		U12	1
Millöckerstraße	211		U2 U29 N2	1
Mineralbäder	28		U1 U2 U11 U14	1
Mittnachtstraße	296		U12 23	1
Möhringen Bf	6169		U3 U5 U6 U8 U12 72 N9 U17	1
Möhringen Freibad	6171		U5 U6 U17	1/2
Möhringen Rathaus	2583		72 N9	1
Mönchfeld	6288		U7	1
Mönchweg	2527		60 61 N6	1
Mönsheimer Weg	2635		90	1
Mörikestraße	2409		41 43	1
Morsestraße	6464		52 N4	1
Moselstraße	373		N4	1
Motorstraße 24	2350		90	1/2
Muckensturm	2488		54 N5	1
Mühlhausen	6270		U12 U14 53 54 N5	1/2
Mühlhausen Schloss	6271		53 54 N5	1/2
Mühlsteg	281		U14 N4	1
Münster Bf	1504		RB11 56	1
Münster Rathaus	277		U14 N4	1
Münster Viadukt	278		U14	1
Nägelestraße	341		10 <small>park</small>	1
Nastplatz	2258		56 N4	1
Neckarhalde	87		61 N7	1
Neckarpark	6080		S1	1
NeckarPark (Stadion)	6330		U11 U19 45 56 N5	1
Neckartor	25		U1 U2 U4 U9 U11 U14 N4 N6	1
Neue Weinsteige 61	161		N8 N9 N10	1
Neugereut	2484		U2 U19 54 N5	1
Neuwirtsh. (Porschep.)	1403		S6 S60	1
Neuwirtshaus Gaststätte	6639		501 612 N55	1/2
Neuwirtshauskreuzung	95		52 99 N4	1/2
Niebuhrweg	96		52 99 N4	1/2
Nikolauspflöge	2452		40 50	1
Nixenweg	6275		54 N5	1
Nobelstraße	6018		82 84 91 92 747 748 X74	1
Nordbahnhof	6295		S4 S5 S6 S60 U12 N5	1
Nordsee-/Schwieberd. Straße	2461		52	1/2
Nürnbergger Straße	34		S2 S3 U1 U16 N6	1
Ob dem Steinbach	2579		81 84 91 92 N1	1/2
Obere Mönchhalde	2243		44 N2	1
Obere Ziegelei	6320		U2 U19 54 58 N5	1
Obertürk. Bf (Göppinger Str.)	2543		61 62 65 N7	1/2
Obertürkheim Bf	6091		S1 61 62 65 101 N7	1/2
Oberwiesenstraße 55	2435		66	1
Ohmstraße (Zuffenhausen Bf)	6467		52 501 502 503 N4	1
Olgaeck	6119		U5 U6 U7 U12 U15 42 43 N7 U17	1
Oskar-Schlemmer-Straße	2236		43	1
Ostendplatz	6060		U4 42 45 N9	1
Osterbronnstraße	2612		81 N10	1/2
Österfeld	6027		S1 S2 S3	1

Haltestelle	Nr.	Plan- quadrat	Linie	Tarifzone
Österreichischer Platz	6020		U1 U9 U34 44 92 X2 N1	1
Ostheim Leo-Vetter-Bad	78		U4 45	1
Otto-Hirsch-Brücken	2534		62 65 103 N7	1/2
Paul-Lincke-Straße	2429		91	1
Payerstraße	125		U15 N7 N9	1
Peregrinastraße	6166		U5 U6 U8 U12 U17	1
Pestalozzi-Schule	6015		82 N10	1
Pfaffenweg	343		10  10	1
Pflugfelder Straße	6466		508	1/2
Pfullinger Straße	3308		71 73 74 76 77 N8	1
Planckstraße	2310		42 N9	1
Plieningen	6555		U3 65	1
Plieningen Garbe	6554		65 70 73 74 76 816A N8	1
Plieningen Post	2039		65 70 73 74 76 122 816A N81/2	1/2
Plieningen Seemühlenweg	2976		70 73 122 N8	1/2
Plieninger Straße	353		U3 N9	1
Postdörfle	2247		44 N2	1
Pragfriedhof	115		U5 U6 U7 U15 U17	1
Pragsattel	6113		U6 U7 U13 U15 U16 43 57 1	1
Raitelsberg	222		U9 N6	1
Rappachschule	6792		90	1/2
Rappachstraße	2653		90	1/2
Rastatter Straße	148		U6 U16 N3 U13	1
Rathaus	6074		U1 U2 U4 U9 U11 U14 43 1	1
			44 X1 N1 N2	
Rembrandtstraße	374		N9	1
Ressestraße	2092		70 73 122 N8	1/2
Reutlinger Straße	6567		70 71 N8	1
Riedenberg	2548		65	1
Riedsee	6168		U5 U6 U8 U12 N9 U17	1
Riethmüllerhaus	2493		U12	1
Rilke-Realschule	2474		52 N5	1
Robert-Bosch-Krankenhaus	2475		57	1
Rohr Bf	6001		S1 S2 S3 81 N10	1/2
Rohr Mitte	6014		81 82 86 N10	1/2
Rohracker	2524		62 RT7	1
Rohracker Kelter	2522		62	1
Rohrer Höhe	2616		82 N10	1/2
Rohrer Weg	183		U5 U6 U17	1
Rosenberg-/Johannesstraße	2204		41 42 N10	1
Rosenberg-/Seidenstraße	6072		U4 41 42 43 N2 N10	1
Rosenbergplatz	2205		42 N10	1
Rosensteinbrücke	6253		U13 U14 U16 52 56 N4	1
Rosensteinpark	262		U13 U16	1
Rosensteinstraße	6296		N5	1
Roßbachstraße	6147		90	1
Rotebühl-/Reinsburgstraße	2262		92	1
Rotenberg	2510		61 RT6	1
Rotwiesenstraße	2561		65 70 71	1
Rübezahlweg	6174		72	1
Rudolf-Sophien-Stift	2209		92 N1	1
Ruhbank (Fernsehturm)	6128		U7 U8 U15 70 N7 RT70 23 1	1
Russische Kirche	6071		U4 40 N2	1
Salamanderweg	145		U6 U16 N3 U13	1/2
Salzäcker	360		U3 N9	1
Salzwiesenstraße	6105		U15 508 N4	1
Scharnhäuser Brücke	2040		70 73 122 N8	1/2
Schattengrund	2118		92	1/2
Schemppstraße	6130		U7 U8 U15 65 66	1
Schickhardtschule	2208		42 N10	1
Schildfarnweg	2526		65 N7	1/2
Schlachthof	6223		U9 45 N5 N6 N7	1

Haltestelle	Nr.	Plan- quadrat	Linie	Tarifzone
Schloss-/Johannesstraße	6219		U2 U29 U34 41 N2	1
Schlossplatz	6022		U5 U6 U7 U12 U15 42 44 1 N1 N2 N3 N4 N5 N6 N7 N8 N9 N10 23 U17	1
Schlotterbeckstraße	268		U13	1
Schlotwiese	2465		99	1
Schnarrenberg	2471		52 N4	1
Schneiderackerstraße	6276		54 N5	1
Schönberg	2575		70 71	1
Schottstraße	2192		43	1
Schozacher Straße	6293		U7 52 N4	1
Schranne	2603		82 84 91 92 747 X74 N1	1
Schulze-Delitzsch-Straße	2600		80	1
Schwab-/Bebelstraße	6206		U2 U29 U34 42 N2 N10	1
Schwab-/Reinsburgstraße	2207		42 92 N10	1
Schwabengalerie	6729		81 84 N1	1
Schwabstraße	6052		S1 S2 S3 S4 S5 S6 S60 42 44 X2 N2 N10	1
Schwarenbergstraße	2059		42 N9	1
Senefelderstraße	2053		44 N2	1
Seyfferstraße	2263		44 N2	1
Sieglestraße	112		U7 U15 N4	1
Sigmaringer Straße	354		U3	1
Silberburg-/Reinsburgstraße	2264		92	1
Silberwald	129		U7 U8 U15 N7	1
Sillenbuch	6134		U7 U8 U15 66 N7	1
Solitude	2316		92	1/2
Sommerrain	1300		S2 S3 54 58	1
Sonatenweg	114		412	1/2
Sonnenberg	6167		U5 U6 U8 U12 N9 U17	1
Sonnenbühl	2528		61	1
Spaichinger Straße	2131		65 66 N7	1
Sportpark Feuerbach	153		U6 U13 U16 N3	1
SSB-Zentrum	350		U3 U8 U12	1
Staatsgalerie	6024		U1 U2 U4 U9 U14 40 42 N4 N5 N6 N9	1
Stadtbibliothek	6116		U5 U6 U7 U15 44 N2 U17	1
Stadtgrenze	4013		101	1/2
Stadtmitte	6056		S1 S2 S3 S4 S5 S6 S60 U2 U4 U11 U14 U34 43 92 X2 N2 U1	1
Stafflenbergstraße	123		U15 N7	1
Stammheim	100		U15 412 508	1/2
Steckfeld	2041		73 N8	1
Steinäcker	2547		65	1
Steinbuttstraße	2482		54 N5	1
Steinhaldenfeld	2490		U2 U19 54 N5	1
Stelle	6127		U15 64	1
Sternhäule	6351		73 77 X4 X7	1
Stöckach	26		U1 U2 U4 U9 U11 U14 N4 N6	1
Straußstaffel	2311		42	1
Südheimer Platz	13		U1 U9 U34 20 N1	1
Suttnerstraße	288		U7 N5	1
Synergiepark	2598		80	1/2
Tal-/Landhausstraße	6078		45 N5 N7	1
Tal-/Ostendstraße	306		N5 N7	1
Taldorfer Straße	2574		70 71	1
Tapachstraße	6291		U7 52 N5	1
Tennisplatz	2344		50 92 748	1
Terlanerstraße	2531		62 65 N7	1
Thingstraße	2611		82 N10	1/2

Haltestelle	Nr.	Plan- quadrat	Linie	Tarifzone
Tiefenbachschule	2523		62	1
Tigerstraße	5852		84	1
Tränke	3309		71 73 74 76 77 N8	1
Treiberstraße	2438		66	1
Tunnel Ostportal	2406		40 N5 N7	1
Tunnelstraße	371		N3	1
Uff-Kirchhof	32		U1 U13 U16 N6	1
Uhlbach	2530		62 65 N7	1
Ulmenstraße	376		N1	1
Umgeltenweg	2417		91	1
Universität	6008		S1 S2 S3 50 82 84 91 92 747 748 X74 N1	1
Universität (Schleife)	6021		84 X74 X60	1
Universität Hohenheim	2555		65 70 74 76	1
Untertürkheim Alter Friedhof	2512		60 61	1
Untertürkheim Bf	6085		S1 RB11 U4 U13 60 61 N6 N7	1
Untertürkheim Friedhof	2513		61	1
Untertürkheim Kelterplatz	2509		60 61 N6 RT6	1
Urachstraße	2058		42 N9	1
Vaihingen Alter Friedhof	2602		82 N1	1
Vaihingen Bf	6002		S1 S2 S3 RB14 U1 U3 U8 81 82 84 86	1
Vaihingen Bf (Ost)	6006		80	1
Vaihingen Rathaus	2595		82 N1	1
Vaihingen Schillerplatz	6004		U1 81 82 N10	1
Vaihingen Viadukt	6		U1	1
Vaihinger Straße	170		U3 U5 U6 U8 U12 N10 U17	1
Veielbrunnenweg	2332		45 56	1
Viergiebelweg	2242		44 N2	1
Viktor-Köchl-Weg	2191		43	1
Villastraße	372		N4	1
Vogelsang	217		U2 U29 U34 40 N2	1
Wagenburgstraße	2202		40 42 45 N9	1
Wagrainäcker	274		U12 U14	1
Waldau	130		U7 U8	1
Waldburgstraße	2		81 82 86 N10	1
Waldeck	6010		U1 82 N1 N10	1
Waldenbucher Platz	6568		70 71	1
Waldfriedhof	6102		20	1
Wallgraben	355		U3 U8 U12 N10	1
Wangen Kelter	377		N6	1
Wangen Marktplatz	225		U9 U13	1
Wangener-/Landhausstraße	80		U4 U9 N6 N7	1
Wasenstraße	84		U4 U9 U13	1
Weidachtal	6572		73 77	1
Weilemer Pfad	2637		90	1
Weilimdorf Bf	2270		S6 S60 90	1/2
Weilimdorf Bf (Unterführung)	2624		90	1/2
Weilimdorf Löwen-Markt	6149		U6 U16 90 N3 U13	1
Weinsteige	163		U5 U6 U8 U12 N8 N9 N10 U17	1
Werner und Pfeleiderer	4402		53 501 502 503	1
Weserstraße	279		56 N4	1
Westbahnhof	6249		44 50 92	1
Westbahnhof (Schleife)	6250		44 50 92	1
Wielandshöhe	342		10 10	1
Wielandstraße	215		40 50 N2	1
Wildensteinstraße	2424		91	1
Wildgansweg	6277		54 N5	1
Wilhelm-/Olgastraße	2198		43 N1	1

Haltestelle	Nr.	Plan- quadrat	Linie	Tarifzone
Wilhelm-Geiger-Platz	6180		U6 U13 U16 91 N3	1
Wilhelma	254		U14	1
Wilhelmsbau	2061		43 92 X1 X2 N2	1
Wimpfener Straße	104		U15 N4	1
Windhalmweg	2554		65 70 73 74 76 N8	1/2
Wolfbusch	147		U6 U16 N3 U13	1
Wollinstraße	94		52 99 612 N4	1/2
Wunnensteinstraße	2405		40 N5 N7	1
Wurmlinger Straße	2567		70 71 76 N9 N10	1
Yitzhak-Rabin-Straße	2469		52 57 N5	1
Zabergäustraße	6266		53	1
Zahn-Nopper-Straße	106		99 508 N4	1
Zahnradbahnhof	6340		10  70 N9 RT70	1
Zazenhausen	1200		RB11	1
Zazenhausen Krone	4400		53 RT4	1
Zazenhausen Steigle	6269		53	1
Zazenhausen Viadukt	6989		53	1
Zellerstraße	2413		43	1
Zuckerberg	2491		54 N5	1
Zuffenhausen Bf	6465		S4 S5 S6 S60 52 53 99 508	1
Zuffenhausen Friedhof	109		53	1
Zuffenhausen Kelterplatz	6294		U7 52 N4	1
Zuffenhausen Porsche	6462		52 99 501 502 503 612 N4 N55	1/2
Zuffenhausen Rathaus	108		U15 53 N4 RT4	1
Zuffenhausen Reibedanz	4401		53	1
Zuffenhäuser Heide	2478		52	1
Zur Anhöhe	2568		70 71 N8	1
Züricher Straße	2494		U12	1
Sulzbach (M)				
Bahnhof	4952		RB19 RE90 372 380 385 3865 390 RT380 RT386	
Bartenbach	4912		372 380A 390 RT380 RT390	5
Berwinkel	4906		372 380 380A RT380	5
Bushof Abzweig	7509		380A RT380	5
Eschenstruet	7508		380A RT380	5
Hager	7510		380A RT380	5
Haller Straße	7481		372 380	5
Hummelbühl	4911		372 380A 390 RT390	5
Lautern	5042		385 386 RT386	5
Lautertal	4953		385 386	5
Liemannsklinge Abzweig	7507		380A RT380	5
Marktplatz	4905		372 380 380A 385 386 390 RT380 RT386 RT390	5
Murrhardter Straße	4910		390 RT390	5
Schloss Lautereck	4904		372 380 380A 385 386 390 RT390	5
Siebersbach	4955		385 386 RT386	5
Zwerenberg	7511		380A RT380	5
Sulzgries		siehe Esslingen (N)		
Süßen				
Fuchseckstraße	17613		970 970A 971 972 972A N97	6/7
Georg-Elser-Weg	17600		970 971	6/7
Kapellenstraße	17610		972	6/7
Mühlstraße	10303		970 970A 971 972A	6/7
Rabenwiesen	17609		970 971 972A	6/7
Rathaus	17616		951 951A 970 970A 971 972 972A 984 N97	6/7

Haltestelle	Nr.	Plan- quadrat	Linie	Tarifzone
Schlater Straße	17615		970 970A 971 972 972A 984 6/7 N97	
Stiegelwiese	17612		970 970A 971 972 972A 6/7	
Süßen	10157		RB16 RE5 RE5/RB16 951 6/7 951A 970 970A 971 972 972A 984 N97 RT971	
Tobelkreuzung	17611		972 N97 6/7	
Umspannwerk	17618		970 971 972 972A N97 6/7 RT971	
Tailfingen		siehe	Gäufelden	
Tamm				
Allee/Alter Weg	6886		536 536A 3	
Allee/Brächterstraße	6885		536 536A 3	
Alter Weg	6887		536 3	
Bahnhof	7404		SS 536 536A 541 542 3	
Hohenstange Frankfurter Straße	3460		536 536A 3	
Hohenstange Stuttgarter Straße	3452		536 536A 3	
Hohenstange Tübinger Straße	3446		536 536A 3	
Hohenstange Ulmer Straße	3453		536 536A 3	
Ludwigsburger Straße	3451		536 536A 3	
Realschule	3449		536A 3	
Robert-Bosch-Straße	3399		558 3	
Thomashardt		siehe	Lichtenwald	
Tiefenbronn				
Lehningen				
Mühlhausener Straße	31645		666 4/5	
Rathaus	31654		666 4/5	
Tischardt		siehe	Frickenhausen	
Treffelhausen		siehe	Böhmenkirch	
Türkheim		siehe	Geislingen (Steige)	
Uhingen				
Bleicherei	12037		911A 918 4/5	
Bünzwanger Straße	19825		916 916A N91 4/5	
Burgstall	12157		922 922A RT922 4/5	
Diegelsberg	19823		916A 918 4/5	
Fa. Allgaier	12008		911 911A 914 914A 915 4/5 916A	
Fabrikstraße	12036		911A 918 4/5	
Freibad	12030		915 4/5	
Hieberschule	12009		915 918 922 922A 4/5	
Marienstraße	12013		911 911A 4/5	
Nassach Bolzplatz	17679		916A 918 4/5	
Nassach Friedhof	17678		916A 918 4/5	
Nassach Unterhütt	17664		916A 918 4/5	
Nassachmühle	19822		916A 918 4/5	
Nassachmühle Schule	19826		918 4/5	
Rathaus	12201		922 922A RT922 4/5	
Schulstraße	12010		911 911A 914 914A 915 4/5 916A	
Seestraße	12035		911A 918 4/5	
Turnhalle	12029		915 4/5	
Uditorium	12011		911 911A 914 914A 915 916 4/5 916A 918 922 922A RT922	

Haltestelle	Nr.	Plan- quadrat	Linie	Tarifzone
Uhingen	10152		RB16 RE5 RE5/RB16 922 922A N91 RT922	4/5
Wasserberg	12202		922 922A RT922	4/5
Weilenberger Hof	12203		922 922A RT922	4/5
Ziegelbergweg	12012		911 911A 914 914A N91	4/5
Baierock				
Am Kugelrain	17669		916A 918	4/5
Herrenbachstraße	17677		916A 918	4/5
Kindergarten	17676		916A 918	4/5
Krone	17663		916A 918	4/5
Holzhausen (Uhingen)				
Am Wiesenbach	12034		915	4/5
Einfeldstraße	12040		915	4/5
Festhalle	12033		915 N90	4/5
Veilchenstraße	12032		915	4/5
Sparwiesen				
Albstraße	17013		913 913A 922 922A 923 RT922	4/5
Gewerbegebiet	15020		913 913A 922 922A RT922	4/5
Grundschule	10121		922 922A	4/5
Marktplatz	17014		913 913A 922 922A RT922	4/5
Steinige Halde	12204		922 922A RT922	4/5
Unterböhringen		siehe Bad Überkingen		
Unterbrüden		siehe Auenwald		
Unterensingen				
Blumenstraße	4289		184 RT184	4
Linde	4093		184 RT184	4
Stern	4290		184 RT184	4
Unterjettingen		siehe Jettingen		
Unterkirneck		siehe Lorch		
Unterlenningen		siehe Lenningen		
Untermberg		siehe Bietigheim-Bissingen		
Unterriexingen		siehe Markgröningen		
Unterweissach		siehe Weissach im Tal		
Urbach				
Bahnhof	5789		RB13 249	4/5
Banrain	6691		243A 249	4/5
Benzstraße	6627		243 243A 248 249	4/5
Burgstraße	6698		243A 249	4/5
Feuerwehr	6696		243 243A 249	4/5
Friedenskirche	6682		243 243A	4/5
Hauptstraße	5134		243 243A 248 249	4/5
Hölderlinweg	6695		243 243A 249	4/5
K.-Hornschuch-Straße	6625		249	4/5
Kapfstraße	6629		243 243A 249	4/5
Quellenweg	6626		243A 248	4/5
Schloss	6692		243A 249	4/5
Schorndorfer Straße	6694		243A 248	4/5
Seehalde	6697		243A 249	4/5

Haltestelle	Nr.	Plan- quadrat	Linie	Tarifzone
Wasenstraße	5226		243 243A 248 249	4/5
Wittumhalle	5227		243 243A 249	4/5
Vaihingen (E)				
Austraße	5746		503 595	4/5
Bahnhof	5879		IRE1 IRE1/RB17 RB17 IC 503 566 578 579 590 592 592A 595 707	4/5
Enzbrücke	5751		592 592A 595	4/5
Grabenstr. (Stadtm.)	5631		503 578 579 592 592A 595 N56 707	4/5
Jugenddorf	6980		707	4/5
Krankenhaus	5873		579	4/5
Neue Bahnhofstraße	5880		503 578 579 592 592A 595 707	4/5
Salzäcker	5757		503 579 595 N56	4/5
Stadtbahnhof	5932		579	4/5
Stadthalle	5733		503 578 579 592 592A 595 N56 707	4/5
Steinbeisstraße	5875		579	4/5
Steinwerk	6981		707	4/5
Stromberggymnasium	6836		578 579 592 592A 595 707	4/5
Stuttgarter Straße	5865		503 595 N56	4/5
Vaihinger Eck	5745		503 579 595 N56	4/5
Aurich				
Abzweig	5752		592 592A 595	4/5
Nußdorfer Straße	5885		592 592A 595	4/5
Ortsmitte	5753		592 592A 595	4/5
Reitsteige	6965		592 592A 595	4/5
Ensing				
Altes Schulhaus	6964		566 590	4/5
Bertha-Benz-Straße	7579		578 590	4/5
Feuerwehrmagazin	5920		579	4/5
Herrenwiesen	7812		N52	4/5
Kleinglattbacher Straße	5654		579 590 592	4/5
Enzweihingen				
Beerhaldenstraße	7416		503 595	3/4
Buolweg	7448		595	3/4
Enzweihingen B10	5744		503 579 595 N56	3/4
Klaiberstraße	6955		595	3/4
Pulverdingen B10	5743		503	3/4
Pulverdingen Ort	5628		503	3/4
Rieter Straße	6953		595	3/4
Talhöfe	5756		579 N56	3/4
Gündelbach				
Dreschhalle	5881		592	4/5
Hildenstraße	5882		592	4/5
Katharinenstraße	6976		592	4/5
Pfarrhaus	5740		592	4/5
Rathaus	3590		592	4/5
Horrheim				
Feuerwehrhaus	5737		590 592	4/5
Marktplatz	5738		590 592	4/5
Maulbronner Straße	5739		592	4/5
Pforzheimer Straße	7811		N52	4/5

Haltestelle	Nr.	Plan- quadrat	Linie	Tarifzone
Kleinglattbach				
Ensinger Straße	3353		579 N52	4/5
Grundschule	5653		566 578 592 N52	4/5
Im See	5731		578 579	4/5
Nordbahnhof	5766		566 578 592 N52	4/5
Osterwiesenweg	5884		566 578 592 N52	4/5
Schillerstraße	5759		578 579 N56	4/5
Weizenstraße	3352		578 579	4/5
Riet				
Dorfplatz	5748		502 503 592 595 N55	4/5
Rieter Tal	5747		503 595	4/5
Roßwag				
Friedhof	7841		707	4/5
Mühlhäuser Straße	6850		707	4/5
Roßwag Sporthalle	5811		707	4/5
Seemühle	6849		707	4/5
Silvanerstraße	7842		707	4/5
Vordersteinenberg				
		siehe Alfdorf		
Vorderweißbuch				
		siehe Berglen		
Waiblingen				
Alfred-Diebold-Weg	3684		207 N31	2
Alte Bundesstraße	5955		216	2
Alte Winnender Steige	3720		208	2
Am Kätzenbach	5160		204 N21	2
Anton-Schmidt-Straße	3686		216	2
Arbeitsagentur/Post	7093		218	2
Bahnhof	7604		S2 S3 RB13 RB19 RE90	2
			201 201A 204 205 206 207	
			208 209 211 216 218 431	
			X43 N21 N24 N31 X20	
Bajastraße	3685		207 N31	2
Beim Wasserturm	3632		207 210	2
Berufsschulzentrum	3650		204 205 431 N24	2
Birkenweg	3721		208	2
Blumenstraße	5144		201 201A 204 206 207 209	2
			211 N21 N24 N31	
Boskopweg	3692		208	2
Buchenweg	3725		208	2
Bürgerzentrum (Hallenbad)	3627		201 201A 204 207 209 N21	2
			N24 N31	
Bürgerzentrum (Remsbrücke)	5145		201 201A 208 N24	2
Christofstraße	3698		208	2
Danziger Platz	5389		207 210	2
Devizesstraße	3628		207 211 216 218 N21	2
Eisentalstraße	5956		216	2
Emil-Münz-Straße	7094		218	2
Finanzamt	3687		208	2
Finkenberg	3688		209	2
Freibad	5404		206	2
Friedhof	5958		218	2
Fröbelstraße	3652		208	2
Fronackerstraße	4875		208	2
Fuchsgrube	5407		207 N31	2
Galerie	3654		201 201A N24	2
Galgenberg	3645		208	2
Galgenbergbrücke	5163		207 217A N31	2

Haltestelle	Nr.	Plan- quadrat	Linie	Tarifzone
Gewerbestraße (Akademie)	5924		216	2
Giselastraße	3655		206	2
Hausgärten	3648		218	2
Hegnacher Höhe	4877		204 431 N24	2
Hochwachturm	5387		218	2
Im Baumstücker	3693		208	2
Im Sämann	5412		209	2
Jesistraße	5950		207 216	2
Junge Weinberge	3723		208	2
Korber Steige	5408		207 209 N31	2
Ludwigsburger Straße	4876		208	2
Marktgasse	5386		208	2
Meisenweg	3656		207 N31	2
Mendelssohnstraße	7091		218	2
Mikrozentrum	5406		207 N31	2
Nachtigallenweg	5413		209	2
Neue Rommelshäuser Straße	3640		211 N21	2
Neustädter Straße	5146		201 201A N24	2
Obere Bahnhofstraße	5925		201 201A 204 206 207 209 N21 N24 N31	2
Oberer Rosberg	3724		208	2
Querspange	5411		218	2
Rathaus	5410		208	2
Remspark	3626		207 210	2
Rundsporthalle	5161		204 N21	2
Salierschule	6677		201A 204 217A	2
Salierstraße	5405		207 N31	2
Schänzle	5957		216	2
Schellingstraße	7092		218	2
Schippertsäcker	3690		218	2
Schmidener Straße	3647		208 218	2
Schwabstraße	7095		218	2
Schwanen	3646		208	2
Seniorenzentrum	3699		218	2
Sommerhalde	4940		210 211 N21	2
Stadtmitte	5391		201 201A 204 206 207 208 209 N21 N24 N31	2
Stadtwerke	3629		206	2
Stauferschule	4874		201A 204 211	2
Stauferstraße	5158		207 N31	2
Steingrube	3722		208	2
Talstraße	3651		218	2
Untere Mayenner Straße	3691		211 218	2
Wasserstubenweg	7090		218	2
Wendelkönig	3644		208	2
Winnender Straße	5409		207 N31	2
Beinstein				
Endersbacher Straße	5165		204 N21	2/3
Hausweinberg	6638		204	2/3
Kleinheppacher Straße	6636		204	2/3
Mühlweg	5951		204 N21	2/3
Obsthalde	6634		204	2/3
Quellenstraße	5953		204	2/3
Rathaus	5164		204 N21	2/3
Rossäcker	6637		204	2/3
Waiblinger Straße	5162		204 N21	2/3
Bittenfeld				
Altes Rathaus	5156		201 201A N24	2/3
Am Zipfelbach	5155		201 201A N24	2/3
Beethovenstraße	7550		201	2/3

Haltestelle	Nr.	Plan- quadrat	Linie	Tarifzone
Friedhof	7551		201	2/3
Hochberger Straße	5553		433	2/3
Hochdorfer Straße	5554		433	2/3
Klingenstraße	5157		201 201A N24	2/3
Rienzhofer Mühle	5154		201 201A N24	2/3
Schillerschule	7549		201	2/3
Hegnach				
Aldinger Straße	5546		204 431 N24	2
Hauptstraße	4882		204 431 N24	2
Katholische Kirche	5429		204 431 N24	2
Neckarstraße	4878		204 431 X43 N24	2
Rathaus	4879		204 431 N24	2
Hohenacker				
Bildäckerstraße	5150		201 201A N24	2/3
Bittenfelder Straße	5152		201 201A N24	2/3
Hegnacher Straße	7596		201 201A N24	2/3
Kriegsberg	7548		201 201A N24	2/3
Ortsmitte	5151		201 201A N24	2/3
Neustadt				
Alte Schule	7545		201 201A N24	2/3
Alte Waiblinger Straße	5147		201 201A N24	2/3
Friedensschule	5149		201A	2/3
Neustadt-Hohenacker Bahnhof	1602		S3 201 201A N24	2/3
Pfarräcker	7547		201	2/3
Rathaus	5148		201 201A N24	2/3
Schneider	6676		201 201A N24	2/3
Torstraße	7597		201 201A N24	2/3
Walddorf siehe Walddorfhäslach				
Walddorfhäslach				
Häslach				
Rathaus	24319		189A 805 809A	4
Seestraße	2064		188 188A 189 RT189	4
Süd	2063		188 188A 189 189A 805 809A RT189	4
Walddorf				
Gustav-Werner-Schule	29044		189A 805	4
Hohebildstraße	2067		188A 805 809A	4
Rathaus (Notariat)	2068		188A 805 809A	4
Wäldenbronn siehe Esslingen (N)				
Waldenbuch				
Austraße	3221		760 N76	3/4
Bonholz	2815		826 826A 828	3/4
Burkhardtsmühle	3151		809A 815	2/3
Gänswiese	3129		760 809A 815 826 826A 828 N76	3/4
Glashütte	3120		760 826 826A N76	3/4
Hallenbad	3122		760 809A 826 826A 828 N76 RT760	3/4
Hasenhof	3131		760 826 826A 828	3/4
Lerchenweg	3123		760 826 826A 828 RT760	3/4
Liebenau	3118		760 809A 815 826 826A 828 RT760	3/4
Postamt	3119		760 815 826 826A 828 RT760	3/4

Haltestelle	Nr.	Plan- quadrat	Linie	Tarifzone
Stadion	3130		760 826 826A 828 N76 RT760	3/4
Waldhausen (Geislingen)			siehe Geislingen (Steige)	
Waldhausen b Schornd (Lorch)			siehe Lorch	
Waldrems			siehe Backnang	
Waldstetten (Kr AA)				
Wißgoldingen				
Bezirksamt	33347		971 RT971	6
Lindenstraße	33348		971 RT971	6
Walheim				
Bahnhof	5785		RB18 RE8 RE8/RE10/RB18 RE8/RE12/RB18 RE10 RE12 574A N58	4/5
Wangen (GP)				
Abzweig Oberwälden	15016		260 935	5
Eichbühl	15011		912 912A 930 N90	5
Hanglich	15007		912 912A 930 N90	5
Holzhäuser Straße	15008		912 912A 930 N90	5
Schulstraße	15010		912 912A 930 N90	5
Siemensstraße	11136		912 912A 930	5
Oberwälden				
Backhaus	15015		912 912A 930 N90	5
Umlandstraße	15013		912 912A 930	5
Warmbronn			siehe Leonberg	
Wart			siehe Altensteig	
Wäschenbeuren				
Bahnhofstraße	11107		931 931A	5
Friedhof	11109		931 931A	5
Marktplatz	11106		931 931A 932 932A X93 N93	5
Schillerstraße	11108		931 931A	5
Schützenhof	11105		931 931A 932 932A	5
Stauferschule	19911		931A 932A	5
Wäscherhofstraße	11205		931A 932 932A N93	5
Wiesental	17017		931 931A 932 932A	5
Weil			siehe Esslingen (N)	
Weil der Stadt				
Alte Renninger Straße 111	6472		665	4
Alte Renninger Straße 19	6474		665	4
Alte Renninger Straße 49	6473		665	4
Bahnhof	1303		S6 663 665 666 670 749 766 4 X74 670.2 880 RT663 RT670 RT766	
Blammerbergstraße	6471		665	4
Friedhof	4586		X74	4
Grabenstraße	4581		670 749 766 670.2 RT670 RT766	4
Gymnasium	6477		663 665 666 670 766 670.2 880	4
Joseph-Haydn-Straße	6478		670.2 880	4
Merklinger Straße	4575		663 666 749 RT663	4

Haltestelle	Nr.	Plan- quadrat	Linie	Tarifzone
Normannenstraße	6470		665	4
Stadtgarten	4574		663 665 666 670 749 766 670.2 880 RT663 RT670 RT766	4
Hausen (Weil der Stadt)				
Würmtalstraße	4593		663 666 749 RT663	4
Merklingen				
Beethovenstraße	4589		663	4
Hauptstraße	4587		663 666 749 RT663	4
Hausener Straße	4590		663 666 749 RT663	4
Industriestraße	5839		663	4
Metzelwiesen	5841		663 666 749 RT663	4
Ortsmitte	4588		663 666 749 RT663	4
Riemenmühle	5838		663 666 749 RT663	4
Münklingen				
Im Tal	4591		663 666 749 RT663	4
Neuhauser Straße	4577		663 666 749	4
Rathaus	4592		663 666 749 RT663	4
Schafhausen				
Dätzinger Weg	4053		749 766	4
Hohenzollernstraße	4579		670 766 RT670 RT766	4
Magstadter Straße	4584		670 766 RT670 RT766	4
Weiler (BB)	4583		670 766 RT670 RT766	4
Würmbrücke	4582		670 749 766 RT670 RT766	4
Weil im Schönbuch				
Hauptstraße	5947		754 826A N74 RT754	4/5
Kälberstelle	7036		826 826A 828 RT826	4/5
Nord	3108		761 761A 826A N74 RT754	4/5
Röte	4781		RB46 761 761A	4/5
Schaichhofsiedlung	4185		754 826A RT754	4/5
Schaichhofstraße	4145		754 826A N74	4/5
Schule/Hallenbad	5948		761 761A	4/5
See	4790		761 761A 826A N74 RT754	4/5
See (Seestr.)	3144		826A RT754	4/5
Tropfel	4192		RB46 754 826A RT754	4/5
Turnhalle	4783		754 826A	4/5
Untere Halde	7037		RB46	4/5
Wilhelmstraße	3143		754 761 761A 826A RT754	4/5
Breitenstein				
Rathaus	4788		756 761 761A 826A N74 RT754	4/5
Neuweiler				
Abzweig	4789		761 761A 826A N74 RT754	4/5
Beethovenstraße	4821		761	4/5
Hennersdorfer Straße	4819		756 761 761A 826A RT754	4/5
Rathaus	4820		761 RT754	4/5
Weiler (Ebersbach)	siehe Ebersbach (F)			
Weiler (Schorndorf)	siehe Schorndorf			
Weiler ob Helfenstn.	siehe Geislingen (Steige)			
Weiler zum Stein	siehe Leutenbach			

Haltestelle	Nr.	Plan- quadrat	Linie	Tarifzone
Weilheim (T)				
Abzweigung Hepsisau	4399		170 174 177 177A RT177	5/6
Bahnhofstraße	4326		920 920A 923	5/6
Bildungszentrum	3893		173A 174 175A 177 177A 920A 923	5/6
Egelsberg Egelsbergstraße	3899		173 173A 175 175A 177 177A RT177	5/6
Egelsberg Hochhaus	2817		173 173A 175 175A 176 177 177A RT177	5/6
Egelsberg Teckstraße	3900		173 173A 175 175A 176 177 177A RT177	5/6
Im Stockach	2831		175A 177 177A	5/6
Jahnstraße	4394		173 173A 175 175A 177 177A RT177	5/6
Kirchheimer Str./Hegelstraße	4395		173 175 175A RT177	5/6
Kreissparkasse/Brunnenstraße	3894		170 173 173A 174 175 175A 177 177A 920 920A RT177 RT920	5/6
KSK/Kirchheimer Str.	4327		174 177 177A 920 920A 923 RT920	5/6
Lange Morgen	4396		173 173A 175 175A 177 177A RT177	5/6
Lerchenstraße	4362		175A RT177	5/6
Limburgschule/Bissingen Straße	3896		173A 175A 177 177A	5/6
Limburgschule/Kelterstraße	5908		174 175A 177A	5/6
Maierhöfe	3897		173 173A 175 175A 177 177A RT177	5/6
Neidlinger Straße	4398		174 177 177A RT177	5/6
Schluchtweg	4325		173 173A 175 175A 177 177A RT177	5/6
Tobelwasen	4306		920 920A 923 RT920	5/6
Weinsteige	3895		173A 175A 177 177A	5/6
Hepsisau				
Rathaus	4405		174 177 177A RT177	5/6
Weinstadt				
Beutelsbach				
Bahnhof	3711		S2	3
Benzach	5396		114 206 209	3
Benzach Bildungszentrum	5397		202 206 209 217A	3
Burgunderstraße	3761		222	3
Kaiserstraße	3764		222	3
Nordhaldenstraße	3763		222	3
Poststraße	3765		222	3
Rathaus	5179		114 206 217A RT206	3
Schurwaldstraße	5399		114 206	3
Ulrichstraße	5398		114 206 217A RT206	3
Urbanstraße	3762		222	3
Weinsteige	3770		222	3
Endersbach				
Bahnhof	7704		S2 114 202 204 206 209 217A 219 222 N21 RT206 RT206	3
Bahnhofstraße	6837		204 N21	3
Beim Kreisel	6838		204 222	3
Jahnhalle	5188		202	3
Kalkofen	6839		204 222	3
Ortsmitte	5393		202 206 219 222	3
Otto-Mühlschlegel-Haus	5174		202 RT202	3

Haltestelle	Nr.	Plan- quadrat	Linie	Tarifzone
Pestalozzistraße	3769		222	3
Rathaus	3768		222	2/3
Stetten-Beinstein Bf	1701		S2 N21	2/3
Stettener Straße	5166		206 219	2/3
Viadukt	5168		202 206 219 222 N21	3
Großheppach				
Backhaus	5170		209 217A	3
Katholische Kirche	5171		209 N31	3
Kleinheppacher Straße	5172		209 217A N31	3
Prinz-Eugen-Platz	5169		209 217A	3
Schnait				
Baach	5952		RT206	3
Buchhaldenstraße	5403		206 RT206	3
Kelter	5400		206 217A	3
Lützestraße	5401		217A	3
Silcherstraße	5402		206 RT206	3
Wiesentalstraße	6665		206	3
Strümpfelbach (Weinstadt)				
Hundsäcker	5180		202 RT202	3
Kelter	5177		202	3
Rathaus	5178		202 RT202	3
Seemühle	5175		202	3
Traube	5176		202 RT202	3
Weissach (BB)				
Bachstraße	5912		634 634A 636 N62	4
Bahnhofstraße	4533		620 634 634A 636 N62	4
Flachter Straße	4568		634 634A 636 N62	4
Hindenburgstraße	4571		634 634A 636 765A	4
Marktplatz	4534		620 634 634A 636 N62 765A	4
Ölmühle	4532		620	4
Porsche	4564		634 636 653 765 765A	4
Strudelbachhalle	5918		634 636 N62	4
Wöhr-Tours-Depot	5911		634 634A 636 N62	4
Flacht				
Hohweg	4567		634 634A 636 N62	4
Neuenbühl	4578		634 634A 636 N62	4
Ortsmitte	4566		634 634A 636 N62	4
Sportplatz	4565		634 634A 636 N62	4
Weissach im Tal				
Bruch (Weissach)				
Bruch	4989		382 382A 384	4/5
Kelter	4990		382 382A 384	4/5
Cottenweiler				
Bildungszentrum	5995		365A 382 382A 384	4/5
Heutensbacher Straße	5039		383	4/5
Seegutstraße	6667		383	4/5
Stockäcker	4977		383	4/5
Oberweissach				
Ebniseestraße	4988		382 382A 384	4/5
Weissachstraße	4978		381 382 382A 384	4/5
Unterweissach				
Aichholzhof	5994		381 382 384	4/5

Haltestelle	Nr.	Plan- quadrat	Linie	Tarifzone
Beethovenstraße	5287		365	4/5
Edeka	5288		381 382 383 384	4/5
Heimatmuseum	5388		365 381 383	4/5
Lindenplatz	5030		365 381 382 383 384	4/5
Rathaus	5375		365 381 383	4/5
Täferhalde	6509		365 381 382 384	4/5
Welzheimer Straße	5374		381 382 383 384	4/5
Weißenstein		siehe Lauterstein		
Welzheim				
Aichstrut	5065		263 375	5
Amselweg	5128		228 265	5
Bausche	5055		258 263	5
Bethel	5058		250 263 266	5
Breitenf. Reinhold-Maier-Platz	5132		250 263 266	5
Breitenfürst Lorcher Straße	5087		250 266	5
Breitenfürst Schulhaus	5056		263	5
Brunnenstraße	7582		263 266	5
Busbahnhof	5060		228 250 251 257 259 263 265 266 375	5
Eckartsweiler	5074		263	5
Eierhof	5072		263	5
Eselshalden	5054		263	5
Friedhof	5129		228 265	5
Gausmannsweiler	5075		263	5
Gottlob-Bauknecht-Platz	5063		263	5
Gschwender Straße	6686		251 257 263 265 266 375	5
Kirchplatz	5061		228 251 257 259 263 265 266 375	5
Klingenmühle	5284		228 265	5
Langenberg	7525		258	5
Laufenmühle	5127		228 265	5
Lettenstich	7527		258	5
Naturfreundehaus	7818		251 265 266	5
Neuhof	5088		266	5
Oberer Wasen	5123		263	5
Obersteinenberg	7526		258	5
Reizenwiesen	6997		263	5
Schafhof	5064		263 375	5
Schulzentrum	5131		228 257 258 259 263 266	5
Seiboldswweiler	5073		263	5
Steinbeise	5130		257 263 375	5
Steinbruck	5053		263	5
Taubenhof	7524		258	5
Vorderhundsberg	7528		258	5
Wendlingen (N)				
Alter Sportplatz	4293		152 154	4
Anne-Frank-Schule	7577		152 155	4
Austraße	6864		154	4
Bahnhof	4257		S1 RB18 RE10 RE12 151 152 154 155 184 196 N81 RT196 X10 LT151	4
Fabrikstraße	3831		154	4
Friedhof	6865		154	4
Goethestraße	3826		154	4
Industriegebiet	4287		184	4
Kapellenstraße	4295		155	4
Kirchheimer Straße	3827		154	4
Kolpingstraße	3832		155	4
Ludwig-Finckh-Straße	3830		154	4

Haltestelle	Nr.	Plan- quadrat	Linie	Tarifzone
Neuffenstraße	4474		155	4
Schulzentrum	4296		151 152 155 196	4
Schulzentrum am Berg	6779		196	4
Schützenstraße	4297		155 196 RT196	4
Sporthalle	7578		152	4
Stadtmitte	4258		154 155	4
Taläckerstraße	3833		155	4
Wilhelm-Raabe-Straße	3829		154	4
Wernau (N)				
Adlerstraße	6723		145 146 RT145	3/4
Bahnhof	4241		S1 RB18 145 146 RT145 RT146	3/4
Bergstraße	4246		145 146 RT145 RT146	3/4
Brückenstraße	6722		145 146 168 RT145 RT146	3/4
Brühl	4249		168	3/4
Dorotheenweg	4244		145 146 RT145 RT146	3/4
Freitagshof	4369		168	3/4
Friedrich-List-Straße	4247		145 146 RT145 RT146	3/4
Kirche Sankt Magnus	6726		145 146 168 RT146	3/4
Königsberger Straße	6724		145 146 168 RT145 RT146	3/4
Marienstraße	4245		145 146 RT145 RT146	3/4
Max-Eyth-Straße	4248		145 146 RT145 RT146	3/4
Quadium	6710		145 146 RT145 RT146	3/4
Realschule	4251		145 146 168 RT145 RT146	3/4
Stadtplatz	4228		145 146 RT145 RT146	3/4
Wiesensteig				
Brunnengarten	10065		966 966A 981 981A RW1 RW2 N99	6/7
Postamt	10061		170 966 966A 981 RW1 RW2 N99	6/7
Rathaus	10064		966 966A 981 981A N99	6/7
Reußenstein Parkplatz	10067		170 RW1 RW2	6/7
Schöntalweg	10060		966 966A 981 981A N99	6/7
Wiflingshausen siehe Esslingen (N)				
Winnenden				
Adelsbach	3758		332	3
Backnanger Straße	3634		332 RT332	3
Bahnhof/ZOB	7605		S3 RB19 RE90 330 331 332 3 333 334 335 336 337 339 456 RT332 RT334 RT30 RT31	3
Bildungszentrum II	5307		331 333 334 335 336 337 337A	3
Brückenstraße	3696		332 RT332	3
Friedhof	5207		336 337 337A	3
Hermann-Löns-Weg	5218		331 333 RT30	3
Hermann-Schwab-Halle	4896		334 335 339	3
Kelter	5306		331 333 334 335 339 RT30	3
Kronenplatz	3637		331 332 333 334 335 336 337 339 RT332 RT30 RT31	3
Lange Weiden	5308		332 RT332	3
Max-Eyth-/Daimlerstraße	3641		330	3
Max-Eyth-Straße	3635		330	3
Rems-Murr-Klinikum	6983		330 332 335 339 RT332	3
Ringstraße	5210		331 333 334 335 336 337 339 RT30 RT31	3
Seestraße	3636		332 RT332	3
Stöckachschule	5286		336 337 337A RT31	3

Haltestelle	Nr.	Plan- quadrat	Linie	Tarifzone
Wallstraße	5209		331 333 334 335 336 337 339	3
Wolfsklingenweg	5991		336 337 337A RT31	3
Wunnebad	3642		334 335 339	3
Baach (Winnenden)				
Ortsmitte	5274		337 337A RT31	3
Birkmannsweiler				
Burkhardshof	5992		336 337A RT31	3
Industriegebiet	5968		336 RT31	3
Ortsmitte	5204		336 337A RT31	3
Talaue	5203		336 337A RT31	3
Breuningsweiler				
Buocher Straße	5423		331 333 RT30	3
Haselsteinstraße	5422		331 333 RT30	3
Bürg				
Bürg	5272		337 337A RT31	3
Schulerhof	6659		337 337A RT31	3
Hanweiler				
Backhäusle	5311		332 334 RT332	3
Burgunderweg	5310		332 334 RT332	3
Hertmannsweiler				
Baacher Weg	6664		332 337A RT332	3
Heckenweg	7456		332 RT332	3
Karl-Georg-Pfleiderer-Straße	5869		332 337A RT332	3
Schmiede	3622		332	3
Wiesentalstraße	7455		332 337A	3
Höfen				
Baacher Straße	5217		337 337A RT31	3
Gemeindehalle	5273		337 337A	3
Ortsmitte	5275		337 337A RT31	3
Seehaldenweg	5205		337 337A RT31	3
Schelmenholz				
BBW	6660		332 334 RT332	3
Eschenweg	6661		332 334 RT332	3
Forchenwaldstraße	5309		332 334	3
Theodor-Heuss-Platz	6662		332 334 RT332	3
Winterbach				
Bahnhof	1705		S2	4
Bahnunterführung	4083		106 245 917	4
Engelberg	4082		106 917	4
Engelberg Waldorfschule	3774		106 149 217A 245 262 917	4
Goldboden	4080		106 149 262 917	4
Lerchenstraße	6891		245	4
Manolzweiler	4081		217A	4
Pflegeheim	3713		217A 245	4
Remsbrücke	3714		106 217A 245	4
Winzerhausen			siehe Großbottwar	
Winzingen			siehe Donzdorf	
Wißgoldingen			siehe Waldstetten (Kr AA)	

Haltestelle	Nr.	Plan- quadrat	Linie	Tarifzone
Wolfschlugen				
Esslinger Straße	2918		74 X4 120	3/4
Löwen	2919		74 X4 120	3/4
Reinhardtstraße	2920		74 X4	3/4
Schubertstraße	2808		120	3/4
Siedlung	2921		74 X4	3/4
Wüstenrot				
Firma Zügel	32301		385	6
Lautertal	32314		385	6
Lohmühle	32448		385	6
Neulautern	32313		385	6
Schmellenhof	32450		385	6
Schönblickstraße	32315		385	6
Schule	32316		385	6
Silberstollen	32451		385	6
Stangenbach	32449		385	6
Stangenbach Haus Waldesruh	32453		385	6
Vorderbüchelberg Abzweig	32320		385	6
Zell (A)				
Göppinger Straße	12112		920 920A 923 924 N92 RT924	5
Katholische Kirche	12114		165 920 920A 921 921A 922 922A 923 924 N92 RT924	5
Kirchheimer Straße	12115		920 920A 921 921A 923	5
Schillerstraße	12113		165 920 920A 921 921A 922 922A 923 924 N92 RT920 RT924	5
Weilheimer Straße	12116		920 920A 921 921A 923	5
Zell (Esslingen)	siehe Esslingen (N)			
Zizishausen	siehe Nürtingen			
Zollberg	siehe Esslingen (N)			