




Barrierefrei unterwegs mit der Webauskunft des VVS Funktionen und Features

1.



Elektronische Fahrplanauskunft EFA VVS Homepage English 



[A-B](#) [H](#) [⋮](#) [i](#) [Karte](#)

Verbindungen

Start  




Ort, Haltestelle, Adresse, POI






Ziel  

Ort, Haltestelle, Adresse, POI

Datum Uhrzeit

ABFAHRT ANKUNFT  16.08.2019   16:14

Anfordern

    Standard >  Standard >

Mehr Auskunft




- Aushangfahrplan >
- Fahrplanbuchseiten >
- Persönlicher Fahrplan >
- Stadtplanausschnitt >
- EFA Baden-Württemberg >
- Mein VVS-Konto >
- Problem melden >


Mein VVS-Konto



Benutzername


Passwort

Login

Radrouten  Rundum mobil  

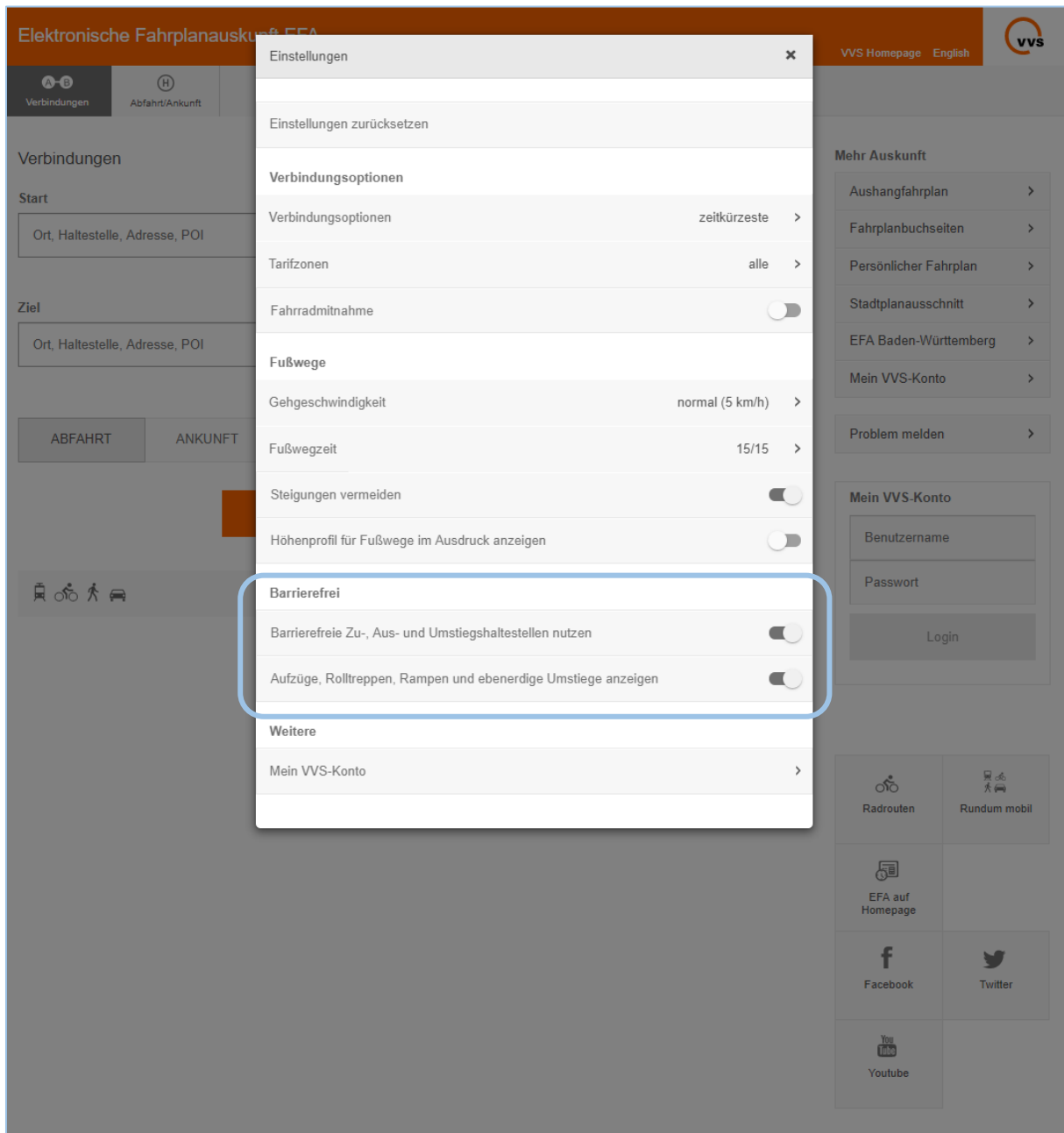
EFA auf Homepage 

Facebook  Twitter 

Youtube 

Klicken Sie den durch das Zahnrad markierten Button an, um die barrierefreie Verbindungssuche zu konfigurieren.

2.



Durch Klicken auf diesen Button gelangen Sie zu den Einstellungen, wählen Sie hier „Barrierefreie Zu-, Aus- und Umstiegshaltestellen nutzen“, um barrierefreie Verbindungen zu finden, Wählen Sie „Aufzüge, Rolltreppen, Rampen und ebenerdige Umstiege anzeigen“, um Informationen über die barrierefreie Zugänglichkeit ihrer Zu-, Aus- und Umstiegshaltestellen zu erhalten.

3.

The screenshot shows the VVS Elektronische Fahrplanauskunft (EFA) interface. At the top, there is an orange header with the text 'Elektronische Fahrplanauskunft EFA' and the VVS logo. Below the header is a navigation bar with icons for 'Verbindungen', 'Abfahrt/Ankunft', 'Linien', 'Meldungen', and 'Karte'. The main content area is titled 'Verbindungen' and contains search fields for 'Start' and 'Ziel', both with placeholder text 'Ort, Haltestelle, Adresse, POI'. Below these fields are buttons for 'ABFAHRT' and 'ANKUNFT', a date field set to '16.08.2019', and a time field set to '16:23'. A prominent orange 'Anfordern' button is visible. At the bottom of the search area, there is a row of icons for different transport modes: train, bicycle, pedestrian, and car. The 'Standard' option is selected, and a gear icon indicates settings. A blue box highlights the gear icon and the text 'angepasst', with 'Barrierefreie nutzen' written below it. On the right side of the page, there is a 'Mehr Auskunft' section with links to 'Aushangfahrplan', 'Fahrplanbuchseiten', 'Persönlicher Fahrplan', 'Stadtplanausschnitt', 'EFA Baden-Württemberg', and 'Mein VVS-Konto'. Below this is a 'Mein VVS-Konto' section with input fields for 'Benutzername' and 'Passwort', and a 'Login' button. At the bottom right, there are social media and utility links for 'Radrouten', 'Rundum mobil', 'EFA auf Homepage', 'Facebook', 'Twitter', and 'Youtube'.

Dass die Einstellungen individuell verändert wurden, sehen Sie, wenn der Schriftzug „angepasst“ neben dem Zahnrad erscheint!

4.

Elektronische Fahrplanauskunft EFA
VVS Homepage [English](#)

A-B Verbindungen
H Abfahrt/Ankunft
⋮ Linien
i Meldungen
🗺 Karte

Fahrttempfehlung

📍 Stuttgart, Schwabstraße
 📍 Stuttgart, SSB-Zentrum
 Fr, 16.08.2019, Abfahrt 16:23

Ihre Einstellungen: angepasst ✎ Ändern ⌚ Echtzeit ↻ Aktualisieren + Neu

^ Früher Später v

☰ LISTE 📊 GRAFIK 🖨 Fahrten drucken

16:20 - 16:51 ⌚ 00:31	2,50 €
S S1 U U12 i	2,50 €
16:30 - 17:01 ⌚ 00:31	2,50 €
S S2 U U12 i	2,50 €
16:32 - 17:09 ⌚ 00:37	2,50 €
S S4 U U6 U U8 i	2,50 €
16:41 - 17:14 ⌚ 00:33	2,50 €
S S13 81 U U12 i	2,50 €
16:41 - 17:16 ⌚ 00:35	2,50 €
S S13 U U3 i	2,50 €

Erste und letzte Fahrt v

Ihre Einstellungen

Barrierefrei	Aufzüge, Rolltreppen, Rampen und ebenerdige Umstiege anzeigen , Barrierefreie nutzen
Verbindungen	zeit kürzeste Verbindung
Verkehrsmittel	Alle
Gehgeschwindigkeit	normal (5 km/h)
Fußwegzeit am Start/Ziel	15/15 min

Mehr Auskunft

- [Aushangfahrplan >](#)
- [Fahrplanbuchseiten >](#)
- [Persönlicher Fahrplan >](#)
- [Stadtplanausschnitt >](#)
- [EFA Baden-Württemberg >](#)
- [Mein VVS-Konto >](#)
- [Problem melden >](#)

Mein VVS-Konto

Benutzername

Passwort

Login

Radrouten

Rundum mobil

EFA auf Homepage

Facebook

Twitter

Youtube

Wenn Sie eine Verbindung angefordert haben, können Sie unterhalb der Liste mit den Fahrtvorschlägen erkennen, welche Einstellungen für die Suche verwendet wurden.

5.

Stuttgart, Schwabstraße
Stuttgart, SSB-Zentrum
Fr, 16.08.2019, Abfahrt 16:23
Ihre Einstellungen: [angepasst](#) [Ändern](#) [Echtzeit](#) [Aktualisieren](#) [+ Neu](#)

< Fahrt 4 33 Min. > 2,50 €

Schwabstraße
Gleis 1
Erreichbar mit

S13 Flughafen/Messe
Vaihingen: Fahrplanänderungen wegen Bauarbeiten, Bauphase 2

Gleis 2
Rohr Bf
Ebenerdig erreichbar

81 Lambertweg

Gleis 2
Dürrelewang
Ebenerdig erreichbar

U12 Neckargröningen Remseck
Ausgang möglich über

SSB-Zentrum

Durch Anklicken der Fahrtvorschläge in der Liste gelangen Sie zu den Fahrtdetails. Hier wird Ihnen angezeigt, ob die Haltestellen, an denen Sie ein-, aus- oder umsteigen durch Aufzüge, Rolltreppen, Rampen oder ebenerdig zugänglich sind.

6.

Die barrierefreien Zugangsmöglichkeiten zu den Bahn- und Bussteigen werden durch folgende Symbole gekennzeichnet:



Ein Aufzug ist vorhanden



Eine Rolltreppe ist vorhanden



Eine Rampe ist vorhanden



Die Haltestelle ist ebenerdig zugänglich

7.

Einstellungen×

Einstellungen zurücksetzen

Verbindungsoptionen

A Verbindungsoptionenmit wenig Umstiegen >

Tarifzonenalle >

Fahrradmitnahme

Fußwege

B Gehgeschwindigkeitlangsam / mit schwerem Gepäck (2 km/h) >

C Fußwegzeit2/2 >

D Steigungen vermeiden

Höhenprofil für Fußwege im Ausdruck anzeigen

Barrierefrei

Barrierefreie Zu-, Aus- und Umstiegshaltestellen nutzen

Aufzüge, Rolltreppen, Rampen und ebenerdige Umstiege anzeigen

Weitere

Mein VVS-Konto>

In den Einstellungen können Sie aber auch weitere Auswahlen treffen, die Ihnen die Suche nach barrierefreien Verbindungen erleichtern. Suchen Sie z. B. nach Verbindungen mit möglichst wenigen Umstiegen (A).

Sie können außerdem eine langsamere Gehgeschwindigkeit auswählen (B) und, sofern Sie Adressen als Start und/oder Ziel verwenden, die Dauer der Fußwege zur Start-Haltestelle bzw. von der Ziel-Haltestelle reduzieren (C).

Automatisch ausgewählt ist immer die Option „Steigungen vermeiden“ (D).